Департамент культури та туризму
Кіровоградської обласної державної адміністрації
Обласна універсальна наукова
бібліотека ім. Д.І. Чижевського

Вулиці рідного міста

Бібліографічний покажчик

Департамент культури та туризму
Кіровоградської обласної державної адміністрації

Обласна універсальна наукова бібліотека
ім. Д.І. Чижевського

ВУЛИЦІ РІДНОГО МІСТА

Бібліографічний покажчик

м. Кропивницький
Видавець Лисенко В.Ф.
2021 р.

УДК 016:[908:711.73(477.65-25)
В 88

В 88 Вулиці рідного міста : бібліографічний покажчик (з фондів ОУНБ ім. Д.І. Чижевського) / Департамент культури та туризму Кіровоградської обласної державної адміністрації, Обласна універсальна наукова бібліотека ім. Д.І. Чижевського; укл. О.Е. Нельга, Н.П. Пивовар ; ред. Н.Ф. Калашнікова; відп. за випуск Є.Г. Літвінова. – Кропивницький, 2021. – Видавець Лисенко В.Ф. – 2021. – 100 с.

У покажчику подані друковані видання з фондів ОУНБ ім. Д.І. Чижевського та електронні ресурси, які розповідають про забудову нашого міста, історію та благоустрій вулиць, зміни, що відбувалися в їх назвах. Окремо подано список перейменованих вулиць, провулків, проспектів тощо з відповідними поясненнями.

Видання розраховано на істориків, бібліографів, краєзнавців, широкий загал.

УДК 016:[908:711.73(477.65-25)

Укладачі:

Нельга О.Е.

Пивовар Н.П.

Редактор: Калашнікова Н.Ф.

Відповідальна за випуск: Літвінова Є.Г.

© Комунальний заклад «Обласна універсальна наукова бібліотека ім. Д.І. Чижевського, 2021
© Редактор Калашнікова Н.Ф., 2021
© Видавець Лисенко В.Ф., 2021

Ву́лиця – обмежений принаймні з одного боку рядом будинків простір у межах міста або іншого населеного пункту, призначений для пересування людей, проїзду транспорту, розміщення соціальної інфраструктури та споруд. Зазвичай вулиця обмежена рядами будинків з обох сторін проїзної частини. Обов'язковим елементом вулиці є тротуар для пішоходів. Додатковими елементами вулиць можуть бути трамвайні колії, велосипедні доріжки, розподільчі смуги (газони) й огорожі. Крім того, уздовж вулиць під тротуарами та проїзною частиною прокладаються численні міські комунікації: водо- та газорозподільні системи, теплові мережі, лінії зв'язку, електричні кабелі тощо.

Історично вулиці виникли у містах як транспортні напрямки, які з'єднували в'їзні брами з ринковою, вічевою або іншою головною площею міста. Вулиці відігравали також значну роль в обороноздатності міст, такі вулиці зазвичай проходили уздовж стін та призначалися для швидкого переміщення оборонців, зброї й інших ресурсів між фортифікаційними елементами міста. Згодом вулиця стала одним із найважливіших елементів містобудування й елементом локалізації споруд (поштова адреса, адреса земельної ділянки тощо) у містах та інших населених пунктах. Залежно від функцій і значущості вулиці можуть поділятися на житлові, промислові, торговельні, ділові, головні та другорядні. Залежно від особливостей формування виділяють такі типи вулиць:

Проспект – пряма, довга, широка вулиця з твердим покриттям та зеленими насадженнями вздовж вулиці.

Набережна – вулиця вздовж річки чи великої водойми (озеро, море, океан).

Бульвар – вулиця, яка має розміщену вздовж її осі (зазвичай посередині) широку обсаджену деревами алею з лавами для відпочинку.

Провулок – невеличка вулиця, що з'єднує дві більших.

Тупик (глуха вулиця, сліпа вулиця) – вулиця або провулок, що не мають наскрізного проходу, проїзду.

Узвіз – вулиця, що має крутий підйом.

Такий поділ є умовним, а назви складаються історично, тому, наприклад, у деяких містах провулки є довшими і ширшими, ніж вулиці в інших.

Вікіпедія

«Кожне місто, як живий організм, насичене венами і артеріями. Це вулиці. А наповнення їх – кров міста, його мешканці. Напрямок потоків завжди визначений і корисний. Ранком люди мчать на роботу, наповнюючи артерії і засоби транспорту, вдень ті, що працюють, і ті, що не працюють, ходять по магазинах, ввечері по венах стікаються до своїх осель, а потім часом залишають їх знову, здійснюючи вилазки в кіно або на дискотеку».

Кір Буличов, з книги «Зганьблене місто»

Зміст

Від укладачів 6

І. Історія диктує назви вулиць
Вулиці Кропивницького: минуле і сучасність 8

ІІ. У вулиць теж є імена
Окремі вулиці Кропивницького 18

Іменний покажчик 43

Покажчик назв вулиць 45

Додаток 1
Нові назви вулиць міста Кропивницького 47

Додаток 2
Вулиці старого Єлисаветграда 87

Блюміна Т. Чигиринська 87

Блюміна Т. Болотна 89

Блюміна Т. Пашутінська 91

Шульга М. Михайлівська 93

Босько В. Іванівська 95

Від укладачів

Будинки, вулиці, сквери, площі – все це пам'ять минулих літ. Кожна вулиця, як і людина, має свою біографію, власне обличчя, характер. В наш технократичний час не всі можуть роздивитись їх красу через затоновані вікна або щільні жалюзі. Які бувають вулиці: центральні, вузькі, широкі галасливі, тихі і затишні, нічні безлюдні, метушливі і багатолюдні, ділові і романтичні. У кожної своє ім'я, своя історія. Вибір назви іноді визначався географічними особливостями, іноді – гарним звучанням, а найчастіше залежав від політичної ситуації та настроїв у суспільстві. У назвах – відображення історичних подій, суспільного життя, виробництва, торгівлі, побуту даного регіону у різні періоди історії.

Мета запропонованого покажчика – надати можливість зацікавленим читачам ознайомитися з опублікованими в пресі та окремих виданнях матеріалами про забудову нашого міста, історію та благоустрій вулиць, змінами, що відбувалися в їх назвах. Через них можна дізнатися про людей, які своїм життям, своїми справами заслужили на те, щоб їхні імена були увіковічені. Аналізуючи попередні назви, можна «реконструювати» історію всього міста. Кожна епоха залишала свій слід у міській топоніміці. Зараз уточнюються та змінюються історичні підходи, все це знаходить відображення і в топонімічній політиці. Одні вулиці отримали нові назви, іншим повернули історичні. В процесі декомунізації було перейменовано близько 130 вулиць, провулків тощо. У Кропивницькому з'явилися вулиці, названі на честь відомих українських письменників, державних та громадських діячів, життя і творчість яких пов'язані з нашим краєм і які були забуті або заборонені за часів Радянської влади. З'явилися вулиці, названі на честь героїв антитерористичної операції на Сході України (далі – АТО).

При підготовці видання були використані всі можливі ресурси Обласної універсальної наукової бібліотеки ім. Д.І. Чижевського: електронний каталог, книжковий фонд та фонд періодичних видань, краєзнавчі картотеки та тематичні папки.

Перегляд de visu статей з місцевої преси дав можливість конкретизувати, скласти довідкові анотації, щоб допомогти користувачу отримати максимум відомостей про зміст публікацій. До бібліографічного покажчика включено бібліографічні описи книг, статей із періодичних видань, опублікованих із 70-х років минулого сторіччя і до теперішнього часу.

Укладачі визнали необхідним додати статті про деяких земляків, ім'ям яких названі вулиці.

Відбір джерел закінчено у вересні 2021 року. Всього бібліографічних записів 200. Усі назви вулиць, фактографічні довідки подано за друкованими та інтернет-джерелами.

Матеріали впорядковано за абеткою прізвищ авторів і назв публікацій. Опис і скорочення здійснено відповідно до діючих в Україні стандартів у бібліотечній справі. Усі записи подано мовою публікації, збережено орфографію оригіналу. Допоміжний апарат представлений статтею від упорядників, іменним покажчиком (прізвищ авторів, співавторів, упорядників, редакторів, видатних осіб та ін., поданих в абетковому порядку, які зустрічаються в бібліографічному описі та анотаціях) та покажчиком назв вулиць. Укладачі доповнили покажчик списком перейменованих вулиць з відповідними поясненнями, а саме: стара назва, посилання на офіційний документ з датами перейменування і коротка фактографічна довідка. Електронні ресурси подані дуже вибірково – вони зазвичай застарівають. В даному переліку наводяться найбільш значущі.

Структуру покажчика складають: передмова, два основні розділи, допоміжні покажчики та додатки. Перший розділ відображає матеріали, що мають більш загальний характер: про роботу топонімічної комісії, історію забудови міста. Другий розділ – це записи про окремі вулиці, провулки тощо. У додатку до покажчика подані статті з місцевих газет про деякі зі старих вулиць міста – цих матеріалів немає в мережі «Інтернет».

Відправляючи покажчик у безмежне море читацьких уподобань, укладачі щиро сподіваються, що видання буде корисним широкому загалу, всім, кого цікавить топоніміка та історія рідного міста.

Хай вулиці своє нам скажуть слово
Ростислав Братунь

І. Історія диктує назви вулиць

Вулиці Кропивницького: минуле і сучасність

1. Бабич Володимир. Якщо вже перейменовувати... / Володимир Бабич // Народне слово. – 2016. – 4 лютого. – С. 9.
   Автор публікації наводить сучасні назви вулиць Кіровограда (Кропивницький), які важко прокоментувати – кому чи чому вони присвячені. Питання актуальне і потребує вирішення.

2. Богомаз-Кулик Галина. Топонімічна комісія погодила нові назви для понад сотні вулиць Кіровограда / Галина Богомаз-Кулик // Кіровоградська правда. – 2016. – 19 лютого. – С. 2.

3. Босько В. Вулицям Єлисаветграда – українські назви: топоніміка / В. Босько // Вечірня газета. – 2006. – 17 лютого. – С. 7; Народне слово. – 2000. – 12 лютого. – С. 4.
   Автор розмірковує про перейменування вулиць, що носять імена діячів радянської влади, революційних дат та виказує свої побажання топонімічній комісії з цього приводу.

4. Босько Володимир. Як ми перейменовуємо вулиці: декомунізація, дерусифікація, героїзація / Володимир Босько // Народне слово. – 2016. – 12 травня. – С. 4: фото.
   Деяка попередня оцінка процесів перейменування у Кіровограді (Кропивницькому).

5. Вербицька Анастасія. Декомунізація: міська влада не стоїть осторонь / Анастасія Вербицька // Народне слово. – 2015. – 4 червня. – С. 3.
   Науково-практична конференція (анонс на 11 червня) покликана допомогти у перейменуванні 60-70 вулиць та провулків міста з комуністичними назвами.

6. Вербицька Анастасія. До кінця року Кіровоград і сто його вулиць матимуть нову назву / Анастасія Вербицька // Народне слово. – 2015. – 6 серпня. – С. 2.

У міськвиконкомі визначилися з вулицями, провулками, парками, скверами, що підлягають перейменуванню. Щоправда, таблички з новими назвами з'являтимуться поступово.

7. Вид г. Елисаветграда со стороны Большой Перспективной улицы [Ізоматеріал] : Фото начала XX века. – Елисаветград : Б.и., Б.г. – 1 л. Фото.

8. Видання друге, доповнене і оновлене // Народне слово. – 2017. – 16 березня. – С. 8: фото.
   Коротка характеристика другого видання книги Юрія Матівоса «Вулицями рідного міста» про обласний центр, назви вулиць та їхні перейменування.

9. Вінтенко Ю. Ще раз стосовно найменувань та перейменувань / Вінтенко Ю. // Народне слово. – 2003. – 7 червня. – С. 3.

10. Вулиці Єлисаветграда: минуле і сучасність (мікротопоніми міста) / О.А. Семенюк, Л.І. Афанасьєва, Л.Ф. Могильник та ін. // Єлисаветград у дзеркалі слова / О.А. Семенюк, Л.І. Афанасьєва, Л.Ф. Могильник та ін., за ред. і передм. О.А. Семенюка. – Кіровоград, 2004. – С. 5-15.

11. Вулиці міста Кіровограда : довідник / Укл. Борис Кіркін. – Кіровоград : Центрально-Українське вид-во, 1999. – 33 с.: іл.

12. Вулицями нашого міста. Якби я був архітектором... / авт. ідеї: Катерина Кравцова, Ольга Цимбаліст; авт. передм. Юрій Митрофаненко. – Кіровоград: Імекс-ЛТД, 2016. – 23,[1] с.: іл.

13. Еще 17 улиц изменили название // Первая городская газета. – 2016. – 4 августа. – С. 5.
   Перечень переименованных улиц г. Кропивницкого.

14. Жосан Олександр Едуардович. Вулиці Єлисаветграда – Зінов'євська – Кірово – Кіровограда в першій половині XX століття : історичний нарис / О.Е. Жосан. – Кіровоград: КЗ «КОІППО імені Василя Сухомлинського», 2019. – 108 с. : фото., табл. – (Сер. «Міський архітектурний ландшафт»). – Бібліогр. с. : 106-107.

15. Жосан О. Мікрорайони та вулиці міста / О. Жосан // Жосан О. Кіровоград у роки окупації: життя населення та

окупантів. Документи і спогади / О. Жосан. – 2-е вид., випр. і доп. – Кропивницький, 2020. – С. 287-386 : фото.

16. Іванова Ірина. Обласна влада перейменувала вулиці у майже півтори сотні населених пунктах Кіровоградщини / Ірина Іванова // Кіровоградська правда. – 2016. – 31 травня. – С. 3.
Процес перейменування вулиць Кіровоградщини у рамках декомунізації.

17. Исторический очерк г. Елисаветграда : Печатается по изданию 1897 г. / Кировоградское обл. отделение всеукраинского музыкального союза ; Составил и издал А.Н. Пашутин. – Кировоград : [б. и.], 1992. – 175 с. : 4 л. ил.

18. Кизименко П. Єлисаветград у першій половині XIX століття / П. Кизименко // Пам'ять степів : історичні нариси з минулого Кіровоградщини / Петро Кизименко ; ред. В. Бондар. – Кіровоград : Мавік, 2003. – С. 55-73.

19. Кизименко П. Побіжний погляд на місто у XX столітті / П. Кизименко // Пам'ять степів : історичні нариси з минулого Кіровоградщини / Петро Кизименко ; ред. В. Бондар. – Кіровоград : Мавік, 2003. – С. 91-95.

20. Ковтюх С. Л. Українська топонімія: віхи історичної пам'яті, патріотично-культурні маркери сьогодення, символи майбутнього / С.Л. Ковтюх // Перейменувальні процеси в топоніміці як ціннісний вибір українського суспільства : матеріали Всеукраїнської науково-практичної конференції (11 червня 2015 р., м. Кіровоград). – Миколаїв, 2015. – С. 67-71.

21. Красавіна Світлана. Чи варто зараз перейменовувати вулиці? / Світлана Красавіна, Анастасія Вербицька // Народне слово. – 2015. – 12 лютого. – С. 17.
У Кіровограді відбувся бліц-форум ПресМайдану «Єлисаветградський тиждень», у якому члени топонімічної комісії, активісти та журналісти обговорювали питання перейменування вулиць міста. Про хід обговорювання та бліц-опитування городян з цього приводу – у публікації.

22. Левочко Валентина. Вулицями старого міста / Валентина Левочко // Наше місто. – 2014. – 20 листопада. – С. 4.

У відділі рідкісних та цінних видань Кіровоградської обласної універсальної наукової бібліотеки ім. Д.І. Чижевського відкрилася виставка «Вулицями рідного міста», на якій експонуються раритетні видання та архівні документи, різні плани забудови; виставку організовано спільно з Державним архівом Кіровоградської області.

23. Любарська Л. Єлисаветград: жахалки комуністів та роль Єлизавети Петрівни / Л. Любарська // Народне слово. – 2013. – 4 липня. – С. 5 : фото.

    У публікації автор порушує тему топонімічної політики в нашому місті, вважає, що запропонований перелік нових назв вулиць не відповідає головним топонімічним принципам.

24. Любарський Р. І на Дворцовій вулиці я постою в тіні? / Р. Любарський // Народне слово. – 2012. – 1 березня. – С. 1, 14 : фото.

    Розмова з головою обласної організації Національної спілки архитекторів України (НСАУ) Ю. Пенязем та архітектором, лауреатом обласної премії ім. Я. Паученка Л. Харламовою з приводу містобудування і архітектурного розвитку Кіровограда (Кропивницький).

25. Маламен О. Імена видатних земляків у назвах вулиць / О. Маламен // Бібліотечна орбіта Кіровоградщини : збірник статей / Департамент культури, туризму та культурної спадщини Кіровогр. обл. держ. адміністрації, Обл. універсальна наук. б-ка ім. Д.І. Чижевського ; упор., ред. Валентина Козлова, відп. за вип. Олена Гаращенко. – Кропивницький, 2017. – Вип. 9. – С. 322-324; Нова газета. – 2017. – 7 вересня. – С. 11.

    Інформація про перейменування вулиць, наводяться приклади змін, імена відомих земляків, якими названо вулиці. Більш детальну інформацію можна знайти у відділі краєзнавства ОУНБ ім. Д.І. Чижевського.

26. Маленький Париж : Елисаветград в старой открытке : збірник. / Виктор Петраков, Валерий Машковцев, Вадим Смотренко, Юрий Ткачев. – М.: Пинакотека, 2004. – 229,[11] с. : фото, портр.

27. Матівос Юрій Миколайович. Вулицями рідного міста / Юрій Матівос. – Вид. 2-ге, оновл. та доп. – Кропивницький: Імекс-ЛТД, 2016. – 103,[4] с. : фото. – Алф. покажч. уточнених назв і перекладу укр. мовою площ, проспектів, вулиць, провулків, проїздів, тупиків м. Кропивницького с. 168-180.

28. Матівос Юрій Миколайович. Вулицями рідного міста : 70-річчю створення Кіровоградської області присвячується / Юрій Матівос; худ.: А. Хворост; фот.: І. Корзун. – Кіровоград: Імекс-ЛТД, 2008. – 103,[1] с. : фото. – Алф. покажч. вулиць Кіровограда с. 93-100.

29. Надутенко О. До витоків / О. Надутенко // Народне слово. – 2013. – 4 липня. – С. 5.

    У статті автор аналізує назви вулиць, в яких прослідковується військово-революційна символіка, згадує талановитих земляків та закликає повернутися до історичних назв вулиць і міста.

30. Невесьолов Сергій Миколайович. Нездійснені проекти / С.М. Невесьолов, В.В. Поліщук, В.О. Сємічова; колекц. фото. Ю. Тютюшкін. – Кропивницький: ВЦ ККТК, 2020. – 66 с.: фото.

31. Несен Олена. Кіровоградські депутати звільнили ще одного заступника мера / Олена Несен // Кіровоградська правда. – 2014. – 14 листопада. – С. 2: фото.

    Про чергову сесію Кіровоградської міської ради – про створення депутатських груп, про зміни назв вулиць у Кіровограді (Кропивницький): топонімічна комісія винесла проект рішення на сесію, щоб дати новим вулицям назви Гвардійська, Волонтерська і Героїв АТО, інший проект рішення – перейменування вулиці Ленінградської на вулицю імені загиблого у зоні АТО Павла Сніцара, командира військової частини Національної гвардії окремого батальйону.

32. Несен Олена. Топономічна комісія хоче перейменувати ще 17 вулиць Кіровограда / Олена Несен // Кіровоградська правда. – 2015. – 4 серпня. – С. 3: іл.

    Члени топонімічної комісії Кіровоградської міської ради визначилися з назвами для ще сімнадцяти вулиць і провулків

обласного центру, які підлягають під перейменування через закон про декомунізацію.

33. Нові імена: велике перейменування // Первая городская газета. – 2016. – 25 февраля. – С. 5.
Перелік вулиць, які згідно з чинним розпорядженням від 23 лютого 2016 року будуть перейменовані.

34. Новые улицы и новые переулки // Первая городская газета. – 2014. – 27 ноября. – С. 1.
Коротке повідомлення про засідання міської топонімічної комісії, де розглядали клопотання командування Кіровоградського гарнізону про присвоєння однієї із вулиць обласного центру ім'я Юрія Власенка, який загинув під час бойових дій в зоні АТО. Комісія також запропонувала назви трьом новим вулицям і трьом провулкам, які виникнуть на місці виділених земельних ділянок сім'ям учасників АТО. Тож після відповідного рішення міської ради на карті Кіровограда з'являться вулиці Кущівська, Катранівська, Батальйонна, а також провулки Гвардійський, Волонтерський і Героїв АТО.

35. Пам'ять війни // Народне слово. – 2012. – 23 серпня. – С. 7.
Рубрика «Пам'ять війни», при підготовці якої використано видання «Пам'ять війни на вулицях Кіровограда», підготовлене слухачами групи «Краєзнавство» Кіровоградського інституту розвитку людини «Україна» Р. Береславською та В. Кондрашовою.

36. Память войны на улицах Кировограда / Кировоградский ин-т развития человека «Украина», Высшая народная школа; сост.: Р.И. Береславская, В.С. Кондрашова ; фото: Г.А. Суховещенко. – Кировоград: КИРаЧ «Украина», 2011. – 37,[1] с.: цв. ил., фото. цв., карты.

37. Поліщук В. Від книгарні Менчица до крамниці Злотопольського // Коли реклама мала власні імена : нариси з історії єлисаветградської реклами / В. Поліщук, С. Невесьолов. – Кропивницький : ОУНБ ім. Д.І. Чижевського, 2019. – С. 35-39 : фото.

38. Поліщук В. Вулиці Єлисаветграда називали на честь святих // Там, де Інгул круто вився : п'ята книга публікацій / В.В. Поліщук. – Кіровоград, 2016. – С. 57-58.

39. Поліщук Володимир Васильович. Там, де Інгул круто вився : п'ята книга публікацій / В.В. Поліщук. – Кіровоград: Ф-ОП О.С. Ротар, 2016. – 102,[2] с.: фото.

40. Постолатій В. Вулиці нашого дитинства / В. Постолатій // Кіровоградська правда. – 1990. – 2 вересня. – С. 3.
Історичний екскурс вулицями нашого міста: які тенденції переважали в різні часи щодо найменування вулиць.

41. Прогулянка вулицями Єлисаветграда : (Екскурсійний маршрут по м. Кіровограду) / Управління з питань фізичної культури, спорту і туризму Кіровоградської облдержадміністрації. – Кіровоград : КОД, [2004]. – 8 с.: іл.

42. Прогулянка вулицями Єлисаветграда : екскурсійний маршрут по м. Кіровограду) / Управління з питань фізичної культури, спорту і туризму Кіровоградської облдержадміністрації. – Кіровоград, 2001. – 8 с.: кол.іл.

43. Ратушняк О.М. До питання критеріїв перейменування вулиць і населених пунктів / О.М. Ратушняк // Перейменувальні процеси в топоніміці як ціннісний вибір українського суспільства : матеріали Всеукраїнської науково-практичної конференції (11 червня 2015 р., м. Кіровоград). – Миколаїв, 2015. – С. 91-92.

44. Савенко Володимир. І все ж таки рано чи пізно перейменуванням бути / Володимир Савенко // Народне слово. – 2013. – 7 лютого. – С. 4.
Автор продовжує дискусію, розпочату на сторінках преси, про назву міста й перейменування вулиць та висловлює власну думку щодо перейменувань і повернення до першоназв, а також наголошує на необхідності позбавитись культу осіб радянського минулого на карті суверенної України.

45. Справочник гос. учреждений, предприятий и организаций, наименования улиц города и других справок по городу Кировограду. – Кировоград : Б.и., 1958. – 87 с.

46. Сценарій проведення свята вулиці / Видавничий відділ Кіровоградського обласного Центру народної творчості. – Кіровоград: Клубний вісник, 2003. – 4 с.

47. Тупчієнко М. П. «Музейне» бачення топонімічної політики у місті Кіровограді / М. П. Тупчієнко // Перейменувальні процеси в топоніміці як ціннісний вибір українського суспільства : матеріали Всеукраїнської науково-практичної конференції (11 червня 2015 р., м. Кіровоград). – Миколаїв, 2015. – С. 41-43.

48. Френчко Людмила. Мова душі : монографія / Людмила Френчко ; Управління культури Кіровоградської облдержадміністрації, Кіровоградське музичне училище. – Кіровоград : [б. и.], 2001. – 58,[1] с.

49. Шевченко С. Ідеологізувати і міняти назви розпочали за Романових / С. Шевченко // Вечірня газета. – 2006. – 14 квітня. – С. 7.

Автор пропонує не повертатися до старих назв, а перейменувати вулиці на честь українських національних героїв.

50. Шевченко С. Ні шило, ні мило! або Хто крокує Новоросійською? / С. Шевченко // З перших уст. – 2015. – 19 лютого. – С. 6.

Автор висловлює думку з приводу повернення центральним вулицям Кіровограда (Кропивницький) новоросійських назв, нав'язаних С.-Петербургом.

51. Шевченко Сергій. Пам'ять / Сергій Шевченко // Кобзар і Кіровоградщина / С.І. Шевченко. – Кіровоград, 2016. – С. 25-27.

52. Шевченко С. Якби козаки пройшлися нашими вулицями... / С. Шевченко // Народне слово. – 2009. – 29 вересня. – С. 5.

Автор статті, відомий краєзнавець, про книгу почесного члена Всеукраїнської спілки краєзнавців Ю. Матівоса «Вулицями рідного міста», в якій містяться відомості про походження назв вулиць, парків, майданів, скверів, мостів і набережних Кіровограда (Кропивницький).

53. Шляховой К. История в каждом имени : Крепость Св. Елисаветы и улицы нашего города / Константин Шляховой // Ведомости. – 1999. – 24 сентября. – С. 4.

История возникновения и названия некоторых улиц города, их переименования.

54. Шляховой К. Топонимический карнавал / К. Шляховой // Наша газета. – 2006. – 6 апреля. – С. 4.
Про перейменування вулиць Кіровограда (Кропивницький).

55. Як перейменувати вулицю. Правові засади перейменування вулиць, провулків, проспектів, площ, парків, скверів, мостів та інших споруд, розташованих на території населених пунктів : методичний збірник / Укр. ін-т національної пам'яті, Чернігівська обл. держ. адміністрація, Чернігівська Обл. Рада, Чернігівський Центр перепідготовки та підвищення кваліфікації працівників органів держ. влади, органів місцевого самоврядування, держ. підприємств, установ та організацій ; укл.: Сергій Бутко, Наталія Мужикова. – Київ-Чернігів: Часопис, 2014. – 147,[1] с.

Web-ресурси

56. Вулиці Єлисаветграда: минуле і сучасність / Л.І. Афанасьєва, Л.Ф. Могильник, Р.О. Ляшенко [Електронний ресурс] : (Із книги Єлисаветград у дзеркалі слова. / О.А. Семенюк, Л.І. Афанасьєва, Л.Ф. Могильник та ін. ; за ред. проф. О.А. Семенюка. – Кіровоград: КОД, 2004. – 56 с.) // Nadoest.com – Електрон. текст. дані. – Режим доступу: https://nadoest.com/vulici-yelisavetgrada-minule-i-suchasniste. – Назва з екрана. – Дата звернення: 3.09.2021. – Мова укр.

57. Вулиці Кропивницького [Електронний ресурс] // Вікіпедія: вільна енцикл. – Електрон. дані. – Режим доступу: https://uk.wikipedia.org/wiki/%D0%92%D1%83%D0%BB%D0%B8%D1%86%D1%96_%D0%9A%D1%80%D0%BE%D0%BF%D0%B8%D0%B2%D0%BD%D0%B8%D1%86%D1%8C%D0%BA%D0%BE%D0%B3%D0%BE. – Назва з екрана. – Дата останньої правки: 8.07.2021. – Дата звернення: 3.09.2021. – Мова укр.

58. Довідник вулиць міста Кропивницького – 2019 [Електронний ресурс] – Електрон. текст. дані. – Режим доступу: https://kr-rada.

gov.ua/site/uploads/files/1/dovidnik-vulits-2019_05-09-2019.pdf. – Назва з екрана. – Дата звернення: 3.09.2021. – Мова укр.

59. Довідник вулиць м. Кропивницького та смт Нове м. Кропивницького (станом на 09.07.2021) // Кропивницька міська рада: [сайт]. – Електрон. текст. дані. – Режим доступу: https://www.kr-rada.gov.ua/site/uploads/files/Golovna/Infrastruktura/Dovidnyk-20210720.pdf. – Назва з екрана. – Дата звернення: 3.09.2021. – Мова укр.

60. Єлисаветград, Кіровоград, Кропивницький / Елисаветград, Кировоград, Кропивницький: Історико-архітектурні лонгріди про історичний центр Кропивницького : [блог]. – Електрон. дані. – Режим доступу: https://oldkropyvnytskyi.blogspot.com/. http://novagazeta.kr.ua/index.php/klioterapiya/382-dvortsova-istoriya-odniyeyi-vulytsi– Назва з екрана. – Дата звернення: 7.09.2021. – Мова укр.

61. Золотий вік Єлисаветграда [Електронний ресурс] // Facebook. – Режим доступу: https://www.facebook.com/hashtag/%D0%B7%D0%BE%D0%BB%D0%BE%D1%82%D0%B8%D0%B9_%D0%B2%D1%96%D0%BA_%D1%94%D0%BB%D0%B8%D1%81%D0%B0%D0%B2%D0%B5%D1%82%D0%B3%D1%80%D0%B0%D0%B4%D0%B0. – Дата звернення: 7.09.2021. – Мова укр.

62. Карта м. Кропивницький [Електронний ресурс] // Український Дім: [сайт]. – Електрон. дані. – Режим доступу: https://www.house-ua.com/%D0%BC%D0%B0%D0%BF%D0%B0/%D0%BC%D1%96%D1%81%D1%82%D0%BE-%D0%BA%D1%80%D0%BE%D0%BF%D0%B8%D0%B2%D0%BD%D0%B8%D1%86%D1%8C%D0%BA%D0%B8%D0%B9. – Назва з екрана. – Дата звернення: 7.09.2021. – Мова укр.

63. Нові назви вулиць в місті Кропивницький [Електронний ресурс] // Rename: [сайт] . – Електрон. текст. дані. – Режим доступу: https://rename.kr.ua/. – Назва з екрана. – Дата публікації: 2016. – Дата звернення: 3.09.2021. – Мова укр.

64. Нові назви вулиць міста Кропивницького // Кропивницька міська рада: [сайт]. – Електрон. текст. дані. – Режим доступу: https://www.kr-rada.gov.ua/site/uploads/files/street-

name_07-05-2021.pdf. – Назва з екрана. – Дата звернення: 3.09.2021. – Мова укр.

65. Походження назв вулиць [Електронний ресурс] / В. Таран // Єлисаветград – Кропивницький 1754-2021: [сайт]. – Електрон. текст. дані. – Режим доступу: http://elisavetgrad.ho.ua/uk/Choice_street.php. – Назва з екрана. – Дата звернення: 3.09.2021. – Мова укр.

II. У вулиць теж є імена

Окремі вулиці Кропивницького

66. Бажан В. За чисту та гарну Дворцову! / В. Бажан // Народне слово. – 2011. – 10 листопада. – С. 1: фото.

Думка автора статті щодо благоустрою вулиці Дворцової.

67. Білоус В. Камені старих бруківок / В. Білоус // Народне слово. – 2011. – 22 грудня. – С. 8 : фото.

Дитячі спогади автора про вулиці Кіровограда (Кропивницький), їхній зовнішній вигляд. Згадуються вулиці Никаноровська, Солдатська, Сінна, Пермська, Садова, Дворцова.

68. Блюміна Т. Болотна: Вулиці старого Єлисаветграда / Т. Блюміна // Народне слово. – 2000. – 23 березня. – С. 4.

69. Блюміна Т. Чигиринська / Блюміна Т. // Народне слово. – 2000. – 17 лютого. – С. 4.

70. Блюміна Т. Пашутінська: Вулиці старого Єлисаветграда / Т. Блюміна // Народне слово. – 2000. – 11 травня. – С. 4.

71. Бондар Василь. На вулиці Віктора Чміленка / Василь Бондар // Літературна Україна. – 2015. – 28 травня. – С. 8.

Короткий вступ до поетичної сторінки містить відомості про обласну організацію Національної спілки письменників України (НСПУ), її чисельність, названо відомі славетні імена письменників-земляків. Побіжно йде мова про перейменування однієї з вулиць, на якій знаходиться обласна письменницька організація, на ім'я героя Майдану Віктора Чміленка.

72. Бонфельд С. Вулиця його ім'я / С. Бонфельд // Кіровоградська правда. – 1989. – 19 квітня. – С. 3.

Про вулицю Шевченка міста Кіровограда (Кропивницький).

73. Бонфельд С. Вулиця Шевченка / С. Бонфельд // Червона зірка. – 1989. – 7 березня. – С. 3.

74. Босий П. Вулиця Велика Пермська / П. Босий // Вечірня газета. – 1991. – 14 червня. – С. 4.

75. Босий П. Пашутинська / П. Босий // Вечірня газета. – 1991. – 20 вересня. – С. 4.

76. Босько Володимир. Шульгини в Єлисаветграді. Наші земляки в бою під Крутами / Володимир Босько // Народне слово. – 2014. – 23 січня. – С. 8 : портр.

Розгорнута публікація стосується не лише родини Шульгиних, але й наших земляків – учасників бою під Крутами. Крім того, автор висловлює сумнів у доцільності називати одну з вулиць іменем родини Шульгиних, посилаючись на таку одіозну постать, як Василь Шульгин, і пропонує назвати вулицю іменем Володимира Шульгина.

77. Босько В. Іванівська: Сучасна вулиця Луначарського / В. Босько // Народне слово. – 2000. – 2 листопада. – С. 4.

78. Буде проспект Університетський // Вечірня газета. – 2000. – 8 грудня. – С. 4.

Міська рада вирішила перейменувати частину проспекту Правди від вулиці Волкова до проспекту Промислового на проспект Університетський.

79. Вербицька Анастасія. Від вулиці Громадської і до... / Анастасія Вербицька // Народне слово. – 2015. – 8 жовтня. – С. 7 : фото.

Репортаж з мікрорайону Арнаутово, де раніше була вулиця Громадська, яка зараз носить ім'я Івана Микитенка. Автор характеризує особливості мікрорайону, стан сполучень, якість доріг, інфраструктуру, культурні заклади. Цікаво тут проходить щорічне свято вулиць.

80. Вулиця Аксьонкіної (Новоолексіївка); вулиця Василини (район швейної фабрики) // Народне слово. – 2012. – 9 серпня. – С. 7 : фото.

Нова рубрика «Пам'ять війни», при підготовці якої використано також видання «Пам'ять війни на вулицях

Кіровограда», підготовлене слухачами групи «Краєзнавство» Кіровоградського інституту розвитку людини «Україна» Р. Береславською та В. Кондрашовою.

81. Вулиця Велика Перспективна // Місто о п'яти іменах. На перехресті стилів та епох. Архітектурні образи міста Кропивницького у фотооб'єктиві Ігоря Демчука = The city of five names : фотоальбом / авт.-упор. Андрій Надєждін. – Кропивницький, 2018. – С. 28-39 : фото. кол. – Текст укр. та англ. мовами.

82. Вулиця Дворцова // Місто о п'яти іменах. На перехресті стилів та епох. Архітектурні образи міста Кропивницького у фотооб'єктиві Ігоря Демчука = The city of five names : фотоальбом / авт.-упор. Андрій Надєждін. – Кропивницький, 2018. – С. 8-27 : фото. кол. – Текст укр. та англ. мовами.

83. Головна вулиця міста [про вулицю Леніна (Дворцову)] // До 250-річчя Єлисаветграда : методичні матеріали до спецкурсу «Історія нашого краю» / М-во освіти і науки України, ДЛАУ ; укл. І.І. Романько. – Кіровоград, 2004. – С. 28-37 : фото.

84. Даценко Василь. Про вулицю імені Дмитра Медведєва / Василь Даценко // Народне слово. – 2015. – 30 липня. – С. 5: фото.

    Спроба об'єктивної біографії людини, чиїм ім'ям названо одну з вулиць міста. Аргумент для перейменування – Дмитро Медведєв був чекістом, працював у НКВС. Поки друкувався матеріал, топонімічна комісія прийняла рішення перейменувати вулицю Медведєва на вулицю Євгена Чикаленка.

85. Дацька Валентина. Його іменем названо вулицю / Валентина Дацька // Народне слово. – 2017. – 12 січня. – С. 6 : фото.

    Одна з вулиць нашого міста названа на честь Кіма Дмитровича Шатила. За мужність і відвагу, виявлені під час Кіровоградської операції у Другій світовій війні, він удостоєний звання Героя Радянського Союзу.

86. Казаріна Олена. У Кіровограді з'явиться вулиця Героїв АТО: Інформація коротко / Олена Казаріна // Кіровоградська правда. – 2014. – 21 жовтня. – С. 5 : фото.

Відповідно до проекту в районі вулиці Генерала Родімцева утворяться ще три вулиці, що матимуть назви: «Героїв АТО», «Волонтерська», «Гвардійська».

87. Каташова И. На тихих улицах Елисаветграда / И. Каташова // Ведомости. – 2004. – 13 августа. – С. 5.
Рассказ про улицы Дворцовую и Большую Перспективную.

88. Кизименко П. Двірцева вулице! Ти така ж ошатна, як колись… (травень – червень 1917 року) / П. Кизименко // Пам'ять степів : історичні нариси з минулого Кіровоградщини / Петро Кизименко; ред. В. Бондар. – Кіровоград : Мавік, 2003. – С. 200-206.

89. Кіровоград // Народне слово. – 2014. – 27 листопада. – С. 4.
Незабаром у обласному центрі з'являться нові вулиці: Кущівська, Катранівська, Батальйонна та провулки: Гвардійський, Волонтерський, Героїв АТО. Вулиця Третьої п'ятирічки буде перейменована на честь загиблого бійця АТО Юрія Власенка.

90. Кноблох А.А. Улица любимая моя : [улица Шестая Шахтерская (Новая Балашовка)] / А.А. Кноблох // Сторінки нашої історії поглядами слухачів Вищої народної школи / Громадська орг. «Духовний центр Кіровоградщини», Кіровогр. Вища народна школа, Кіровогр. проф. ліцей побутового обслуговування ; ред. О.М. Барно [та ін.]. – Кіровоград, 2015. – С. 70.

91. Кондрашова В.С. Рідна вулиця : [вулиця Василини] / В.С. Кондрашова // Сторінки нашої історії поглядами слухачів Вищої народної школи / Громадська орг. «Духовний центр Кіровоградщини», Кіровогр. Вища народна школа, Кіровогр. проф. ліцей побутового обслуговування ; ред. О.М. Барно [та ін.]. – Кіровоград, 2015. – С. 66-67.

92. Копійка Ольга. Вулиця Грушевського: вірш / Ольга Копійка // Народне слово. – 2014. – 10 квітня. – С. 10.

93. Костенко Світлана. У Кіровограді буде вулиця Героїв АТО? / Світлана Костенко // Народне слово. – 2014. – 31 липня. – С. 2.

94. Ліквідатори вимагають рівності // Народне слово. – 2016. – 21 квітня. – С. 2.

З мітингуючими спілкувалась керівник апарату Кіровоградської обласної державної адміністрації Світлана Лобанова. У матеріалі також зазначається, що в обласному центрі з'явилася набережна імені Героїв Чорнобиля.

95. Лисниченко П. Куда в Кировограде не стоит ездить, или Рейтинг самых разбитых дорог Кировоградщины / П. Лисниченко // Первая городская газета. – 2013. – 1 августа. – С. 6 : фото. кол.

Кольорові фотографії «переможців» сумного рейтингу вулиць міста. Розповідь про вулиці Андріївську, Кірова, Василини, Маланюка, Орджонікідзе, Комарова.

96. Лисниченко Павел. Про землю, налоги и кадровые назначения. Итоги 46 сессии горсовета / Павел Лисниченко // Первая городская газета. – 2015. – 29 января. – С. 2.

На сесії міської ради ухвалили рішення направити на обробку топонімічної комісії пропозицію депутата Андрія Фомуляєва про перейменування вулиці Фрунзе на честь загиблого в зоні АТО героя, капітана 1-го рангу Військово-морських сил України Юрія Олефіренка.

97. Лисогор М. Перейменування «назріло» не на жарт / М. Лисогор // Кіровоградська правда. – 2013. – 5 квітня. – С. 3 : фото.

Про засідання Громадської ради при виконавчому комітеті Кіровоградської міської ради щодо перейменувань трьох вулиць обласного центру, а саме: вулицю Дзержинського – на вулицю Академіка Тамма, вулицю Калініна – на вулицю Шульгиних, вулицю Орджонікідзе розділити на дві – Кавалерійську (перед казармами) та Ельворті (від парку до залізничної арки).

98. Матівос Ю. Команда розбитого корабля, або Як вожді обожнювали себе / Ю. Матівос // Кіровоградська правда. – 2013. – 22 січня. – С. 6 : фото.

Історична довідка про присвоєння вулицям імен політичних діячів. Так, вулиця Дворцова у 1919 році стала вулицею Леніна, вулиця Миргородська – Калініна (1920); багато інших вулиць отримали імена відомих революціонерів.

99. Мельник Петро. Увічнити пам'ять астронавта / Петро Мельник // Голос України. – 2018. – 3 лютого. – С. 9 : фото.

Житель міста Сергій Головко збирає підписи за те, щоб одну з вулиць обласного центру назвати іменем першого космонавта України Леоніда Каденюка.

100. Набережна міста Кіровограда… // Місто і люди : Єлисаветград – Кіровоград, 1754-2004 / В.П. Ауліна, С.В. Грищук, Д.С. Давидов, О.М. Корнілов та ін. ; Спілка підприємців Кіровоградської області. – Кіровоград : Імекс-ЛТД, 2004. – С. 195 : фото кол.

101. Несен Володимир. У Кіровограді можуть з'явитися вулиці Тамма, героїв України та Ганни Дмитрян / Володимир Несен // Кіровоградська правда. – 2015. – 24 липня. – С. 10.

102. Несен Олена. В обласному центрі хочуть перейменувати ще три вулиці: новини коротко / Олена Несен // Кіровоградська правда. – 2015. – 14 липня. – С. 2.

Проспект Комуністичний, вулиці 50 років Жовтня та Жовтневої революції будуть перейменовані.

103. Несен Олена. Сесія міськради: антипремії, старі-нові кадри та перейменування вулиць / Олена Несен // Кіровоградська правда. – 2014. – 19 грудня. – С. 2 : фото.

На черговій сесії міської ради вирішували кадрові питання, звітували за рік, двом центральним вулицям повернули історичні назви, а вулицю 3-ї П'ятирічки перейменували на честь загиблого на сході України кіровоградця Юрія Власенка.

104. Никоненко В. Легенды Кировограда: несметные сокровища и улицы на костях / В. Никоненко // Первая городская газета. – 2013. – 5 декабря. – С. 5 : фото.

В статье описаны городские легенды улиц (улица Полтавская) и мест Кировограда (Кропивницкого), а помогал разобраться, что правда, а что выдумка, краевед Сергей Шевченко.

105. Пасічник Лариса. Пам'ять про уродженців вологодської землі / Лариса Пасічник // Народне слово. – 2013. – 24 жовтня. – С. 8 : фото.

У нашому місті увічнено пам'ять І. Конєва та М. Барболіна – уродженців Вологодщини. Вулиця М. Барболіна перейменована на Дачну (розташована в Подільському та Фортечному

районах), вулиця Конєва перейменована на Юрія Коваленка (знаходиться у Фортечному районі).

106. Площа Героїв Майдану. Вулиця Велика Перспективна // Місто о п'яти іменах. На перехресті стилів та епох. Архітектурні образи міста Кропивницького у фотооб'єктиві Ігоря Демчука = The city of five names : фотоальбом / авт.-упор. Андрій Надєждін. – Кропивницький, 2018. – С. 40-49 : фото. кол. – Текст укр. та англ. мовами.

107. Побережець Сергій. Українських назв вулиць на мапі обласного центру більшає / Сергій Побережець // Народне слово. – 2016. – 4 серпня. – С. 8.

108. Поліщук В. По Великій Перспективній вулиці були «Північний» готель та «Південні номери» // Коли реклама мала власні імена: нариси з історії єлисаветградської реклами / В. Поліщук, С. Невесьолов. – Кропивницький : ОУНБ ім. Д.І. Чижевського, 2019. – С. 31-34 : фото кол.

109. Попович Л. У Кіровограді перейменують три вулиці / Л. Попович // Кіровоградська правда. – 2013. – 1 березня. – С. 2.

Члени міської топонімічної комісії при виконавчому комітеті Кіровоградської міської ради розглянули пропозицію перейменувати три центральні вулиці обласного центру. Йдеться про вулицю Калініна, Орджонікідзе та Дзержинського.

110. Постолатій В. Бути вулиці В. Сосюри / В. Постолатій // Молодий комунар. – 1989. – 4 лютого. – С. 9.

Автор розповідає про перебування Володимира Сосюри в Кіровограді (Кропивницький) та пропонує назвати одну з вулиць, а саме вулицю Жданова на честь відомого поета.

111. Постолатій В. Подробиці одного перейменування: Перейменуванням вулиць і міст нашого краю займаються чиновники в виконкомі. Що з цього виходить, показує час / В. Постолатій // Кіровоградська правда. – 1991. – 23 жовтня. – С. 3.

Була вулиця Військова, яка була перейменована на вулицю Жданова, яка в свою чергу отримала нову назву – Братиславська.

112. Симонова О.Ф. Вот моя улица, вот мой дом родной : [улица Шатила] / О.Ф. Симонова // Сторінки нашої історії поглядами слухачів Вищої народної школи / Громадська орг. «Духовний центр Кіровоградщини», Кіровогр. Вища народна школа, Кіровогр. проф. ліцей побутового обслуговування ; ред. О.М. Барно [та ін.]. – Кіровоград, 2015. – С. 22.

113. Смоленчук Микола Кузьмович. Болотяна вулиця, дім Зайковської... / Микола Кузьмович Смоленчук // Дніпро. – 1968. – № 5. – С. 121-123.

Розповідь про М.Л. Кропивницького та приїзд М.К. Заньковецької до Єлисаветграду, де вона проживала в домі Зайковської на Болотяній вулиці.

114. Танський Д. Як загинув підводник Фісанович? / Д. Танський // Кіровоградська правда. – 2013. – 18 січня. – С. 9.

Публікація про Героя Радянського Союзу І.І. Фісановича: на його честь названо вулицю не тільки в нашому місті, а й – у Харкові, Полярному.

115. Трипільський Р. Нові назви старих вулиць / Р. Трипільський // Народне слово. – 2013. – 28 лютого. – С. 2.

Публікація містить перелік пропозицій топонімічної комісії на затвердження до міської ради. Згадано вулицю Шульгиних, Кавалерійську, Академіка Тамма.

116. Цибульський М. Ім'ям кіровоградця названі вулиці багатьох міст / М. Цибульський // Кіровоградська правда. – 2002. – 9 липня. – С. 3.

Розповідь про Героя Радянського Союзу І. Фісановича, його ім'я носить одна з вулиць нашого міста.

117. Чижов Б. Быковая, 1940 / Б. Чижов // Воспоминания пилота : (часть первая) / Борис Игнатьевич Чижов. – Кировоград, 2001. – С. 8-10.

118. Чижов Б. Кущевка, 1940 год / Б. Чижов // Воспоминания пилота : (часть первая) / Борис Игнатьевич Чижов. – Кировоград, 2001. – С. 3-8 : фото.

119. Чижов Б. Новгородская улица, школа № 2 / Б. Чижов // Воспоминания пилота : (часть первая) / Борис Игнатьевич Чижов. – Кировоград, 2001. – С. 31-40.

120. Чижов Б. Таврическая улица 1942-1944 годы / Б. Чижов // Воспоминания пилота : (часть первая) / Борис Игнатьевич Чижов. – Кировоград, 2001. – С. 16-27.

121. Чижов Б. Таврическая улица – 1945-1946 годы / Б. Чижов // Воспоминания пилота : (часть первая) / Борис Игнатьевич Чижов. – Кировоград, 2001. – С. 27-31.

122. Чижов Б. Улица Карла Маркса, осень, зима 1941-1942 годов / Б. Чижов // Воспоминания пилота : (часть первая) / Борис Игнатьевич Чижов. – Кировоград, 2001. – С. 14-16.

123. Чижов Б. Улица Ленина, строительный техникум / Б. Чижов // Воспоминания пилота : (часть первая) / Борис Игнатьевич Чижов. – Кировоград, 2001. – С. 41-44.

124. Шевченко С. «Родина, родина – від батька й до сина» / С. Шевченко // Народне слово. – 2013. – 4 липня. – С. 5.

У статті розглядаються пропозиції міської топонімічної комісії про зміну назв трьох вулиць, що дасть можливість уперше в Кіровограді (Кропивницький) увічнити відомі сім'ї – Шульгиних та Ельворті.

125. Шевченко Сергій. Білогвардійці на Інгулі, або Про що не варто забувати / Сергій Шевченко // З перших уст. – 2015. – 29 січня. – С. 7.

Йдеться про білогвардійську російську окупацію на території нашого краю, про тогочасну проросійську політику. Автор говорить і про топонімічну політику з початком фашистської окупації та сьогоденну, зокрема про перейменування вулиці Дворової – Леніна під час різних історичних періодів.

126. Шевченко Сергій. Вулиця імені Кобзаря в небезпеці / Сергій Шевченко // Кобзар і Кіровоградщина / С.І. Шевченко. – Кіровоград, 2016. – С. 21-23.

127. Шульга М. Михайлівська : Вулиці старого Єлисаветграда / М. Шульга // Народне слово. – 2000. – 8 серпня. – С. 4.

Історія вулиці Михайлівської – Кірова.

Web-ресурси

128. Авіаційна вулиця[Електронний ресурс] // Вікіпедія: вільна енцикл. – Електрон. дані. – Режим доступу: https://uk.wikipedia.org/wiki/%D0%90%D0%B2%D1%96%D0%B0%D1%86%D1%96%D0%B9%D0%BD%D0%B0_%D0%B2%D1%83%D0%BB%D0%B8%D1%86%D1%8F_(%D0%9A%D1%80%D0%BE%D0%BF%D0%B8%D0%B2%D0%BD%D0%B8%D1%86%D1%8C%D0%BA%D0%B8%D0%B9). – Назва з екрана. – Дата останньої правки: 7.08.2020. – Дата звернення: 3.09.2021. – Мова укр.

129. Архангельська вулиця [Електронний ресурс] // Вікіпедія: вільна енцикл. – Електрон. дані. – Режим доступу: https://uk.wikipedia.org/wiki/%D0%90%D1%80%D1%85%D0%B0%D0%BD%D0%B3%D0%B5%D0%BB%D1%8C%D1%81%D1%8C%D0%BA%D0%B0_%D0%B2%D1%83%D0%BB%D0%B8%D1%86%D1%8F_(%D0%9A%D1%80%D0%BE%D0%BF%D0%B8%D0%B2%D0%BD%D0%B8%D1%86%D1%8C%D0%BA%D0%B8%D0%B9). – Назва з екрана. – Дата останньої правки: 8.06.2021. – Дата звернення: 3.09.2021. – Мова укр.

130. Бобринецький шлях [Електронний ресурс] // Вікіпедія: вільна енцикл. – Електрон. дані. – Режим доступу: https://uk.wikipedia.org/wiki/%D0%91%D0%BE%D0%B1%D1%80%D0%B8%D0%BD%D0%B5%D1%86%D1%8C%D0%BA%D0%B8%D0%B9_%D1%88%D0%BB%D1%8F%D1%85_(%D0%9A%D1%80%D0%BE%D0%BF%D0%B8%D0%B2%D0%BD%D0%B8%D1%86%D1%8C%D0%BA%D0%B8%D0%B9). – Назва з екрана. – Дата останньої правки: 8.06.2021. – Дата звернення: 3.09.2021. – Мова укр.

131. В Кропивницькому перейменовано вулицю на честь AGROEXPO [Електронний ресурс] : [Перша Виставкова] // АгроЕкспо: [сайт] . – Електрон. текст. дані. – Режим доступу: https://www.ukragroexpo.com/exhibition/news/pereimenovano-vulycu. – Назва з екрана. – Дата публікації: 28.08 2019. – Дата звернення: 7.09.2021. – Мова укр.

132. Велика Пермська вулиця [Електронний ресурс] // Вікіпедія: вільна енцикл. – Електрон. дані. – Режим доступу: https://

uk.wikipedia.org/wiki/Велика_Пермська_вулиця. – Назва з екрана. – Дата останньої правки: 8.06.2021. – Дата звернення: 3.09.2021. – Мова укр.

133. Велика Перспективна вулиця [Електронний ресурс] // Вікіпедія: вільна енцикл. – Електрон. дані. – Режим доступу: https://uk.wikipedia.org/wiki/%D0%92%D0%B5%D0%BB%D0%B8%D0%BA%D0%B0_%D0%9F%D0%B5%D1%80%D1%81%D0%BF%D0%B5%D0%BA%D1%82%D0%B8%D0%B2%D0%BD%D0%B0_%D0%B2%D1%83%D0%BB%D0%B8%D1%86%D1%8F. – Назва з екрана. – Дата останньої правки: 8.06.2021. – Дата звернення: 3.09.2021. – Мова укр.

134. Вулиця Академіка Тамма [Електронний ресурс] // Вікіпедія: вільна енцикл. – Електрон. дані. – Режим доступу: https://uk.wikipedia.org/wiki/%D0%92%D1%83%D0%BB%D0%B8%D1%86%D1%8F_%D0%90%D0%BA%D0%B0%D0%B4%D0%B5%D0%BC%D1%96%D0%BA%D0%B0_%D0%A2%D0%B0%D0%BC%D0%BC%D0%B0. – Назва з екрана. – Дата останньої правки: 8.06.2021. – Дата звернення: 7.09.2021. – Мова укр.

135. Вулиця Арсенія Тарковського [Електронний ресурс] // Вікіпедія: вільна енцикл. – Електрон. дані. – Режим доступу: https://uk.wikipedia.org/wiki/%D0%92%D1%83%D0%BB%D0%B8%D1%86%D1%8F_%D0%90%D1%80%D1%81%D0%B5%D0%BD%D1%96%D1%8F_%D0%A2%D0%B0%D1%80%D0%BA%D0%BE%D0%B2%D1%81%D1%8C%D0%BA%D0%BE%D0%B3%D0%BE. – Назва з екрана. – Дата останньої правки: 8.06.2021. – Дата звернення: 7.09.2021. – Мова укр.

136. Вулиця Архітектора Паученка [Електронний ресурс] // Вікіпедія: вільна енцикл. – Електрон. дані. – Режим доступу: https://uk.wikipedia.org/wiki/%D0%92%D1%83%D0%BB%D0%B8%D1%86%D1%8F_%D0%90%D1%80%D1%85%D1%96%D1%82%D0%B5%D0%BA%D1%82%D0%BE%D1%80%D0%B0_%D0%9F%D0%B0%D1%83%D1%87%D0%B5%D0%BD%D0%BA%D0%B0. – Назва з екрана. – Дата останньої правки: 8.08.2020. – Дата звернення: 7.09.2021. – Мова укр.

137. Вулиця Віктора Чміленка [Електронний ресурс] // Вікіпедія: вільна енцикл. – Електрон. дані. – Режим доступу: https://

uk.wikipedia.org/wiki/%D0%92%D1%83%D0%BB%D0%B8%D1%86%D1%8F_%D0%92%D1%96%D0%BA%D1%82%D0%BE%D1%80%D0%B0_%D0%A7%D0%BC%D1%96%D0%BB%D0%B5%D0%BD%D0%BA%D0%B0. – Назва з екрана. – Дата останньої правки: 8.06.2021. – Дата звернення: 7.09.2021. – Мова укр.

138. Вулиця Володимира Панченка [Електронний ресурс] // Вікіпедія: вільна енцикл. – Електрон. дані. – Режим доступу: https://uk.wikipedia.org/wiki/%D0%92%D1%83%D0%BB%D0%B8%D1%86%D1%8F_%D0%92%D0%BE%D0%BB%D0%BE%D0%B4%D0%B8%D0%BC%D0%B8%D1%80%D0%B0_%D0%9F%D0%B0%D0%BD%D1%87%D0%B5%D0%BD%D0%BA%D0%B0. – Назва з екрана. – Дата останньої правки: 14.04.2021. – Дата звернення: 6.09.2021. – Мова укр.

139. Вулиця В'ячеслава Чорновола [Електронний ресурс] // Вікіпедія: вільна. енцикл. – Електрон. дані. – Режим доступу: https://uk.wikipedia.org/wiki/Вулиця_В'ячеслава_Чорновола_(Кропивницький)– Назва з екрана. – Дата останньої правки: 23.05.2019. – Дата звернення: 7.09.2021. – Мова укр.

140. Вулиця Габдрахманова [Електронний ресурс] // Вікіпедія: вільна енцикл. – Електрон. дані. – Режим доступу: https://uk.wikipedia.org/wiki/%D0%92%D1%83%D0%BB%D0%B8%D1%86%D1%8F_%D0%93%D0%B0%D0%B1%D0%B4%D1%80%D0%B0%D1%85%D0%BC%D0%B0%D0%BD%D0%BE%D0%B2%D0%B0. – Назва з екрана. – Дата останньої правки: 15.03.2021. – Дата звернення: 3.09.2021. – Мова укр.

141. Вулиця Гагаріна [Електронний ресурс] // Вікіпедія: вільна енцикл. – Електрон. дані. – Режим доступу: https://uk.wikipedia.org/wiki/%D0%92%D1%83%D0%BB%D0%B8%D1%86%D1%8F_%D0%93%D0%B0%D0%B3%D0%B0%D1%80%D1%96%D0%BD%D0%B0_(%D0%9A%D1%80%D0%BE%D0%BF%D0%B8%D0%B2%D0%BD%D0%B8%D1%86%D1%8C%D0%BA%D0%B8%D0%B9). – Назва з екрана. – Дата останньої правки: 7.08.2020. – Дата звернення: 3.09.2021. – Мова укр.

142. Вулиця Гоголя [Електронний ресурс] // Вікіпедія: вільна енцикл. – Електрон. дані. – Режим доступу: https://uk.wikipedia.org/wiki/%D0%92%D1%83%D0%BB%D0%B8%D1%86%D1%

8F_%D0%93%D0%BE%D0%B3%D0%BE%D0%BB%D1%8F_(%D0%9A%D1%80%D0%BE%D0%BF%D0%B8%D0%B2%D0%BD%D0%B8%D1%86%D1%8C%D0%BA%D0%B8%D0%B9). – Назва з екрана. – Дата останньої правки: 2.08.2021. – Дата звернення: 3.09.2021. – Мова укр.

143. Вулиця Євгена Маланюка [Електронний ресурс] // Вікіпедія: вільна енцикл. – Електрон. дані. – Режим доступу: https://uk.wikipedia.org/wiki/%D0%92%D1%83%D0%BB%D0%B8%D1%86%D1%8F_%D0%84%D0%B2%D0%B3%D0%B5%D0%BD%D0%B0_%D0%9C%D0%B0%D0%BB%D0%B0%D0%BD%D1%8E%D0%BA%D0%B0_(%D0%9A%D1%80%D0%BE%D0%BF%D0%B8%D0%B2%D0%BD%D0%B8%D1%86%D1%8C%D0%BA%D0%B8%D0%B9). – Назва з екрана. – Дата останньої правки: 14.07.2016. – Дата звернення: 3.09.2021. – Мова укр.

144. Вулиця Євгена Чикаленка [Електронний ресурс] // Вікіпедія: вільна енцикл. – Електрон. дані. – Режим доступу: https://uk.wikipedia.org/wiki/%D0%92%D1%83%D0%BB%D0%B8%D1%86%D1%8F_%D0%84%D0%B2%D0%B3%D0%B5%D0%BD%D0%B0_%D0%A7%D0%B8%D0%BA%D0%B0%D0%BB%D0%B5%D0%BD%D0%BA%D0%B0_(%D0%9A%D1%80%D0%BE%D0%BF%D0%B8%D0%B2%D0%BD%D0%B8%D1%86%D1%8C%D0%BA%D0%B8%D0%B9). – Назва з екрана. – Дата останньої правки: 8.08.2020. – Дата звернення: 7.09.2021. – Мова укр.

145. Вулиця Космонавта Попова [Електронний ресурс] // Вікіпедія: вільна енцикл. – Електрон. дані. – Режим доступу: https://uk.wikipedia.org/wiki/%D0%92%D1%83%D0%BB%D0%B8%D1%86%D1%8F_%D0%9A%D0%BE%D1%81%D0%BC%D0%BE%D0%BD%D0%B0%D0%B2%D1%82%D0%B0_%D0%9F%D0%BE%D0%BF%D0%BE%D0%B2%D0%B0_(%D0%9A%D1%80%D0%BE%D0%BF%D0%B8%D0%B2%D0%BD%D0%B8%D1%86%D1%8C%D0%BA%D0%B8%D0%B9). – Назва з екрана. – Дата останньої правки: 7.10.2020. – Дата звернення: 7.09.2021. – Мова укр.

146. Вулиця Леоніда Куценка [Електронний ресурс] // Вікіпедія: вільна енцикл. – Електрон. дані. – Режим доступу: https://uk.wikipedia.org/wiki/%D0%92%D1%83%D0%BB%D0%B8%D

1%86%D1%8F_%D0%9B%D0%B5%D0%BE%D0%BD%D1%96%D0%B4%D0%B0_%D0%9A%D1%83%D1%86%D0%B5%D0%BD%D0%BA%D0%B0. – Назва з екрана. – Дата останньої правки: 14.04.2021. – Дата звернення: 3.09.2021. – Мова укр.

147. Вулиця Миколи Смоленчука [Електронний ресурс] // Вікіпедія: вільна енцикл. – Електрон. дані. – Режим доступу: https://uk.wikipedia.org/wiki/%D0%92%D1%83%D0%BB%D0%B8%D1%86%D1%8F_%D0%9C%D0%B8%D0%BA%D0%BE%D0%BB%D0%B8_%D0%A1%D0%BC%D0%BE%D0%BB%D0%B5%D0%BD%D1%87%D1%83%D0%BA%D0%B0. – Назва з екрана. – Дата останньої правки: 15.07.2016. – Дата звернення: 7.09.2021. – Мова укр.

148. Вулиця Набережна [Електронний ресурс] // Вікіпедія: вільна енцикл. – Електрон. дані. – Режим доступу: https://uk.wikipedia.org/wiki/%D0%92%D1%83%D0%BB%D0%B8%D1%86%D1%8F_%D0%9D%D0%B0%D0%B1%D0%B5%D1%80%D0%B5%D0%B6%D0%BD%D0%B0_(%D0%9A%D1%80%D0%BE%D0%BF%D0%B8%D0%B2%D0%BD%D0%B8%D1%86%D1%8C%D0%BA%D0%B8%D0%B9). – Назва з екрана. – Дата останньої правки: 13.02.2021. – Дата звернення: 6.09.2021. – Мова укр.

149. Вулиця Нейгауза [Електронний ресурс] // Вікіпедія: вільна енцикл. – Електрон. дані. – Режим доступу: https://uk.wikipedia.org/wiki/%D0%92%D1%83%D0%BB%D0%B8%D1%86%D1%8F_%D0%9D%D0%B5%D0%B9%D0%B3%D0%B0%D1%83%D0%B7%D0%B0. – Назва з екрана. – Дата останньої правки: 12.06.2020. – Дата звернення: 6.09.2021. – Мова укр.

150. Вулиця Олега Паршутіна [Електронний ресурс] // Вікіпедія: вільна енцикл. – Електрон. дані. – Режим доступу: https://uk.wikipedia.org/wiki/%D0%92%D1%83%D0%BB%D0%B8%D1%86%D1%8F_%D0%9E%D0%BB%D0%B5%D0%B3%D0%B0_%D0%9F%D0%B0%D1%80%D1%88%D1%83%D1%82%D1%96%D0%BD%D0%B0. – Назва з екрана. – Дата останньої правки: 26.08.2019. – Дата звернення: 6.09.2021. – Мова укр.

151. Вулиця Олексія Єгорова [Електронний ресурс] // Вікіпедія: вільна енцикл. – Електрон. дані. – Режим доступу: https://uk.wikipedia.org/wiki/%D0%92%D1%83%D0%BB%D0%B8%D

1%86%D1%8F_%D0%9E%D0%BB%D0%B5%D0%BA%D1%81%D1%96%D1%8F_%D0%84%D0%B3%D0%BE%D1%80%D0%BE%D0%B2%D0%B0_(%D0%9A%D1%80%D0%BE%D0%BF%D0%B8%D0%B2%D0%BD%D0%B8%D1%86%D1%8C%D0%BA%D0%B8%D0%B9). – Назва з екрана. – Дата останньої правки: 8.06.2021. – Дата звернення: 3.09.2021. – Мова укр.

152. Вулиця Пацаєва [Електронний ресурс] // Вікіпедія: вільна енцикл. – Електрон. дані. – Режим доступу: https://uk.wikipedia.org/wiki/%D0%92%D1%83%D0%BB%D0%B8%D1%86%D1%8F_%D0%9F%D0%B0%D1%86%D0%B0%D1%94%D0%B2%D0%B0_(%D0%9A%D1%80%D0%BE%D0%BF%D0%B8%D0%B2%D0%BD%D0%B8%D1%86%D1%8C%D0%BA%D0%B8%D0%B9). – Назва з екрана. – Дата останньої правки: 14.04.2021. – Дата звернення: 7.09.2021. – Мова укр.

153. Вулиця Пушкіна [Електронний ресурс] // Вікіпедія: вільна енцикл. – Електрон. дані. – Режим доступу: https://uk.wikipedia.org/wiki/%D0%92%D1%83%D0%BB%D0%B8%D1%86%D1%8F_%D0%9F%D1%83%D1%88%D0%BA%D1%96%D0%BD%D0%B0_(%D0%9A%D1%80%D0%BE%D0%BF%D0%B8%D0%B2%D0%BD%D0%B8%D1%86%D1%8C%D0%BA%D0%B8%D0%B9). – Назва з екрана. – Дата останньої правки: 8.08.2020. – Дата звернення: 7.09.2021. – Мова укр.

154. Вулиця Тараса Карпи [Електронний ресурс] // Вікіпедія: вільна енцикл. – Електрон. дані. – Режим доступу: https://uk.wikipedia.org/wiki/%D0%92%D1%83%D0%BB%D0%B8%D1%86%D1%8F_%D0%A2%D0%B0%D1%80%D0%B0%D1%81%D0%B0_%D0%9A%D0%B0%D1%80%D0%BF%D0%B8. – Назва з екрана. – Дата останньої правки: 17.10.2020. – Дата звернення: 3.09.2021. – Мова укр.

155. Вулиця Шевченка [Електронний ресурс] // Вікіпедія: вільна енцикл. – Електрон. дані. – Режим доступу: https://uk.wikipedia.org/wiki/%D0%92%D1%83%D0%BB%D0%B8%D1%86%D1%8F_%D0%A8%D0%B5%D0%B2%D1%87%D0%B5%D0%BD%D0%BA%D0%B0_(%D0%9A%D1%80%D0%BE%D0%BF%D0%B8%D0%B2%D0%BD%D0%B8%D1%86%D1%8C%D0%BA%

D0%B8%D0%B9). – Назва з екрана. – Дата останньої правки: 14.04.2021. – Дата звернення: 7.09.2021. – Мова укр.

156. Вулиця Шульгиних [Електронний ресурс] // Вікіпедія: вільна енцикл. – Електрон. дані. – Режим доступу: https://uk.wikipedia.org/wiki/%D0%92%D1%83%D0%BB%D0%B8%D1%86%D1%8F_%D0%A8%D1%83%D0%BB%D1%8C%D0%B3%D0%B8%D0%BD%D0%B8%D1%85. – Назва з екрана. – Дата останньої правки: 27.01.2020. – Дата звернення: 7.09.2021. – Мова укр.

157. Вулиця Юрія Бутусова [Електронний ресурс] // Вікіпедія: вільна енцикл. – Електрон. дані. – Режим доступу: https://uk.wikipedia.org/wiki/%D0%92%D1%83%D0%BB%D0%B8%D1%86%D1%8F_%D0%AE%D1%80%D1%96%D1%8F_%D0%91%D1%83%D1%82%D1%83%D1%81%D0%BE%D0%B2%D0%B0. – Назва з екрана. – Дата останньої правки: 21.03.2018. – Дата звернення: 3.09.2021. – Мова укр.

158. Вулиця Юрія Власенка [Електронний ресурс] // Вікіпедія: вільна енцикл. – Електрон. дані. – Режим доступу: https://uk.wikipedia.org/wiki/%D0%92%D1%83%D0%BB%D0%B8%D1%86%D1%8F_%D0%AE%D1%80%D1%96%D1%8F_%D0%92%D0%BB%D0%B0%D1%81%D0%B5%D0%BD%D0%BA%D0%B0. – Назва з екрана. – Дата останньої правки: 2.02.2021. – Дата звернення: 3.09.2021. – Мова укр.

159. Вулиця Юрія Коваленка [Електронний ресурс] // Вікіпедія: вільна енцикл. – Електрон. дані. – Режим доступу: https://uk.wikipedia.org/wiki/%D0%92%D1%83%D0%BB%D0%B8%D1%86%D1%8F_%D0%AE%D1%80%D1%96%D1%8F_%D0%9A%D0%BE%D0%B2%D0%B0%D0%BB%D0%B5%D0%BD%D0%BA%D0%B0. – Назва з екрана. – Дата останньої правки: 15.07.2016. – Дата звернення: 3.09.2021. – Мова укр.

160. Вулиця Юрія Олефіренка [Електронний ресурс] // Вікіпедія: вільна енцикл. – Електрон. дані. – Режим доступу: https://uk.wikipedia.org/wiki/%D0%92%D1%83%D0%BB%D0%B8%D1%86%D1%8F_%D0%AE%D1%80%D1%96%D1%8F_%D0%9E%D0%BB%D0%B5%D1%84%D1%96%D1%80%D0%B5%D0%B

D%D0%BA%D0%B0. – Назва з екрана. – Дата останньої правки: 8.06.2021. – Дата звернення: 6.09.2021. – Мова укр.

161. Григораш В. Вулиця Василівська-Безпопівська-Гоголя: від будинку Бабакіна до будівлі пошти / В. Григораш [Електронний ресурс] // DOZOR [сайт]. – Електрон. дані. – Режим доступу: https://dozor.kr.ua/post/vulitsya-vasilivska-bezpopivska-gogolya-vid-budinku-babakina-do-budivli-poshti-17631.html. http://novagazeta.kr.ua/index.php/klioterapiya/382-dvortsova-istoriya-odniyeyi-vulytsi – Назва з екрана. – Дата публікації: 24.03.2021. – Дата звернення: 8.09.2021. – Мова укр.

162. Григораш В. Вулиця Велика Перспективна: від вулиці Гагаріна до Ангела-охоронця / В. Григораш [Електронний ресурс] // DOZOR [сайт]. – Електрон. дані. – Режим доступу: https://dozor.kr.ua/post/vulitsya-velika-perspektivna-vid-vulitsi-gagarina-do-angela-ohorontsya--13019.html.http://novagazeta.kr.ua/index.php/klioterapiya/382-dvortsova-istoriya-odniyeyi-vulytsi – Назва з екрана. – Дата публікації: 28.01.2020. – Дата звернення: 8.09.2021. – Мова укр.

163. Григораш В. Вулиця Дворцова: від палацу до земського училища / В. Григораш [Електронний ресурс] // DOZOR [сайт]. – Електрон. дані. – Режим доступу: https://dozor.kr.ua/post/vulitsya-dvortsova-vid-palatsu-do-zemskogo-uchilischa-14076.html.http://novagazeta.kr.ua/index.php/klioterapiya/382-dvortsova-istoriya-odniyeyi-vulytsi – Назва з екрана. – Дата публікації: 30.04.2020. – Дата звернення: 8.09.2021. – Мова укр.

164. Григораш В. Вулиця Дворцова: від пам'ятника трамваю до «Гранд-Готелю» / В. Григораш [Електронний ресурс] // DOZOR [сайт]. – Електрон. дані. – Режим доступу: https://dozor.kr.ua/post/vulitsya-dvortsova-vid-pamyatnika-tramvayu-do-grand-gotelyu--15012.html.http://novagazeta.kr.ua/index.php/klioterapiya/382-dvortsova-istoriya-odniyeyi-vulytsi – Назва з екрана. – Дата публікації: 24.07.2020. – Дата звернення: 8.09.2021. – Мова укр.

165. Григораш В. Вулиця Дворцова: від театру «Ілюзія» до пам'ятника трамваю / В. Григораш [Електронний ресурс] // DOZOR [сайт]. – Електрон. дані. – Режим доступу: https://dozor.kr.ua/

post/vulitsya-dvortsova-vid-teatru-ilyuziya-do-pamyatnika-tramvayu-14849.html.http://novagazeta.kr.ua/index.php/klioterapiya/382-dvortsova-istoriya-odniyeyi-vulytsi – Назва з екрана. – Дата публікації: 09.07.2020. – Дата звернення: 8.09.2021. – Мова укр.

166. Григораш В. Вулиця Дворцова: від театру «Казка» до скверу Воровського / В. Григораш [Електронний ресурс] // DOZOR [сайт]. – Електрон. дані. – Режим доступу: https://dozor.kr.ua/post/vulitsya-dvortsova-vid-teatru-kazka-do-skveru-vorovskogo-14088.html.http://novagazeta.kr.ua/index.php/klioterapiya/382-dvortsova-istoriya-odniyeyi-vulytsi – Назва з екрана. – Дата публікації: 03.05.2020. – Дата звернення: 8.09.2021. – Мова укр.

167. Григораш В. Вулиця Пашутінська: від Фортеці святої Єлисавети до водонапірної башти / В. Григораш [Електронний ресурс] // DOZOR [сайт]. – Електрон. дані. – Режим доступу: https://dozor.kr.ua/post/vulitsya-pashutinska-vid-fortetsi-svyatoi-elisaveti-do-vodonapirnoi-bashti-foto-16801.html.http://novagazeta.kr.ua/index.php/klioterapiya/382-dvortsova-istoriya-odniyeyi-vulytsi – Назва з екрана. – Дата публікації: 28.12.2020. – Дата звернення: 8.09.2021. – Мова укр.

168. Григораш В. Вулиця Шевченка: від гімназії Гослен до Фірсовського народного училища / В. Григораш [Електронний ресурс] // DOZOR [сайт]. – Електрон. дані. – Режим доступу: https://dozor.kr.ua/post/vulitsya-shevchenka-vid-gimnazii-goslen-do-firsovskogo-narodnogo-uchilischa-foto-15199.html.http://novagazeta.kr.ua/index.php/klioterapiya/382-dvortsova-istoriya-odniyeyi-vulytsi – Назва з екрана. – Дата публікації: 31.07.2020. – Дата звернення: 8.09.2021. – Мова укр.

169. Григораш В. Знаменська церква та будинок родини Тобілевичів: подорож мікрорайоном Бикове / В. Григораш [Електронний ресурс] // DOZOR [сайт]. – Електрон. дані. – Режим доступу: https://dozor.kr.ua/post/znamenska-tserkva-ta-budinok-rodini-tobilevichiv-podorozh-mikrorajonom-bikove-foto-16161.html.http://novagazeta.kr.ua/index.php/klioterapiya/382-dvortsova-istoriya-odniyeyi-vulytsi – Назва

з екрана. – Дата публікації: 04.11.2020. – Дата звернення: 8.09.2021. – Мова укр.

170. Григораш В. Мікрорайон Пермський: Від Фортечного провулку до Кавказької площі / В. Григораш [Електронний ресурс] // DOZOR [сайт]. – Електрон. дані. – Режим доступу: https://dozor.kr.ua/post/mikrorajon-permskij-vid-fortechnogo-provulku-do-kavkazkoi-ploschi-foto-13923.html.http://novagazeta.kr.ua/index.php/klioterapiya/382-dvortsova-istoriya-odniyeyi-vulytsi – Назва з екрана. – Дата публікації: 16.04.2020. – Дата звернення: 8.09.2021. – Мова укр.

171. Григораш В. Найцікавіші вулиці Єлисаветграда: мікрорайон Пермський / В. Григораш [Електронний ресурс] // DOZOR [сайт]. – Електрон. дані. – Режим доступу: https://dozor.kr.ua/post/najtsikavishi-vulitsi-elisavetgrada-mikrorajon-permskij-foto-13468.html.http://novagazeta.kr.ua/index.php/klioterapiya/382-dvortsova-istoriya-odniyeyi-vulytsi – Назва з екрана. – Дата публікації: 06.03.2020. – Дата звернення: 8.09.2021. – Мова укр.

172. Григораш В. Озерна Балка: будівлі відомих єлисаветградців, цегельні заводи та екзотичний сад / В. Григораш [Електронний ресурс] // DOZOR [сайт]. – Електрон. дані. – Режим доступу: https://dozor.kr.ua/post/ozerna-balka-budivli-vidomih-elisavetgradtsiv-tsegelni-zavodi-ta-ekzotichnij-sad-14941.html.http://novagazeta.kr.ua/index.php/klioterapiya/382-dvortsova-istoriya-odniyeyi-vulytsi – Назва з екрана. – Дата публікації: 18.07.2020. – Дата звернення: 8.09.2021. – Мова укр.

173. Григораш В. Перша перукарня, Банна площа та друкарня Гольденберга: подорож вулицею Іванівською / В. Григораш [Електронний ресурс] // DOZOR [сайт]. – Електрон. дані. – Режим доступу: https://dozor.kr.ua/post/-16308.html.http://novagazeta.kr.ua/index.php/klioterapiya/382-dvortsova-istoriya-odniyeyi-vulytsi – Назва з екрана. – Дата публікації: 17.11.2020. – Дата звернення: 8.09.2021. – Мова укр.

174. Григораш В. Подорож вулицею Іванівською: редакції обласних газет, земська управа та кримінальні історії / В. Григораш [Електронний ресурс] // DOZOR [сайт]. – Електрон. дані. –

Режим доступу: https://dozor.kr.ua/post/podorozh-vulitseyu-ivanivskoyu-redaktsii-oblasnih-gazet-zemska-uprava-ta-kriminalni-istorii-foto--16417.html.http://novagazeta.kr.ua/index.php/klioterapiya/382-dvortsova-istoriya-odniyeyi-vulytsi – Назва з екрана. – Дата публікації: 25.11.2020. – Дата звернення: 8.09.2021. – Мова укр.

175. Григораш В. П'ять найгарніших будівель вулиці Чміленка / В. Григораш [Електронний ресурс] // DOZOR [сайт]. – Електрон. дані. – Режим доступу: https://dozor.kr.ua/post/pyat-najgarnishih-budivel-vulitsi-chmilenka-16999.html.http://novagazeta.kr.ua/index.php/klioterapiya/382-dvortsova-istoriya-odniyeyi-vulytsi – Назва з екрана. – Дата публікації: 22.01.2021. – Дата звернення: 8.09.2021. – Мова укр.

176. Григораш В. Робітнича слобідка та школа п'яти героїв: історія мікрорайону Новомиколаївка / В. Григораш [Електронний ресурс] // DOZOR [сайт]. – Електрон. дані. – Режим доступу: https://dozor.kr.ua/post/robitnicha-slobidka-ta-shkola-pyati-geroiv-istoriya-mikrorajonu-novomikolaivka-14482.html.http://novagazeta.kr.ua/index.php/klioterapiya/382-dvortsova-istoriya-odniyeyi-vulytsi – Назва з екрана. – Дата публікації: 05.06.2020. – Дата звернення: 8.09.2021. – Мова укр.

177. Григораш В. Хто жив у будинках мікрорайону Бикове у Єлисаветграді / В. Григораш [Електронний ресурс] // DOZOR [сайт]. – Електрон. дані. – Режим доступу: https://dozor.kr.ua/post/hto-zhiv-u-budinkah-mikrorajonu-bikove-u-elisavetgradi-foto-16021.html.http://novagazeta.kr.ua/index.php/klioterapiya/382-dvortsova-istoriya-odniyeyi-vulytsi – Назва з екрана. – Дата публікації: 24.10.2020. – Дата звернення: 8.09.2021. – Мова укр.

178. Дворцова вулиця [Електронний ресурс] // Вікіпедія: вільна енцикл. – Електрон. дані. – Режим доступу: https://uk.wikipedia.org/wiki/%D0%94%D0%B2%D0%BE%D1%80%D1%86%D0%BE%D0%B2%D0%B0_%D0%B2%D1%83%D0%BB%D0%B8%D1%86%D1%8F_(%D0%9A%D1%80%D0%BE%D0%BF%D0%B8%D0%B2%D0%BD%D0%B8%D1%86%D1%8C%

D0%BA%D0%B8%D0%B9). – Назва з екрана. – Дата останньої правки: 17.08.2021. – Дата звернення: 3.09.2021. – Мова укр.

179. Дворцова вулиця [Електронний ресурс] // Кіровоградська обласна бібліотека для дітей ім. Т.Г. Шевченка: [сайт]. – Електрон. текст. дані. – Режим доступу: http://librarychl.kr.ua/kn_in/kraeznavcha-abetka/dvortsova-vul.php. – Назва з екрана. – Дата звернення: 7.09.2021. – Мова укр.

180. Ізмаїльський провулок [Електронний ресурс] // Вікіпедія: вільна енцикл. – Електрон. дані. – Режим доступу: https://uk.wikipedia.org/wiki/%D0%86%D0%B7%D0%BC%D0%B0%D1%97%D0%BB%D1%8C%D1%81%D1%8C%D0%BA%D0%B8%D0%B9_%D0%BF%D1%80%D0%BE%D0%B2%D1%83%D0%BB%D0%BE%D0%BA_(%D0%9A%D1%80%D0%BE%D0%BF%D0%B8%D0%B2%D0%BD%D0%B8%D1%86%D1%8C%D0%BA%D0%B8%D0%B9). – Назва з екрана. – Дата останньої правки: 18.05.2021. – Дата звернення: 3.09.2021. – Мова укр.

181. Іменем Володимира Панченка назвали вулицю в Кропивницькому [Електронний ресурс] // ЛітАкцент: [сайт]. – Електрон. текст. дані. – Режим доступу: http://litakcent.com/2020/10/13/imenem-volodimira-panchenka-nazvali-vulitsyu-v-kropivnitskomu/. – Назва з екрана. – Дата публікації: 13.10.2020. – Дата звернення: 7.09.2021. – Мова укр.

182. Кавалерійська вулиця [Електронний ресурс] // Вікіпедія: вільна енцикл. – Електрон. дані. – Режим доступу: https://uk.wikipedia.org/wiki/%D0%9A%D0%B0%D0%B2%D0%B0%D0%BB%D0%B5%D1%80%D1%96%D0%B9%D1%81%D1%8C%D0%BA%D0%B0_%D0%B2%D1%83%D0%BB%D0%B8%D1%86%D1%8F_(%D0%9A%D1%80%D0%BE%D0%BF%D0%B8%D0%B2%D0%BD%D0%B8%D1%86%D1%8C%D0%BA%D0%B8%D0%B9) – Назва з екрана. – Дата останньої правки: 7.08.2020. – Дата звернення: 3.09.2021. – Мова укр.

183. Колесник Д. Мандруючи минулими століттями : [Про Дворцову вулицю] [Електронний ресурс] // Акуламedia Кропивницкий [сайт]. – Електрон. дані. – Режим доступу: http://akulamedia.com/mandrujuchi-minulimi-stolittjami. – Назва з екрана. – Дата звернення: 7.07.2019. – Мова укр.

184. Михайлівська вулиця [Електронний ресурс] // Вікіпедія: вільна енцикл. – Електрон. дані. – Режим доступу: https://uk.wikipedia.org/wiki/%D0%9C%D0%B8%D1%85%D0%B0%D0%B9%D0%BB%D1%96%D0%B2%D1%81%D1%8C%D0%BA%D0%B0_%D0%B2%D1%83%D0%BB%D0%B8%D1%86%D1%8F_(%D0%9A%D1%80%D0%BE%D0%BF%D0%B8%D0%B2%D0%BD%D0%B8%D1%86%D1%8C%D0%BA%D0%B8%D0%B9). – Назва з екрана. – Дата останньої правки: 8.06.2021. – Дата звернення: 3.09.2021. – Мова укр.

185. Нічишина Наталка. Декомунізовані вулиці Кропивницького: Артема – Павла Рябкова / Н. Нічишина [Електронний ресурс] // Утренний город: [сайт]. – Електрон. дані. – Режим доступу: https://www.ugorod.kr.ua/articles/riabkov.html. http://novagazeta.kr.ua/index.php/klioterapiya/382-dvortsova-istoriya-odniyeyi-vulytsi. – Назва з екрана. – Дата публікації: 13.10.2020. – Дата звернення: 7.09.2021. – Мова укр.

186. Нічишина Наталка. Чиє ім'я носить твоя вулиця? Червонозорівська – Василя Нікітіна / Н. Нічишина [Електронний ресурс] // Утренний город: [сайт]. – Електрон. дані. – Режим доступу: https://www.ugorod.kr.ua/articles/nikitin.html.http://novagazeta.kr.ua/index.php/klioterapiya/382-dvortsova-istoriya-odniyeyi-vulytsi – Назва з екрана. – Дата публікації: 7.08.2019. – Дата звернення: 7.09.2021. – Мова укр.

187. Пашутінська вулиця [Електронний ресурс] // Вікіпедія: вільна енцикл. – Електрон. дані. – Режим доступу: https://uk.wikipedia.org/wiki/%D0%9F%D0%B0%D1%88%D1%83%D1%82%D1%96%D0%BD%D1%81%D1%8C%D0%BA%D0%B0_%D0%B2%D1%83%D0%BB%D0%B8%D1%86%D1%8F. – Назва з екрана. – Дата останньої правки: 21.06.2021. – Дата звернення: 7.09.2021. – Мова укр.

188. Площа Богдана Хмельницького [Електронний ресурс] // Вікіпедія: вільна енцикл. – Електрон. дані. – Режим доступу: Площа Богдана Хмельницького (Кропивницький) — Вікіпедія (wikipedia.org). – Назва з екрана. – Дата останньої правки: 17.10.2020. – Дата звернення: 7.09.2021. – Мова укр.

189. Площа Героїв Майдану [Електронний ресурс] // Вікіпедія: вільна енцикл. – Електрон. дані. – Режим доступу: https://uk.wikipedia.org/wiki/%D0%9F%D0%BB%D0%BE%D1%89%D0%B0_%D0%93%D0%B5%D1%80%D0%BE%D1%97%D0%B2_%D0%9C%D0%B0%D0%B9%D0%B4%D0%B0%D0%BD%D1%83_(%D0%9A%D1%80%D0%BE%D0%BF%D0%B8%D0%B2%D0%BD%D0%B8%D1%86%D1%8C%D0%BA%D0%B8%D0%B9). – Назва з екрана. – Дата останньої правки: 3.01.2020. – Дата звернення: 3.09.2021. – Мова укр.

190. Площа Дружби народів [Електронний ресурс] // Вікіпедія: вільна енцикл. – Електрон. дані. – Режим доступу: https://uk.wikipedia.org/wiki/%D0%9F%D0%BB%D0%BE%D1%89%D0%B0_%D0%94%D1%80%D1%83%D0%B6%D0%B1%D0%B8_%D0%BD%D0%B0%D1%80%D0%BE%D0%B4%D1%96%D0%B2_(%D0%9A%D1%80%D0%BE%D0%BF%D0%B8%D0%B2%D0%BD%D0%B8%D1%86%D1%8C%D0%BA%D0%B8%D0%B9). – Назва з екрана. – Дата останньої правки: 17.07.2020. – Дата звернення: 3.09.2021. – Мова укр.

191. Покровська вулиця [Електронний ресурс] // Вікіпедія: вільна енцикл. – Електрон. дані. – Режим доступу: https://uk.wikipedia.org/wiki/%D0%9F%D0%BE%D0%BA%D1%80%D0%BE%D0%B2%D1%81%D1%8C%D0%BA%D0%B0_%D0%B2%D1%83%D0%BB%D0%B8%D1%86%D1%8F_(%D0%9A%D1%80%D0%BE%D0%BF%D0%B8%D0%B2%D0%BD%D0%B8%D1%86%D1%8C%D0%BA%D0%B8%D0%B9)/. – Назва з екрана. – Дата останньої правки: 8.08.2020. – Дата звернення: 7.09.2021. – Мова укр.

192. Преображенська вулиця [Електронний ресурс] // Вікіпедія: вільна енцикл. – Електрон. дані. – Режим доступу: https://uk.wikipedia.org/wiki/%D0%9F%D1%80%D0%B5%D0%BE%D0%B1%D1%80%D0%B0%D0%B6%D0%B5%D0%BD%D1%81%D1%8C%D0%BA%D0%B0_%D0%B2%D1%83%D0%BB%D0%B8%D1%86%D1%8F_(%D0%9A%D1%80%D0%BE%D0%BF%D0%B8%D0%B2%D0%BD%D0%B8%D1%86%D1%8C%D0%BA%D0%B8%D0%B9). – Назва з екрана. – Дата останньої правки: 14.07.2016. – Дата звернення: 7.09.2021. – Мова укр.

193. Проспект Винниченка [Електронний ресурс] // Вікіпедія: вільна енцикл. – Електрон. дані. – Режим доступу: https://uk.wikipedia.org/wiki/%D0%9F%D1%80%D0%BE%D1%81%D0%BF%D0%B5%D0%BA%D1%82_%D0%92%D0%B8%D0%BD%D0%BD%D0%B8%D1%87%D0%B5%D0%BD%D0%BA%D0%B0. – Назва з екрана. – Дата останньої правки: 21.03.2018. – Дата звернення: 3.09.2021. – Мова укр.

194. Семенюк Д. Кропивницький: Назва вулиці «Дворцова» відкидає нас в колоніальне минуле – Олександр Ратушняк [Електронний ресурс] // Утренний город: [сайт]. – Електрон. дані. – Режим доступу: https://www.ugorod.kr.ua/news/2019-01-26-68874.html. – Назва з екрана. – Дата звернення 7.09.2021. – Мова укр.

195. Скочко Олена. Чиє ім'я носить твоя вулиця. Козак Лелека [Електронний ресурс] : [вулиця Якима Лелеки] // Утренний город: [сайт]. – Електрон. дані. – Режим доступу: https://www.ugorod.kr.ua/articles/leleka.html. – Назва з екрана. – Дата звернення: 7.09.2021. – Мова укр.

196. Соборна площа [Електронний ресурс] // Вікіпедія: вільна енцикл. – Електрон. дані. – Режим доступу: https://uk.wikipedia.org/wiki/%D0%A1%D0%BE%D0%B1%D0%BE%D1%80%D0%BD%D0%B0_%D0%BF%D0%BB%D0%BE%D1%89%D0%B0_(%D0%9A%D1%80%D0%BE%D0%BF%D0%B8%D0%B2%D0%BD%D0%B8%D1%86%D1%8C%D0%BA%D0%B8%D0%B9). – Назва з екрана. – Дата останньої правки: 9.06.2021. – Дата звернення: 7.09.2021. – Мова укр.

197. Студентський бульвар [Електронний ресурс] // Вікіпедія: вільна енцикл. – Електрон. дані. – Режим доступу: https://uk.wikipedia.org/wiki/%D0%A1%D1%82%D1%83%D0%B4%D0%B5%D0%BD%D1%82%D1%81%D1%8C%D0%BA%D0%B8%D0%B9_%D0%B1%D1%83%D0%BB%D1%8C%D0%B2%D0%B0%D1%80_(%D0%9A%D1%80%D0%BE%D0%BF%D0%B8%D0%B2%D0%BD%D0%B8%D1%86%D1%8C%D0%BA%D0%B8%D0%B9). – Назва з екрана. – Дата останньої правки: 27.07.2019. – Дата звернення: 7.09.2021. – Мова укр.

198. Театральна площа [Електронний ресурс] // Вікіпедія: вільна енцикл. – Електрон. дані. – Режим доступу: https://uk.wikipedia.org/wiki/%D0%A2%D0%B5%D0%B0%D1%82%D1%80%D0%B0%D0%BB%D1%8C%D0%BD%D0%B0_%D0%BF%D0%BB%D0%BE%D1%89%D0%B0_(%D0%9A%D1%80%D0%BE%D0%BF%D0%B8%D0%B2%D0%BD%D0%B8%D1%86%D1%8C%D0%BA%D0%B8%D0%B9). – Назва з екрана. – Дата останньої правки: 27.07.2019. – Дата звернення: 7.09.2021. – Мова укр.

199. Тупчієнко М. Дворцова, Двірцева чи Палацова? [Електронний ресурс] // Обласна універсальна наукова бібліотека ім. Д.І. Чижевського: [сайт]. – Електрон. дані. – Режим доступу: https://library.kr.ua/wp-content/elib/tupchienko/dvortsova.pdfhttps://library.kr.ua/elib/tupchienko/. – Назва з екрана. – Дата звернення 7.09.2021. – Мова укр.

200. Шевченко Б. Дворцва. Історія однієї вулиці / Б. Шевченко [Електронний ресурс] // Нова газета: [сайт]. – Електрон. дані. – Режим доступу: http://novagazeta.kr.ua/index.php/klioterapiya/382-dvortsova-istoriya-odniyeyi-vulytsi. – Назва з екрана. – Дата звернення: 7.09.2021. – Мова укр.

Іменний покажчик

Ауліна В. П. 100
Афанасьєва Л. І. 10, 56
Бабич Володимир 1
Бажан В. 66
Барно О.М. 90, 91, 112
Береславская Р. И. 35,36, 40, 80
Білоус В. 67
Блюміна Т. 68, 69, 70
Богомаз-Кулик Галина 2
Бондар В. 18,19, 88
Бондар Василь 71
Бонфельд С. 72, 73
Босий П. 74, 75
Босько В. 3, 4, 77
Босько Володимир 76
Бутко Сергій 55
Валентина Козлова 25
Вербицька Анастасія 5, 6, 21, 79
Вінтенко Ю. 9
Власенко Юрій 34, 89, 103
Гаращенко Олена 25
Головко Сергій 99
Григораш В. 161-177
Грищук С. В. 100
Давидов Д. С. 100
Даценко Василь 84
Дацька Валентина 85
Демчук Ігор 81, 82, 106
Єлизавета Петрівна (23)
Жосан Олександр Едуардович 14, 15
Заньковецька М. К. (113)
Іванова Ірина 16
Казаріна Олена 86
Каташова И. 87
Кизименко П. 18,19, 88
Кіркін Борис 11
Кноблох А. А. 90
Ковтюх С. Л. 20
Колесник Д. 183
Кондратова В. С. 91
Кондрашова В. С. 35-36, 40, 80
Копійка Ольга 92
Корзун І. 28
Корнілов О. М. 100
Костенко Світлана 93
Кравцова Катерина 12
Красавіна Світлана 21
Кропивницький М. Л. (113)
Левочко Валентина 22
Лисниченко П. 95
Лисниченко Павел 96
Лисогор М. 97
Лобанова Світлана 94
Любарська Л. 23
Любарський Р. 24
Ляшенко Р. О. 56
Маламен О. 25
Матівос Ю. 8, 27, 28, 52, 98
Машковцев Валерий 26
Медведєв Дмитро 84
Мельник Петро 99
Митрофаненко Юрій 12
Могильник Л. Ф. 10, 56
Мошнягул В. 44
Мужикова Наталія 55
Надєждін Андрій 81, 82, 106
Надутенко О. 29
Невесьолов Сергій Миколайович 30, 37, 108
Несен Володимир 101
Несен Олена 31, 32, 102, 103

Никоненко В. 104
Нічишина Наталка 185, 186
Олефіренко Юрій 96
Пасічник Лариса 105
Пашутин А. Н. 17
Пенязь Ю. 24
Петраков Виктор 26
Побережець Сергій 107
Поліщук В. В. 30, 37-39, 108
Попович Л. 109
Постолатій В. 40, 110, 111
Ратушняк О. М. 43
Ратушняк Олександр 194
Романько. І. І. 83
Ротар О. С. 37
Савенко Володимир 44
Семенюк Д. 194
Семенюк О. А. 10, 56
Сємічова В. О. 30
Симонова О. Ф. 112
Скочко Олена 195
Смоленчук Микола Кузьмович 113
Смотренко Вадим 26
Сніцар Павло (31)
Сосюра Володимир (110)
Суховещенко Г. А. 36
Танський Д. 114
Таран В. 65
Ткачев Юрий 26
Трипільський Р. 115
Тупчієнко М. П. 47, 199
Тютюшкін Ю. 30
Фісанович І. І. (114, 116)
Фомуляєв Андрій 96
Френчко Людмила 48
Харламова Л. 24
Хворост А. 28
Цибульський М. 116
Цимбаліст Ольга 12
Чижов Б. 117-123
Шатило Кім Дмитрович (85)
Шевченко Б. 200
Шевченко С. 49-52, 124-126
Шевченко Сергей 104
Шляховой К. 53, 54
Шульга М. 127
Шульгини (76)
Шульгин Василь (76)

Покажчик назв вулиць

Авіаційна 128
Аксьонкіної 80
Андріївська 95
Артема 185
Архангельська 129
Барболіна 105
Батальйонна 89
Безпопівська 161
Бобринецький шлях 130
Болотна 68
Болотяна 113
Братиславська 111
Бутусова Юрія 157
Василини 80, 91, 95
Василівська 161
Велика Пермська 74, 132, 170, 171
Велика Перспективна 7, 81, 87, 106, 108, 133, 162
Винниченка проспект 193
Військова 111
Власенка Юрія 89, 103, 158
Волонтерська 84
Волонтерський провулок 89
Габдрахманова 140
Гагаріна 141, 162
Гвардійська 84
Гвардійський провулок 89
Героїв АТО 86, 93
Героїв АТО провулок 89
Героїв Майдану площа 106, 189
Героїв Чорнобиля набережна 94
Гоголя 142, 161
Громадська 79
Грушевського 92
Дачна 105
Дворцова 24, 66-67, 82-83, 87-88, 98, 125, 163-166, 178-179, 183, 194, 199-200
Дзержинського 109
Дмитрян Ганни 101
Дружби народів площа 190
Жданова 111
Жовтневої революції 102
Ельворті 97, 124
Єгорова Олексія 151
Іванівська 77, 173-174
Ізмаїльський провулок 180
Кавалерійська 97, 115, 182
Кавказька площа 170
Калініна 97, 98, 109
Карла Маркса 122
Карпи Тараса 154
Катранівська 89
Кірова 95, 127
Коваленка Юрія 105, 159
Комарова 95
Комуністичний проспект 102
Конєва 105
Куценка Леоніда 146
Кущівська 89
Лелеки Якима 195
Леніна 83, 98, 123, 125
Луначарського 77
Маланюка Євгена 95, 143
Медведєва Дмитра 84
Микитенка Івана 79
Миргородська 98
Михайлівська 127, 184
Набережна 148

Нейгауза 148
Никаноровська 67
Нікітіна Василя 186
Новгородская 119
Олефіренка Юрія 96, 160
Орджонікідзе 95, 97, 109
Панченка Володимира 138, 181
Паршутіна Олега 150
Паученка Архітектора 136
Пацаєва 152
Пашутінська 70, 75, 167, 187
Пермська 67
Перша Виставкова 131
Покровська 191
Полтавська 104
Попова Космонавта 145
Правди проспект 78
Преображенська 192
Промисловий проспект 78
Пушкіна 153
50 років Жовтня 102
Родімцева Генерала 86
Рябкова Павла 185
Садова 67
Сінна 67
Смоленчука Миколи 147
Соборна площа 196
Студентський бульвар 197
Таврійська 120, 121
Тарковського Арсенія 135
Тамма Академіка 97, 101, 115, 134
Театральна площа 198
Третьої п'ятирічки 89, 103
Університетський проспект 78
Фісановича 114, 116
Фортечний провулок 170
Фрунзе 96
Хмельницького Богдана площа 188
Червонозорівська 186
Чигиринська 69
Чикаленка Євгена 84, 144
Чміленка Віктора 71, 137, 175
Чорновола В'ячеслава 139
Шатила 85, 112
Шахтарська 90
Шевченка 72, 73, 126, 155, 168
Шульгиних 97, 115, 124, 156

Додаток 1

Нові назви вулиць міста Кропивницького

Відомості взято:
сайт Кропивницької міської ради, сайт Rename.kr.ua, Вікіпедія

Вулиця Абрикосова

Стара назва: Червоноармійська
***Район*:** Подільський (Велика Балка)
Дата перейменування: Розпорядження міського голови від 19.02.2016 р. № 24

Провулок Абрикосовий

Стара назва: Червоноармійський (провулок)
***Район*:** Подільський (Велика Балка)
Дата перейменування: Розпорядження міського голови від 19.02.2016 р. № 24

Вулиця Володимира Антоновича



Стара назва: Павлика Морозова
***Район*:** Фортечний (Озерна Балка)
Дата перейменування: Розпорядження Кіровоградського міського голови від 19.02.2016 р. № 24
На честь кого названо: Антонович Володимир Боніфатійович (1834-1908) – український історик, археолог, етнограф, археограф, професор Київського університету з 1878 року, співорганізатор Київської Громади, член Київського товариства старожитностей і мистецтв.

Вулиця Архангельська

Стара назва: Червоногвардійська
***Район*:** Подільський (Центр)

Дата перейменування: Рішення Кіровоградської міської ради від 16.12.2014 р. № 3760
На честь кого названо: Повернуто історичну назву.

Вулиця Барвиста

Стара назва: вулиця Маршала Говорова + провулок Маршала Говорова (об'єднано без зміни нумерації будинків)
***Район*:** Подільський
Дата перейменування: Рішення Кіровоградської міської ради від 30.07.2016 р. № 471

Тупик Барвінковий

Стара назва: Петровського
***Район*:** Фортечний (Стара Балашівка)
Дата перейменування: Розпорядження голови Кіровоградської обласної державної адміністрації від 19.05.2016 р. № 216-р

Вулиця Батуринська

Стара назва: Другої П'ятирічки
***Район*:** Фортечний (Балашівка, Озерна Балка)
Дата перейменування: Розпорядження Кіровоградського міського голови від 19.02.2016 р. № 24

Провулок Максима Бендерова

Стара назва: Новоросійський (провулок)
***Район*:** Фортечний
Дата перейменування: Рішення Кіровоградської міської ради від 23.02.2016 р. № 105
На честь кого названо: Бендеров Максим Васильович (1994-2014) – старший розвідник 3 окремого полку спеціального призначення, учасник АТО. Чемпіон України з панкратіону. Указом Президента України нагороджений орденом «За мужність» III ступеня (посмертно).

Проїзд Євгена Березняка

Стара назва: Петровського (проїзд)
***Район*:** Фортечний (Стара Балашівка)
Дата перейменування: Розпорядження Кіровоградського міського голови від 19.02.2016 р. № 24
На честь кого названо: Березняк Євген Степанович (1914-2013) – генерал-майор, учасник Другої світової війни, рятівник Кракова, кандидат педагогічних наук, Герой України (2001). Прототип головного героя роману Ю. Семенова «Майор Вихор».

Провулок Олекси Береста

Стара назва: 2-й Більшовицький (провулок)
***Район*:** Фортечний
Дата перейменування: Розпорядження Кіровоградського міського голови від 19.02.2016 р. № 24
На честь кого названо: Берест Олексі́й Прокопович (1921-1970) – учасник Другої світової війни, лейтенант Червоної Армії, що встановив, разом з Михайлом Єгоровим та Мелітоном Кантарією Прапор Перемоги на даху німецького Рейхстагу 30 квітня 1945 року. Указом Президента України удостоєний звання Героя України (2005, посмертно) та нагороджений орденом «Золота Зірка».

Вулиця Бесарабська

Стара назва: Марії Ульянової
***Район*:** Фортечний (Лелеківка)
Дата перейменування: Розпорядження Кіровоградського міського голови від 19.02.2016 р. № 24

Вулиця Бобринецький шлях

Стара назва: Бобринецьке шосе + Шосейна, 40-річчя Перемоги
***Район*:** Подільський
Дата перейменування: Рішення Кіровоградської міської ради від 30.07.2016 р. № 471

Тупик Бузковий

Стара назва: Лазо (тупик)
***Район*:** Фортечний
Дата перейменування: Розпорядження кіровоградського голови Кіровоградської обласної державної адміністрації від 19.05.2016 р. № 216-р

Провулок Павла Бута

Стара назва: Будьонного (провулок)
***Район*:** Подільський (Масляниківка)
Дата перейменування: Розпорядження Кіровоградського міського голови від 19.02.2016 р. № 24
На честь кого названо: Бут Павло (? – 1638) – гетьман Війська Запорозького Низового, керівник повстання 1637 року.

Вулиця Юрія Бутусова



Стара назва: Панфіловців
***Район*:** Фортечний (Озерна Балка, Черемушки)
Дата перейменування: Рішення Кіровоградської міської ради від 30.07.2016 р. № 471
На честь кого названо: Бутусов Ю́рій Ю́рійович (1989-2015) – капітан, командир групи 3 полку спеціального призначення, учасник АТО. Указом Президента України нагороджений орденом Богдана Хмельницького III ступеня (посмертно).

Вулиця Велика Перспективна

Стара назва: Карла Маркса
***Район*:** Подільський, Фортечний (Центр)
Дата перейменування: Рішення Кіровоградської міської ради від 27.10.2011 р. № 865

Провулок Веселковий

Стара назва: Колгоспний (провулок)
***Район*:** Подільський (Млинки)
Дата перейменування: Розпорядження Кіровоградського міського голови від 19.02.2016 р. № 24

Вулиця Івана Виговського

Стара назва: Петровського
***Район*:** Фортечний (Стара Балашівка)
Дата перейменування: Розпорядження Кіровоградського міського голови від 19.02.2016 р. № 24
На честь кого названо: Виговський Іван (1608-1664) – український військовий, політичний і державний діяч. Гетьман Війська Запорозького, голова козацької держави у Наддніпрянській Україні.

Вулиця Вадима Височина

Стара назва: Індустріальна
***Район*:** Фортечний
Дата перейменування: Рішення Кіровоградської міської ради від 23.02.2016 р. № 105
На честь кого названо: Височин Вадим Едуардович (1992-2015) – старший стрілець 20-го окремого мотопіхотного батальйону 93-ї механізованої бригади, учасник АТО. Указом Президента України нагороджений орденом «За мужність» III ступеня (посмертно).

Вулиця Юрія Власенка

Стара назва: Третьої П'ятирічки
***Район*:** Фортечний (Озерна Балка)
Дата перейменування: Рішення Кіровоградської міської ради від 16.12.2014 р. № 3761
На честь кого названо: Власенко Юрій Олександрович (1985-2014) – солдат, телефоніст взводу управління мінометної батареї 1-го аеромобільно десантного батальйону, учасник АТО. Указом Президента України нагороджений орденом «За мужність» III ступеня (посмертно).

Вулиця Вознесенська

Стара назва: Свердлова
***Район*:** Подільський
Дата перейменування: Розпорядження Кіровоградського міського голови від 19.02.2016 р. № 24
На честь кого названо: Повернуто історичну назву

Провулок Вознесенський

Стара назва: Свердлова (провулок)
***Район*:** Подільський
Дата перейменування: Розпорядження Кіровоградського міського голови від 19.02.2016 р. № 24

Вулиця Вокзальна

Стара назва: Жовтневої революції
***Район*:** Фортечний (Ковалівка, Черемушки)
Дата перейменування: Розпорядження Кіровоградського міського голови від 19.02.2016 р. № 24
На честь кого названо: Повернуто історичну назву

Провулок Володимирський

Стара назва: Чапаєвський (провулок)
***Район*:** Фортечний
Дата перейменування: Розпорядження голови Кіровоградської обласної державної адміністрації від 19.05.2016 р. № 216-р
На честь кого названо: Повернуто історичну назву.

Вулиця Олексія Волохова

Стара назва: Дмитра Донського
***Район*:** Фортечний
Дата перейменування: Рішення Кіровоградської міської ради від 23.02.2016 р. № 105
На честь кого названо: Волохов Олексій Олегович (1992-2014) – старший солдат, розвідник 3-го окремого полку спецпризначення, учасник АТО. Указом Президента України нагороджений орденом «За мужність» III ступеня (посмертно).

Вулиця Ігіта Гаспаряна

Стара назва: Воровського
***Район*:** Фортечний (Новомиколаївка)
Дата перейменування: Розпорядження Кіровоградського міського голови від 19.02.2016 р. № 24
На честь кого названо: Гаспарян Ігіт Сагателович (1979-2015) – стрілець 17-го мотопіхотного батальйону 57-ї окремої мотопіхотної бригади, учасник АТО. Указом Президента України нагороджений орденом «За мужність» III ступеня (посмертно).

Площа Героїв Майдану

Стара назва: Кірова
***Район*:** Подільський (Центр)
Дата перейменування: Рішення Кіровоградської міської ради від 24.02.2014 р. № 2881

Вулиця Героїв України

Стара назва: Героїв Сталінграда (від вулиці Волкова до кінця)
***Район*:** Фортечний
Дата перейменування: Розпорядження Кіровоградського міського голови від 19.02.2016 р. № 24

Вулиця Мозеса Гомберга

Стара назва: Кузнецова
***Район*:** Фортечний (Озерна Балка)
Дата перейменування: Розпорядження голови Кіровоградської обласної державної адміністрації від 19.05.2016 р. № 216-р
На честь кого названо: Гомберг Мозес (1866-1947) – американський хімік-органік, доктор філософії та доктор права, професор хімії університету Мічігану. Народився в Єлисаветграді.

Вулиця Олеся Гончара

Стара назва: Красіна
***Район*:** Подільський
Дата перейменування: Розпорядження Кіровоградського міського голови від 19.02.2016 р. № 24
На честь кого названо: Гончар Олесь (Олександр) Терентійович (1918-1995) – український радянський письменник, літературний критик, громадський діяч, перший лауреат премії ім. Шевченка (1962), Герой Соціалістичної праці (1978), Герой України (2005, посмертно).

Вулиця Валерія Гончаренка

Стара назва: вулиця Пожарського і провулок Пожарського (об'єднано без зміни нумерації будинків)
***Район*:** Фортечний
Дата перейменування: Рішення Кіровоградської міської ради від 30.07.2016 р. № 471
На честь кого названо: Гончаренко Валерій Васильович (1942-2000) – український поет, член Спілки письменників України. Закінчив філологічний факультет Кіровоградського державного педагогічного інституту імені О.С. Пушкіна (тепер Центральноукраїнський державний педагогічний університет (ЦДПУ) імені Володимира Винниченка).

Вулиця Ігоря Горовенка

Стара назва: Червоносільська
***Район*:** Фортечний
Дата перейменування: Розпорядження Кіровоградського міського голови від 19.02.2016 р. № 24
На честь кого названо: Горовенко Ігор Сергійович (1986-2014) – водій-електрик радіостанції центру управління зв'язком 3-го окремого полку спецпризначення, учасник АТО. Указом Президента України нагороджений орденом «За мужність» III ступеня (посмертно).

Провулок Грецький

Стара назва: Жовтневий (провулок)
***Район*:** Фортечний
Дата перейменування: Розпорядження Кіровоградського міського голови від 19.02.2016 р. № 24

Вулиця Сергія Гришина

Стара назва: Кутузова
Район: Фортечний
Дата перейменування: Рішення Кіровоградської міської ради від 23.02.2016 р. № 105
На честь кого названо: Гришин Сергій Миколайович (1984-2014) – старший солдат, водій роти забезпечення 3-го окремого полку спецпризначення, учасник АТО. Указом Президента України нагороджений орденом «За мужність» III ступеня (посмертно).

Провулок Гулого-Гуленка

Стара назва: Соціалістичний (провулок)
Район: Фортечний
Дата перейменування: Розпорядження Кіровоградського міського голови від 19.02.2016 р. № 24
На честь кого названо: Гулий-Гуленко Андрій Олексійович (1886-1926) – український військовий діяч часів Української Народної Республіки (УНР), отаман та генерал-хорунжий армії УНР.

Провулок Юрія Дарагана

Стара назва: Красіна (провулок)
Район: Подільський
Дата перейменування: Розпорядження Кіровоградського міського голови від 19.02.2016 р. № 24
На честь кого названо: Дараган Юрій Юрійович (1894-1926) – український поет, представник «празької школи». Народився в Єлисаветграді.

Вулиця Дворцова

Стара назва: Леніна (част.)
***Район*:** Подільський (Центр)
Дата перейменування: Рішення Кіровоградської міської ради від 27.10.2011 р. № 865

Вулиця Ганни Дмитрян

Стара назва: Щорса
***Район*:** Фортечний
Дата перейменування: Розпорядження Кіровоградського міського голови від 19.02.2016 р. № 24
На честь кого названо: Дмитрян Ганна Михайлівна (1843-1913) – видатна місцева меценатка. За власні кошти побудувала лікарню імені Святої Анни в Єлисаветграді (Кропивницький), лікарню у Новомиргороді, Вознесенський собор у Бобринці.

Вулиця Олександра Довженка

***Стара назва*:** Боженка
Район: Фортечний (смт Нове)
Дата перейменування: Розпорядження Кіровоградського міського голови від 19.02.2016 р. № 24
На честь кого названо: Довженко Олександр Петрович (1894-1956) – український радянський письменник, кінорежисер, кінодраматург, художник, класик світового кінематографу.

Вулиця Віктора Домонтовича

Стара назва: Будьонного
***Район*:** Подільський (Масляниківка)
Дата перейменування: Розпорядження Кіровоградського міського голови від 19.02.2016 р. № 24
На честь кого названо: Петров (Домонтович) Віктор Платонович (1894-1969) – український письменник, філософ, соціальний антрополог, літературний критик, археолог, історик і культуролог; доктор історичних та філологічних наук.

Провулок Дмитра Донцова

Стара назва: Котовського (провулок)
***Район*:** Фортечний
Дата перейменування: Розпорядження Кіровоградського міського голови від 19.02.2016 р. № 24
На честь кого названо: Донцов Дмитро Іванович (1883-1973) – український літературний критик, публіцист, філософ, політичний діяч, один з перших керівників Союзу Визволення України (СВУ), головний ідеолог українського інтегрального націоналізму.

Вулиця Дорогого Семена

Стара назва: Халтуріна
***Район*:** Подільський
Дата перейменування: Рішення Кропивницької міської ради від 08.07.2021 р. № 568
На честь кого названо: Дорогий Семен Васильович (1924-2004) – український хоровий диригент, заслужений діяч мистецтв Української РСР (1973).

Вулиця Ельворті

(від вулиці Євгена Чикаленка до вулиці Миколи Левитського)

Стара назва: Орджонікідзе (*від вулиці Медведєва до вулиці Колгоспної*)

***Район*:** Подільський, Фортечний (Ковалівка, Новомиколаївка)

Дата перейменування: Рішення Кіровоградської міської ради від 24.02.2014 р. № 2881

На честь кого названо: Названа на честь англійських підприємців – братів Роберта і Томаса Ельворті, які в Єлисаветграді (Кропивницький) відкрили завод для виробництва зернових розкидних сівалок, забезпечуючи ними країни майже всіх континентів світу.

Вулиця Олексія Єгорова

Стара назва: Єгорова

***Район*:** Подільський (Центр, Балка, Велика Балка)

Дата перейменування: Рішення Кіровоградської міської ради від 30.07.2016 р. № 471

На честь кого названо: Єгоров Олексій Семенович (1914-1970) – учасник партизанського руху в Україні та Чехословаччині, Герой Радянського Союзу (1945). Похований на Фортечних валах Меморіального комплексу міста Кропивницького.

Провулок Жасминовий

Стара назва: 40 років України (провулок)

***Район*:** Фортечний (Озерна Балка)

Дата перейменування: Рішення Кіровоградської міської ради від 30.07.2016 р. № 471

Вулиця Василя Жуковського

Стара назва: Жуковського
***Район*:** Подільський (Катранівка)
Дата перейменування: Розпорядження голови Кіровоградської обласної державної адміністрації від 19.05.2016 р. № 216-р
На честь кого названо: Жуковський Василь Андрійович (1783-1852) – поет, один із основоположників романтизму в поезії, перекладач поезії та прози, літературний критик, педагог, літературний наставник О.С. Пушкіна.

Вулиця Максима Залізняка
Провулок Максима Залізняка



Стара назва: Пархоменка (вулиця і провулок)
***Район*:** Фортечний (Стара Балашівка)
Дата перейменування: Розпорядження Кіровоградського міського голови від 19.02.2016 р. № 24
На честь кого названо: Залізняк Максим Ієвлевич (близько 1740 – після 1769) – керівник гайдамацького повстання, відомого під назвою Коліївщина, козацький отаман.

Вулиця Затишна

Стара назва: Лазо
***Район*:** Фортечний (Стара Балашівка)
Дата перейменування: Розпорядження Кіровоградського міського голови від 19.02.2016 р. № 24

Вулиця Володимира Івасюка



Стара назва: Ульяновська
Район: Подільський (Катранівка)
Дата перейменування: Розпорядження Кіровоградського міського голови від 19.02.2016 р. № 24
На честь кого названо: Івасюк Володимир Михайлович (1949-1979) – український композитор, виконавець, поет, лауреат Шевченківської премії (посмертно, 1994). Указом Президента України присвоєно звання «Герой України» (2009, посмертно) та нагороджено орденом «Золота Зірка».

Вулиця Кавалерійська
(від вулиці Євгена Чикаленка до вулиці Тараса Карпи)

Стара назва: Орджонікідзе *(від вулиці Медведєва до вулиці Тимірязєва)*
Район: Подільський, Фортечний (Центр)
Дата перейменування: Рішення Кіровоградської міської ради від 24.02.2014 р. № 2881
На честь кого названо: Повернуто історичну назву. Названо на честь першої триповерхової споруди у місті – офіцерського кавалерійського училища, що розташоване на цій вулиці.

Вулиця Тараса Карпи

Стара назва: Тимірязєва
Район:Подільський, Фортечний (Центр)
Дата перейменування: Рішення Кіровоградської міської ради від 23.02.2016 р. № 105
На честь кого названо: Карпа Тарас Степанович (1989-2014) – капітан Збройних сил

України, командир групи 3-го окремого полку спецпризначення, учасник АТО. Указом Президента України нагороджений орденом Богдана Хмельницького III ступеня (посмертно).

Вулиця Юрія Коваленка



Стара назва: Маршала Конєва
***Район*:** Фортечний
Дата перейменування: Розпорядження Кіровоградського міського голови від 19.02.2016 р. № 24
На честь кого названо: Коваленко Юрій Вікторович (1977-2014) – підполковник, заступник командира загону спеціального призначення 3-го окремого полку спеціального призначення, учасник АТО. Указом Президента України присвоєно звання «Герой України» (2015, посмертно) з удостоєнням ордена «Золота Зірка» .

Вулиця Феодосія Козачинського

Стара назва: Ванди Василевської
***Район*:** Подільський (Масляниківка)
Дата перейменування: Розпорядження Кіровоградського міського голови від 19.02.2016 р. № 24
На честь кого названо: Козачинський Феодосій Сафонович (1864-1922) – художник, представник реалістичного живопису, фундатор образотворчого мистецтва в Єлисаветграді, педагог.

Вулиця Корсунська

Стара назва: Першої П'ятирічки
***Район*:** Фортечний (Балашівка, Озерна Балка)
Дата перейменування: Розпорядження Кіровоградського міського голови від 19.02.2016 р. № 24

Вулиця Сергія Котового

Стара назва: Новозаводська
Район: Подільський (Селище Гірниче)
Дата перейменування: Рішення Кіровоградської міської ради від 30.07.2016 р. № 471
На честь кого названо: Котовий Сергій Феліксович (1988-2014) – молодший сержант, командир евакуаційного відділення взводу технічного забезпечення 93-ї окремої механізованої бригади, учасник АТО. Указом Президента України нагороджений орденом «За мужність» III ступеня (посмертно).

Вулиця Юрія Краснокутського

Стара назва: Куйбишева
Район: Фортечний
Дата перейменування: Розпорядження Кіровоградського міського голови від 19.02.2016 р. № 24
На честь кого названо: Краснокутський Юрій Вікторович (1967-1987) – командир мотострілкового відділення, молодший сержант, учасник бойових дій в Афганістані. Нагороджений орденом Червоної Зірки (посмертно).

Вулиця Генерала Кульчицького

Стара назва: Урицького
Район: Подільський (Кущівка)
Дата перейменування: Розпорядження Кіровоградського міського голови від 19.02.2016 р. № 24
На честь кого названо: Кульчицький Сергій Петрович (1963-2014) – генерал-майор, начальник управління бойової та спеціальної підготовки Головного управління Національної гвардії України, учасник АТО. Указом

Президента України присвоєно звання «Герой України» (2014, посмертно) та нагороджено орденом «Золота Зірка».

Вулиця Леоніда Куценка

Стара назва: Василини
***Район*:** Подільський (Центр)
Дата перейменування: Розпорядження Кіровоградського міського голови від 19.02.2016 р. № 24
На честь кого названо: Куценко Леонід Васильович (1953-2006) – літературознавець, критик, доктор філологічних наук, професор, член Національної спілки письменників України, заслужений працівник народної освіти України.

Вулиця Лавандова

Стара назва: Тореза
***Район*:** Фортечний
Дата перейменування: Розпорядження голови Кіровоградської обласної державної адміністрації від 19.05.2016 р. № 216-р

Вулиця Миколи Левитського



Стара назва: Колгоспна
***Район*:** Фортечний (Новомиколаївка)
Дата перейменування: Розпорядження Кіровоградського міського голови від 19.02.2016 р. № 24
На честь кого названо: Левитський Микола Васильович (1859-1936) – громадський діяч і кооператор, найвідоміший представник ліберального народництва в Україні, організатор кооперативного руху, публіцист. Займався створенням ремісничих артілей в Єлисаветграді (Кропивницький).

Вулиця Якима Лелеки

Стара назва: Григорія Журбинського
***Район*:** Фортечний (Лелеківка)
Дата перейменування: Рішення Кіровоградської міської ради від 30.07.2016 р. № 471
На честь кого названо: Яким Лелека – підпрапорний Миргородського полку з Цибулівської сотні, запорожець (за іншими даними – гайдамака), вважається засновником села Лелеківка (раніше – Інгульська Слобода).

Вулиця Миколи Леонтовича

Стара назва: Козакова
***Район*:** Фортечний (Балашівка, Озерна Балка)
Дата перейменування: Рішення Кіровоградської міської ради від 30.07.2016 р. № 471
На честь кого названо: Леонтович Микола Дмитрович (1877-1921) – український композитор, хоровий диригент, громадський діяч, педагог.

Вулиця Юрія Липи

***Стара назва*:** Бєлінського
Район: Фортечний
Дата перейменування: Рішення Кіровоградської міської ради від 30.07.2016 р. № 471
На честь кого названо: Липа Ю́рій Іванович (1900-1944) – громадський діяч, письменник, поет, публіцист, лікар, автор української геополітичної концепції, один з визначних ідеологів українського націоналізму.

Вулиця Павла Луньова

Стара назва: 50 років Радянської Армії
Район: Подільський (Завадівка)
Дата перейменування: Розпорядження Кіровоградського міського голови від 19.02.2016 р. № 24
На честь кого названо: Луньов Павло Федорович (1918-1994) – учасник Другої світової війни, Герой Радянського Союзу (1944).

Вулиця Станіслава Майсеєва

Стара назва: 40 років України
Район: Фортечний (Озерна Балка)
Дата перейменування: Рішення Кіровоградської міської ради від 23.02.2016 р. № 105
На честь кого названо: Майсеєв Станіслав Анатолійович (1993-2014) – розвідник-кулеметник 3-го окремого полку спеціального призначення, учасник АТО. Указом Президента України нагороджений орденом «За мужність» III ступеня (посмертно).

Вулиця Романа Майстерюка

Стара назва: Підполковника Майстерюка Р.А. (раніше – Новоросійська)
Район: Фортечний (Новоолексіївка)
Дата перейменування: Рішення Кіровоградської міської ради від 23.02.2016 р. № 105
На честь кого названо: Майстерюк Роман Андрійович (1971-2014) – підполковник (посмертно) Збройних сил України, командир роти 34-го батальйону територіальної оборони «Кіровоград-2», учасник АТО. Указом Президента України нагороджений орденом Богдана Хмельницького III ступеня (посмертно).



Провулок Козака Мамая

Стара назва: Московський (провулок)
Дата перейменування: Розпорядження голови Кіровоградської обласної державної адміністрації від 19.05.2016 р. № 216-р
На честь кого названо: Козак Мамай – ідеалізований образ козака та своєрідний духовний символ в Україні.

Провулок Івана Маркова



Стара назва: 3-го Вересня (провулок)
Район: Фортечний
Дата перейменування: Рішення Кіровоградської міської ради від 30.07.2016 р. № 471
На честь кого названо: Марков Іван Анатолійович (1993-2014) – старший солдат Збройних сил України, розвідник-кулеметник 3-го окремого полку спеціального призначення, учасник АТО. Указом Президента України нагороджений орденом «За мужність» III ступеня (посмертно).

Вулиця Андрія Матвієнка

Стара назва: Башкірська
Район: Подільський
Дата перейменування: Рішення Кіровоградської міської ради від 23.02.2016 р. № 105
На честь кого названо: Матвієнко Андрій Віталійович (1985-2014) – молодший сержант Державної прикордонної служби України, молодший інспектор-дозиметрист відділу прикордонної служби «Іловайськ», учасник АТО. Указом Президента України нагороджений орденом «За мужність» III ступеня (посмертно).

Вулиця Михайлівська

Стара назва: Кірова
***Район*:** Подільський (Центр)
Дата перейменування: Рішення Кіровоградської міської ради від 16.12.2014 р. № 3760
На честь кого названо: Повернуто історичну назву.

Вулиця Панаса Михалевича

Стара назва: Профінтерна
***Район*:** Фортечний (Новомиколаївка)
Дата перейменування: Розпорядження Кіровоградського міського голови від 19.02.2016 р. № 24
На честь кого названо: Михалевич Панас Іванович (1848-1925) – лікар і громадський діяч, який працював у Єлисаветграді.

Вулиця Миколи Міхновського

Стара назва: Ватутіна
***Район*:** Подільський (Никанорівка)
Дата перейменування: Розпорядження Кіровоградського міського голови від 19.02.2016 р. № 24
На честь кого названо: Міхновський Микола Іванович (1873-1924) – український політичний і громадський діяч, адвокат, публіцист, перший ідеолог українського націоналізму та організатор війська.

Вулиця Василя Нікітіна

Стара назва: Червонозорівська
***Район*:** Фортечний (Новомиколаївка)
Дата перейменування: Розпорядження Кіровоградського міського голови від 19.02.2016 р. № 24
На честь кого названо: Нікітін Василь Олександрович (1868-1942) – провідний український просвітницький, краєзнавчий діяч міста Єлисаветграда, юрист, педагог та перший голова місцевої «Просвіти».

Вулиця Новомиколаївська

Стара назва: Сакко і Ванцетті
***Район*:** Фортечний (Новомиколаївка)
Дата перейменування: Рішення Кіровоградської міської ради від 30.07.2016 р. № 471

Провулок Новомиколаївський

Стара назва: Червонозорівський (провулок)
***Район*:** Фортечний (Новомиколаївка)
Дата перейменування: Розпорядження голови Кіровоградської обласної державної адміністрації від 19.05.2016 р. № 216-р

Вулиця Олександра Олеся

Стара назва: Дем'яна Бєдного
***Район*:** Фортечний (Некрасівка)
Дата перейменування: Розпорядження Кіровоградського міського голови від 19.02.2016 р. № 24
На честь кого названо: Олександр Олесь (справжнє ім'я – Кандиба Олександр Іванович) (1878-1944) – український письменник, поет, драматург, представник символізму.

Вулиця Юрія Олефіренка

Стара назва: Фрунзе
Район: Подільський, Фортечний (Ковалівка)
Дата перейменування: Рішення Кіровоградської міської ради від 23.02.2016 р. № 105
На честь кого названо: Олефіренко Юрій Борисович (1965-2015) – капітан І рангу Військово-морских сил України, учасник бойових дій в Афганістані, командир 42-го окремого мотопіхотного батальйону територіальної оборони, командир 73-го морського центру спеціального призначення Військово-морских сил України, учасник АТО. Кавалер Ордена Червоної Зірки. Указом Президента України нагороджений орденом Богдана Хмельницького ІІІ ступеня (посмертно). Український десантний корабель «Кіровоград» перейменовано на «Юрій Олефіренко» (2016).

Вулиця Олександра Олійника

Стара назва: Толбухіна
Район: Фортечний (Озерна Балка)
Дата перейменування: Розпорядження Кіровоградського міського голови від 19.02.2016 р. № 24
На честь кого названо: Олійник Олександр Олексійович (1954-2002) – громадський діяч, один із перших «рухівців» у м. Кіровограді (Кропивницький), жив на цій вулиці, працював заступником головного енергетика на заводі «Гідросила».

Вулиця Івана Олінського

Стара назва: Соціалістична
Район: Фортечний (Озерна Балка)
Дата перейменування: Розпорядження Кіровоградського міського голови від 19.02.2016 р. № 24
На честь кого названо: Олінський Іван Григорович (1878-1962) – академік живопису, графік і педагог. Визнаний у

США як класик американського живопису. Імпресіоніст і реаліст. Народився в Єлисаветграді.

Вулиця Олега Ольжича

Стара назва: Гайдара
Район: Фортечний (Некрасівка)
Дата перейменування: Розпорядження Кіровоградського міського голови від 19.02.2016 р. № 24
На честь кого названо: Олег Ольжич (1907-1944) (справжнє ім'я – Кандиба Олег Олександрович) – український поет, політичний діяч, археолог.

Провулок Пилипа Орлика

Стара назва: Лазо (провулок)
Район: Фортечний
Дата перейменування: Розпорядження голови Кіровоградської обласної державної адміністрації від 19.05.2016 р. № 216-р
На честь кого названо: О́рлик Пилип Степанович (1672-1742) – український політичний, державний і військовий діяч, Генеральний писар, Гетьман Війська Запорозького у вигнанні, поет, публіцист.

Вулиця Савелія Остроухова

Стара назва: Фадєєва
Район: Подільський
Дата перейменування: Розпорядження голови Кіровоградської обласної державної адміністрації від 19.05.2016 р. № 216-р
На честь кого названо: Остроухов Савелій Кирилович – відомий єлисаветградський меценат. Все своє майно і прибутки заповів

у розпорядження міста на стипендії єлисаветградцям, що навчалися у вищих навчальних закладах.

Вулиця Олега Паршутіна

***Стара назва*:** Аерофлотська
Район: Фортечний (Балашівка)
Дата перейменування: Рішення Кіровоградської міської ради від 30.07.2016 р. № 471
На честь кого названо: Паршутін Олег Володимирович (1975-2014) – молодший сержант Державної прикордонної служби України, учасник АТО. Указом Президента України нагороджений орденом «За мужність» III ступеня (посмертно).

Вулиця Архітектора Пауленка

Стара назва: Леніна (від вулиці Великої Перспективної і до кінця)
***Район*:** Подільський (Балка, Велика Балка)
Дата перейменування: Рішення Кіровоградської міської ради від 30.07.2016 р. № 471
На честь кого названо: Пауленко Я́ків Васильович (1866-1914) – видатний український єлисаветградський архітектор, автор проєктів значного числа будівель у місті (забудова наприкінці XIX – початку XX ст.).

Вулиця Петропавлівська

Стара назва: Енгельса
***Район*:** Подільський
Дата перейменування: Розпорядження Кіровоградського міського голови від 19.02.2016 р. № 24
На честь кого названо: Повернуто історичну назву

Провулок Петропавлівський

Стара назва: Енгельса (провулок)
***Район*:** Подільський
Дата перейменування: Розпорядження Кіровоградського міського голови від 19.02.2016 р. № 24
На честь кого названо: Повернуто історичну назву

Вулиця Симона Петлюри

Стара назва: Котовського
***Район*:** Фортечний (Озерна Балка)
Дата перейменування: Розпорядження Кіровоградського міського голови від 19.02.2016 р. № 24
На честь кого названо: Петлюра Симон Васильович (1879-1926) – український державний, військовий та політичний діяч, публіцист, літературний і театральний критик. Організатор українських збройних сил.

Тупик Піщанський

Стара назва: Московський (тупик)
***Район*:** Фортечний
Дата перейменування: Розпорядження голови Кіровоградської обласної державної адміністрації від 19.05.2016 р. № 216-р

Вулиця Євгена Подолянчука

Стара назва: Костянтина Заслонова
***Район*:** Фортечний
Дата перейменування: Рішення Кіровоградської міської ради від 23.02.2016 р. № 105
На честь кого названо: Подолянчук Євген Петрович (1991-2014) – капітан (посмертно), командир групи спеціального призначення 3-го окремого полку спецпризначення, учасник АТО. Указом Президента України нагороджений орденом Богдана Хмельницького ІІІ ступеня (посмертно).

Провулок Павла Полуботка

Стара назва: Петровського (провулок)
***Район*:** Фортечний (Стара Балашівка)
Дата перейменування: Розпорядження Кіровоградського міського голови від 19.02.2016 р. № 24
На честь кого названо: Полуботок Павло (1660-1724) – український військовий та політичний діяч. Полковник чернігівський, наказний гетьман Війська Запорозького Лівобережної України (Глухівського періоду в історії України).

Вулиця Івана Похитонова

Стара назва: Радянська
***Район*:** Фортечний
Дата перейменування: Розпорядження Кіровоградського міського голови від 19.02.2016 р. № 24
На честь кого названо: Похитонов Іван Павлович (1850-1923) – український художник, майстер пейзажу, живописець та графік.

Вулиця Дмитра Придатка

Стара назва: Кропоткіна
***Район*:** Подільський
Дата перейменування: Рішення Кіровоградської міської ради від 23.02.2016 р. № 105
На честь кого названо: Придатко Дмитро Миколайович (1988-2014) – старший розвідник-снайпер, сержант 3-го окремого полку спецпризначення, учасник АТО. Указом Президента України нагороджений орденом «За мужність» III ступеня (посмертно).

Провулок Ромашковий

Стара назва: Колгоспний 1-й
***Район*:** Фортечний
Дата перейменування: Розпорядження голови Кіровоградської обласної державної адміністрації від 19.05.2016 р. № 216-р

Вулиця Федора Романова

Стара назва: Слави
***Район*:** Фортечний (Новоолексіївка)
Дата перейменування: Рішення Кіровоградської міської ради від 30.07.2016 р. № 471
На честь кого названо: Романов Федір Анатолійович (1983-2014) – старший солдат, фельдшер госпітального відділення 93-ї окремої механізованої бригади, учасник АТО. Указом Президента України нагороджений орденом «За мужність» III ступеня (посмертно).

Вулиця Павла Рябкова



***Стара назва*:** Артема
Район: Фортечний (Чечора)
Дата перейменування: Розпорядження Кіровоградського міського голови від 19.02.2016 р. № 24
На честь кого названо*:* Рябков Павло Захарович (1848-1929) – громадський діяч і етнограф, один із засновників обласного краєзнавчого музею.

Вулиця Гетьмана Сагайдачного

Стара назва: Пальміро Тольятті
Район: Фортечний (Стара Балашівка)
Дата перейменування: Розпорядження Кіровоградського міського голови від 19.02.2016 р. № 24
На честь кого названо: Конашевич-Сагайдачний Петро Кононович (1582-1622) – український полководець та політичний діяч, гетьман реєстрового козацтва, кошовий отаман Запорізької Січі.

Вулиця Євгена Сверстюка



Стара назва: Баумана
Район: Подільський (Масляниківка)
Дата перейменування: Розпорядження Кіровоградського міського голови від 19.02.2016 р. № 24
На честь кого названо: Сверстюк Євген Олександрович (1927-2014) – український літературний критик, есеїст, поет, мислитель, філософ.

Вулиця Сергія Сєнчева

Стара назва: Повітрянофлотська
Район: Фортечний (Балашівка, Озерна Балка)
Дата перейменування: Рішення Кіровоградської міської ради від 23.02.2016 р. № 105
На честь кого названо: Сєнчев Сергій Олексійович (1973-2014) – підполковник, заступник командира частини з виховної роботи 3-го окремого полку спеціального призначення, учасник АТО. Указом Президента України нагороджений орденом Богдана Хмельницького III ступеня (посмертно).

Вулиця Григорія Синиці

Стара назва: Димитрова
***Район*:** Фортечний (Стара Балашівка)
Дата перейменування: Розпорядження Кіровоградського міського голови від 19.02.2016 р. № 24
На честь кого названо: Синиця Григорій Іванович (1908-1996) – заслужений художник України, лауреат Шевченківської премії 1992 року. Навчався в Кіровоградському художньо-промисловому училищі.

Вулиця Січових стрільців

Стара назва: 9-го січня
***Район*:** Фортечний (Новомиколаївка)
Дата перейменування: Рішення Кіровоградської міської ради від 30.07.2016 р. № 471
На честь кого названо: Січові́ Стрільці́ – Український добровольчий легіон – українське національне військове формування в складі австро-угорської армії, сформоване з добровольців, які відгукнулися на заклик Головної Української Ради 6 серпня 1914 року і стояли під проводом Української бойової управи (УБУ).

Провулок Слобідський

Стара назва: Урицького (провулок)
***Район*:** Подільський
Дата перейменування: Розпорядження Кіровоградського міського голови від 19.02.2016 р. № 24

Вулиця Руслана Слободянюка

Стара назва: Валентини Терешкової
Район: Фортечний (Балашівка, Озерна Балка)
Дата перейменування: Розпорядження голови Кіровоградської обласної державної адміністрації від 19.05.2016 р. № 216-р
На честь кого названо: Слободянюк Руслан Миколайович (1979-2015) – стрілець 7-ої механізованої роти 3-го механізованого батальйону 72-ї окремої механізованої бригади Сухопутних військ Збройних сил України, солдат, учасник АТО. Указом Президента України нагороджений орденом «Замужність» III ступеня (посмертно).

Вулиця Миколи Смоленчука

Стара назва: Пролетарська
Район: Подільський (Центр)
Дата перейменування: Розпорядження Кіровоградського міського голови від 19.02.2016 р. № 24
На честь кого названо: Смоленчук Микола Кузьмович (1927-1993) – український прозаїк і літературознавець, кандидат філологічних наук, доцент, член Спілки письменників України. Викладав у Кіровоградському державному педагогічному інституті ім. О.С. Пушкіна (тепер Центрально-український державний педагогічний університет імені Володимира Винниченка).

Вулиця Павла Сніцара

Стара назва: Ленінградська
Район: Фортечний (Новомиколаївка)
Дата перейменування: Рішення Кіровоградської міської ради від 11.11.2014 р. № 3613
На честь кого названо: Сніцар Павло Леонідович (1976-2014) – полковник (посмертно), командир стрілецького

батальйону Центрального оперативного з'єднання Національної гвардії України, учасник АТО. Указом Президента України нагороджений орденом «За мужність» III ступеня (посмертно).

Вулиця Соборна

Стара назва: 50 років Жовтня
***Район*:** Фортечний
Дата перейменування: Розпорядження Кіровоградського міського голови від 19.02.2016 р. № 24

Вулиця Солдатська

Стара назва: 20 років міліції
***Район*:** Подільський
Дата перейменування: Рішення Кіровоградської міської ради від 30.07.2016 р. № 471
На честь кого названо: Повернуто історичну назву

Вулиця Володимира Степанка

Стара назва: Червонофлотська
***Район*:** Фортечний (Озерна Балка)
Дата перейменування: Розпорядження Кіровоградського міського голови від 19.02.2016 р. № 24
На честь кого названо: Степанок Володимир Іванович (1968-2015) – майор Збройних сил України, заступник командира батальйону 42-го окремого мотопіхотного батальйону територіальної оборони, учасник АТО. Нагороджений орденом Богдана Хмельницького III ступеня (посмертно).

Вулиця Отамана Костя Степового

Стара назва: 40 років Радянської Армії
***Район*:** Фортечний (Лелеківка)
Дата перейменування: Розпорядження Кіровоградського міського голови від 19.02.2016 р. № 24
На честь кого названо: Пестушко Костянтин Ю́рійович (псевдонім Кость Степовий-Блакитний); (1898-1921) – український військовий діяч, отаман Степової дивізії, Головний отаман Холодного Яру.

Бульвар Студентський

Стара назва: Комуністичний (проспект)
***Район*:** Подільський (Центр)
Дата перейменування: Розпорядження Кіровоградського міського голови від 19.02.2016 р. № 24; Розпорядження міського голови м. Кропивницького від 26.05.2020 р. № 67

Вулиця Сугокліївська

Стара назва: Кіровоградська
***Район*:** Подільський
Дата перейменування: Розпорядження Кіровоградського міського голови від 19.02.2016 р. № 24
Сугокл́ія, Сугоклей – річка в Україні, в межах Компаніївського та Бобринецького районів Кіровоградської області. Права притока Інгулу (басейн Південного Бугу).

Вулиця Академіка Тамма

Стара назва: Героїв Сталінграда (від вулиці Андріївської до вулиці Волкова)
***Район*:** Фортечний
Дата перейменування: Розпорядження Кіровоградського міського голови від 19.02.2016 р. № 24
На честь кого названо: Тамм Ігор Євгенович (1895-1971) – фізик-теоретик, лауреат Нобелівської премії з фізики

1958 року; академік Академії наук СРСР, доктор фізико-математичних наук, Герой Соціалістичної Праці (1953). Закінчив Єлисаветградську чоловічу гімназію (1913).

Вулиця Арсенія Тарковського

***Стара назва*:** Володарського
Район: Подільський (Центр)
Дата перейменування: Рішення Кіровоградської міської ради від 27.10.2011 р. № 865
На честь кого названо: Тарковський Арсеній Олександрович (1907-1989) – радянський поет і перекладач зі східних мов. Батько кінорежисера Андрія Тарковського. Посмертно нагороджений Державною премією СРСР (1989).

Вулиця Олени Теліги

Стара назва: Тельмана
***Район*:** Фортечний (Новомиколаївка)
Дата перейменування: Розпорядження Кіровоградського міського голови від 19.02.2016 р. № 24
На честь кого названо: Теліга Олена Іванівна (1907-1942) – українська поетеса, публіцистка, літературний критик, діячка Організації українських націоналістів (ОУН).

Вулиця Євгена Тельнова

Стара назва: Правди (проспект)
***Район*:** Фортечний (Черемушки)
Дата перейменування: Розпорядження Кіровоградського міського голови від 19.02.2016 р. № 24
На честь кого названо: Тельнов Євгеній Львович (1961-2015) – солдат 2-го батальйону спеціального призначення Національної гвардії України «Донбас»,

учасник АТО. Указом Президента України нагороджений орденом «За мужність» III ступеня (посмертно). Указом Президента України присвоєно звання «Герой України» (2017, посмертно) з нагородженням орденом «Золота Зірка»

Вулиця Петра Тодоровського



Стара назва: Олеко Дундича
Район: Фортечний
Дата перейменування: Розпорядження Кіровоградського міського голови від 19.02.2016 р. № 24
На честь кого названо: Тодоровський Петро Юхимович (1925-2013) – український і російський кінооператор, кінорежисер, сценарист, композитор, заслужений діяч мистецтв УРСР.

Вулиця Семена Тютюшкіна

Стара назва: Бабушкіна
Район: Фортечний (Новомиколаївка)
Дата перейменування: Розпорядження голови Кіровоградської обласної державної адміністрації від 19.05.2016 р. № 216-р
На честь кого названо: Тютюшкін Семен Фокович (1901-1980) – залізничник, інженер-лейтенант, єдиний кіровоградець, якому в роки Другої світової війни присвоєно звання Герой Соціалістичної Праці (1943).

Вулиця Івана Усенка

Стара назва: 40 років Жовтня
Район: Подільський (Катранівка)
Дата перейменування: Розпорядження Кіровоградського міського голови від 19.02.2016 р. № 24
На честь кого названо: Усенко Іван Романович (1924-1998) – учасник Другої світової війни, майор, Герой Радянського

Союзу (1945). Похований на Фортечних валах Меморіального комплексу міста Кропивницького.

Вулиця Миколи Федоровського



Стара назва: Фурманова
***Район*:** Фортечний (Озерна Балка)
Дата перейменування: Розпорядження Кіровоградського міського голови від 19.02.2016 р. № 24
На честь кого названо: Федоровський Микола Федорович (1837-1918) – військовий і громадський діяч, подвижник української культури, співорганізатор театральної групи в Єлисаветграді з Петром Ніщинським, Тобілевичами та Марком Кропивницьким, засновник міського Товариства грамотності та ремісничої школи.

Провулок Фіалковий

Стара назва: Боженка (провулок)
***Район*:** Фортечний (смт Нове)
Дата перейменування: 2016 р.

Вулиця Фортечна

Стара назва: Комсомольська
***Район*:** Подільський
Дата перейменування: Розпорядження Кіровоградського міського голови від 19.02.2016 р. № 24

Вулиця Пилипа Хмари

Стара назва: Піонерська
***Район*:** Фортечний (Балашівка)
Дата перейменування: Розпорядження Кіровоградського міського голови від 19.02.2016 р. № 24
На честь кого названо: Хмара Пилип Панасович (1891-1921) – військовий діяч часів Української Народної Республіки, отаман Чорного лісу.

Вулиця Холодноярська

Стара назва: Московська
***Район*:** Фортечний (Лелеківка)
Дата перейменування: Розпорядження голови Кіровоградської обласної державної адміністрації від 19.05.2016 р. № 216-р

Провулок Хортицький

Стара назва: Комінтерна
***Район*:** Подільський (Балка)
Дата перейменування: Розпорядження Кіровоградського міського голови від 19.02.2016 р. № 24

Вулиця Сергія Хрипунова

***Стара назва*:** Багратіона
Район: Подільський (Масляниківка)
Дата перейменування: Рішення Кіровоградської міської ради від 23.02.2016 р. № 105
На честь кого названо: Хрипунов Сергій Всеволодович (1978-2014) – кулеметник 34-го окремого мотопіхотного батальйону 57-ї окремої мотопіхотної бригади, учасник АТО. Указом Президента України нагороджений орденом «За мужність» III ступеня (посмертно).

Вулиця Ростислава Черноморченка



Стара назва: Зої Космодем'янської
***Район*:** Фортечний (Новоолексіївка)
Дата перейменування: Рішення Кіровоградської міської ради від 27.06.2017 р. № 996
На честь кого названо: Черноморченко Ростислав Олександрович (1992-2014) – молодший сержант Державної прикордонної служби України, учасник АТО. Указом Президента України нагороджений орденом «За мужність» III ступеня (посмертно).

Вулиця Євгена Чикаленка

Стара назва: Медведєва
***Район*:** Фортечний
Дата перейменування: Розпорядження Кіровоградського міського голови від 19.02.2016 р. № 24
На честь кого названо: Чикаленко Євген Харлампійович (1861-1929) – видатний громадський діяч, благодійник, меценат української культури, агроном, землевласник, видавець, публіцист. Навчався в Єлисаветградському земському реальному училищі.

Вулиця Віктора Чміленка

Стара назва: Дзержинського
***Район*:** Подільський, Фортечний (Центр)
Дата перейменування: Рішення Кіровоградської міської ради від 24.02.2014 р. № 2881
На честь кого названо: Чміленко Віктор Іванович (1961-2014) – український фермер, громадський активіст, активний учасник Євромайдану. Указом Президента України присвоєно звання «Герой України» (2014, посмертно) з удостоєнням ордена «Золота Зірка».

Вулиця В'ячеслава Чорновола

Стара назва: Луначарського
***Район*:** Подільський (Центр)
Дата перейменування: 2009 рік
На честь кого названо: Чорновíл В'ячеслáв Максúмович (1937-1999) – український політик, публіцист, літературний критик, діяч руху опору проти зросійщення та національної дискримінації українського народу, політичний в'язень СРСР, провідник

українського національно-демократичного визвольного руху кінця 80-х – 90-х років XX ст., Герой України (2000, посмертно).

Провулок Чумацький

Стара назва: Кронштадтський (провулок)
***Район*:** Фортечний
Дата перейменування: Рішення Кіровоградської міської ради від 30.07.2016 р. № 471

Вулиця Олексія Шаповалова

Стара назва: Краснопресненська
***Район*:** Фортечний (Стара Балашівка)
Дата перейменування: Розпорядження голови Кіровоградської обласної державної адміністрації від 19.05.2016 р. № 216-р
На честь кого названо: Шаповалов Олексій Трохимович (1921-1992) – учасник Другої світової війни і партизанського руху, заступник начальника розвідувальної групи «Голос», яка діяла на території Польщі, почесний громадянин м. Кракова.

Вулиця Шульгиних

Стара назва: Калініна
***Район*:** Подільський, Фортечний (Центр)
Дата перейменування: Рішення Кіровоградської міської ради від 16.12.2014 р. № 3760
На честь кого названо: Вулиця названа на честь родини Шульгиних, яка дала українській революції початку минулого століття двох видатних діячів: Олександра Шульгина (міністр закордонних справ Української Народної Республіки) та Володимира Шульгина (громадський діяч, археолог, герой Крут).

Вулиця Романа Шухевича

Стара назва: Шмідта
***Район*:** Фортечний (Некрасівка)
Дата перейменування: Рішення Кіровоградської міської ради від 23.02.2016 р. № 105
На честь кого названо: Шухевич Роман Осипович (1907-1950) – український політичний і державний діяч, генерал-хорунжий, головнокомандувач Української повстанської армії, голова Секретаріату Української головної визвольної ради (1943-1950). Указом Президента України присвоєно звання «Герой України» (2007, посмертно) з удостоєнням ордена «Золота Зірка».

Провулок Юності

Стара назва: Піонерський (провулок)
***Район*:** Подільський (Мотузянка)
Дата перейменування: Розпорядження Кіровоградського міського голови від 19.02.2016 р. № 24

Додаток 2
Вулиці старого Єлисаветграда

Чигиринська

Тамара Блюміна,
науковий співробітник
обласного краєзнавчого музею

Шестое чувство, которым обладал только уезд, было чувство железной дороги…

Дон-Амінадо

Вокзал у Єлисаветграді, як і належить, збудували на околиці міста. А паралельно йому пролягає Чигиринська вулиця. Залишилася ця назва ще від тієї дороги на Чигирин, якою чумаки возили свій товар на ярмарок. Тягнулась вона вздовж русла Інгулу, була зручною і помітною. З будівництвом мосту через Інгул (1845 рік) дорога втратила своє транспортне значення, через те й вулиця Чигиринська стала скромною і тихою. У роки радянської влади 1/3 її східної частини була забудована корпусами заводу «Червона зірка». Хоч Чигиринська й стала малою (приблизно 500 метрів), нікому, на щастя, не прийшло в голову змінити її назву.

Вулиця в її теперішньому вигляді забудовувалась у XIX столітті, і майже все тут збереглося у недоторканності. Будинок № 32 споруджено у 1895 році. Тоді його перший поверх був кам'яним, другий – дерев'яним. Тут на початку XX століття розміщувався центр благодійності католицької парафії. У «польському домі» відбувалися зібрання місцевої громади, влаштовувалися зустрічі, тут була бібліотека релігійної та світової літератури. Декілька кімнат використовувалися як гуртожиток для іногородніх дітей – поляків, котрі навчалися в Єлисаветграді. Неподалік проходила трамвайна колія, і траплялося, що викинутий бешкетниками з вікна черевик падав прямісінько на дах трамвая. Доводилося бігти слідом, і без прочуханки повернення взуття, звісно, не обходилося.

Католицька громада вибрала цей будинок не випадково, адже від нього до костьолу – рукою подати. А ще в цьому будинку розміщувалася аптека, відкрита у травні 1898 року. Вона була при-

ватною. В «Адрес-календаре» Єлисаветграда на 1913 рік вказано, що її власником був якийсь Алойц. Від старого інтер'єру аптеки збереглася люстра, до якої навіть не підведено електрику; стара піч, зручні шафи для хімікатів, погріб, де хазяїн зберігав не лише бутлі з лікарськими препаратами, а й провізію для своєї родини. Адже власник і жив при аптеці, оскільки працювала вона цілодобово. У будинку № 28 знаходились бібліотека і театр робітників заводу Ельворті. Будинок, розташований поруч, займав відомий у місті священник Василь Флоровський. Він був смотрителем Єлисаветградського духовного училища, законоучителем земського реального училища, пізніше викладав у чоловічій гімназії. У 1889 році Флоровський збудував нове приміщення для духовного училища (СШ № 14), яке згодом всі ревізори визнавали «вполне благоустроенным во всех отношениях». В. Флоровський влаштував при училищі церкву на честь Святого Василя Парійського. В Єлисаветграді у подружжя Флоровських народився син Георгій (1893-1979) – видатний філософ і богослов.

Мало змінилася вулиця, на ній відчуваєш подих минулого століття. Чигиринська зберегла стару бруківку, кран водогону, спорудженого у 1893 році. А ось двоповерховий будинок № 11 колишнього постоялого двору. Ще й зараз можна пройтися бруківкою тих часів, зайти у каретні сараї, в яких постояльці залишали свої візки з кіньми. Близькість вокзалу, очевидно, забезпечувала цьому закладу постійний наплив гостей.

Взагалі вулиця заселялася людьми небагатими, тому й переважають на ній одноповерхові дерев'яні будівлі. Проте один особняк привертає увагу. Побудував його на початку століття німець Кесслер, який працював на заводі Ельворті майстром ковальського цеху. Одружився він на місцевій красуні, а вже син його Василь Васильович «українізувався» настільки, що у 1918 році став одним із фундаторів заснування в Єлсаветграді відділення «Вільного козацтва України». Жили Кесслери на другому поверсі, а перший здавали квартиронаймачам.

Майже такою, як зараз, Чигиринська зустріла революцію 1917 року. Жили тут українці, росіяни, поляки, євреї та німці.

Народне слово. 2000. 17 лютого. С. 4

Болотна

Тамара Блюміна,
науковий співробітник
обласного краєзнавчого музею

Це одна із старих вулиць нашого міста – їй не менше 200 років. Вона утворилася вздовж низовинного берега Інгула, внаслідок чого постійно потерпала від повеней. Через те і назву отримала напрочуд промовисту. Виникненню Болотної передовсім посприяла близькість до османського базару, звідки вона, власне, й починалася.

Найжахливіша в історії Єлисаветграда повінь трапилася 27-28 березня 1841 року. Майже всі 20 чоловік, котрі тоді загинули, проживали на вулиці Болотній. Потерпілим була видана безпроцентна позика на 5 років у розмірі 14 000 рублів. Велика повінь сталася також 19 березня 1896 року, щоправда, цього разу обійшлося без жертв. За розпорядженням міського голови декілька днів поспіль, поки вода не спала, жителям затоплених будинків на човнах безплатно підвозили хліб. Єлисаветградське благодійне товариство оголосило збір пожертвувань (за три дні було зібрано 1000 рублів, ще 200 надало земство), а міське управління асигнувало на допомогу потерпілим 5000 рублів.

Упродовж багатьох десятиліть вулиця залишалася немощеною, і легко уявити, на що вона перетворювалася після злив. Лише у 1873 році на перших два квартали нарешті ліг бруковий камінь. Вартість робіт становила 1634 рублі, ремонт у 1889 році коштував ще 235 рублів.

Після набуття ознак цивілізованості Болотна почала інтенсивно забудовуватися. У нижній частині вулиці споруджується двоповерхова кам’яна будівля церковно-парафіяльної школи. Через деякий час поруч із нею з’являється ще один двоповерховий учбовий заклад – жіноче єврейське училище.

У 1850 році міська дума розпорядилася видавати євреям дозволи на будівництво житла лише в окремих кварталах. До їхнього переліку потрапила і вулиця Болотна. Звісно, селилися на ній не багатії, а люди середнього статку. На цій вулиці минуло дитинство одного з вождів Жовтневої революції Євсея-Гершена Ароновича Радомишельського-Апфельбаума (1883-1936),

відомого під псевдонімом Григорій Зінов'єв. Якимось дивом (адже голова виконкому Комінтерну був оголошений «ворогом народу» і розстріляний) будинок Зінов'єва зберігся. На його честь Єлисаветград упродовж десяти років (1924-1934) називався Зінов'євським. Оскільки будинок Зінов'єва був розташований на розі вулиць Болотної і Михайлівської, першу перейменували на честь іще одного видатного більшовика, друга Зінов'єва, Льва Каменєва-Розенфельда (1883-1936), самому Григорію Євсійовичу дісталась вулиця Михайлівська.

З 1934 року вулиця Болотна-Каменєва називалася Пролетарською. Батько Зінов'єва мав невелику молочну ферму, на якій працювало його сімейство. Йому належала також контора візників на цій же вулиці.

У 1885 році на Болотній з ініціативи почесного громадянина м. Єлисаветграда, колишнього херсонського губернатора О. Ерделі було засновано ночліжний притулок на 150 осіб. Його відкрили в одноповерховому дерев'яному будинку з трьома флігелями, придбаними міським управлінням у купця Рижикова за 2660 рублів. Опікувалось притулком і утримувало його Єлисаветградське благодійне товариство. Втім, заклад цей безплатним не був. Щоб у ньому переночувати, слід було мати три копійки; за п'ять копійок нічліжники отримували вечерю, а вранці – чай.

Мандрівку вулицею Болотною ми завершуємо біля будинку Зайковських. Тут, у рідної тітки Марфи Петрівни Зайковської, виховувалася чарівна Олександра Вукотич, в яку закохався Марко Кропивницький. У цьому будинку корифей українського театру, одружившись, прожив понад двадцять років, написав п'єси «Глитай, або ж Павук», «По ревізії», «Дві сім'ї» та інші. Нині у «будинку Зайковських» розмістився меморіальний музей М. Кропивницького.

Народне слово. 2000. 23 березня. С. 4

Пашутінська

Тамара Блюміна,
науковий співробітник
обласного краєзнавчого музею

Французький учений минулого століття С. Реклю у «Всесвітній географії» про наше місто писав: «Єлисаветград розвивався з американською швидкістю. Немов за помахом чарівної палички, виникали серед степу будинки і споруди. Майже всі вулиці були прямими і перетиналися під прямим кутом». Найдавніші з них починалися від бастіонів та равелінів фортеці Св. Єлисавети, від яких отримували свої назви. Стежина, що була прокладена від бастіону Св. Олександра Невського, започаткувала вулицю Невську. До революції вулиці перейменовували не часто – а от Невська у 1903 році первісну назву змінила. Міська дума ухвалила назвати її Пашутінською, вшанувавши таким чином заслуги міського голови, почесного громадянина Єлисаветграда Олександра Миколайовича Пашутіна. 27 років, перебуваючи на посаді міського голови, О. Пашутін неабияк посприяв розвитку і процвітанню міста. А ще Олександр Миколайович – автор книги «Исторический очерк г. Елисаветграда» (1897), значення якої для дослідників історії міста важко переоцінити. Несамовите бажання до перейменувань, яке охопило комуністів, призвело до того, що у 1921 році замість Пашутінської у місті з'явилася вулиця на честь І. Компанійця – борця за владу рад на Єлисаветградщині. Лише у 1992 році вулиці – одній з перших – повернули дореволюційну назву.

До 1850 року нижня частина Невської вважалася центром Єлисаветграда. Тут на площі, яку сьогодні займає ринок, розташувались «присутственні місця»: міська дума, магістрат, сирітський суд та поліція. Як центральну, у 1842 році вулицю Невську «одягли» в бруківку першою в Єлисаветграді. Кам'яні будинки почали з'являтися тут у середині XIX століття. Заселялися вони, звісно, людьми досить заможними. Коли у 1892 році в Єлисаветграді відкрилась телефонна станція, її першими користувачами стали мешканці Невської. До речі, плата за користування телефоном становила спочатку 100 рублів. За ці гроші у ті часи можна було придбати невеликий будинок.

На розі Пашутінської та Преображенської увагу привертає будівля готелю «Рига» – одного з найбільших у місті. Будувався він довго, частинами, починаючи з 1860 року. Причому, перший поверх, в якому розміщувалися торгівельні лавки, виконаний у класичному стилі, а на другому, що тяжіє до модерну, були влаштовані номери. Повністю спорудження було завершене у 1909 році техніком-будівельником Г. Зусманом. Першим власником готелю був якийсь Зілберг. Нині в будинку – офіси фірми «Інтерресурси». На протилежному боці весь квартал займала «Южно-русская фабрика кондитерских изделий В. Венерова». «Солодке» підприємство радянська влада націоналізувала, воно існує й дотепер, з примітивно надбудованим другим поверхом, під назвою ЗАТ «Смак». Зупинимося на перехресті, утвореному вулицями Пашутінською та Гоголя. Двоповерховий будинок, що належав К. Тарковському, споруджено в стилі еклектики з використанням неоренесансних мотивів. Поруч – будинок О. Радкевича – дуже відомої і шанованої в місті людини. Голова сирітського суду, Олександр Іванович впродовж чотирнадцяти років обирався гласним міської думи. На розі Пашутінської і Тимірязєва – ще один цікавий будинок, який належав єврейській громаді. У ньому розміщувалася молитовна школа «Бесгамедриш». Споруджено її у 1852 році, а у 1889-му добудовано другий поверх. Школа готувала іудейських священників – рабинів. У радянські часи приміщення переобладнали у спортивний зал.

Безперечно, не лише окрасою вулиці, а й усього міста, є Головна Хоральна Синагога – шедевр міського архітектора. О. Лишневського (1896 рік). Наступний квартал (від сучасної вулиці Дзержинського) повністю належав одному з найбагатших єврейських купців – Барському. Він мав декілька «доходних домів», принаймні один з них (№ 39) зберігся. Вцілів також флігель, який у Барського орендувала хімікобактеріологічна лабораторія. Сам Барський для себе і родини побудував чудовий особняк, в якому розмістився обласний краєзнавчий музей.

Будинок (№ 39) належав булочнику Камінському. Після революції у ньому розміщувалися різні заклади, у тому числі медвитверезник. Тепер тут фонди обласного краєзнавчого музею. Ще один шедевр зодчества на цій вулиці – будівля приватної водолікарні І. Гольденберга, споруджена за проектом Єлисаветградського ар-

хітектора Я. Паученка (3-тя міська лікарня). Це був суперсучасний на ті часи лікувальний заклад.

Переходимо вулицю Т. Шевченка і опиняємося перед великою двоповерховою будівлею, спорудженою в середині XIX століття для вдови поручика Ганни Самофалової. Пізніше будинок придбав міський голова О. Пашутін і згодом заповів його місту. Нині його займає педагогічна академія та інститут комерції.

Історія вулиці – це передовсім історія тисяч людей, її мешканців. Вона для них – місце, з якого починається Батьківщина. Не так часто люди пишуть вірші, присвячені рідній вулиці. А Пашутінська надихнула свою вихованку 70-ти річну Д. Кріпак на зворушливі рядки:

Здесь виски зима припорошила,
Дети незаметно подросли,
Ты Пашутинскою к внукам воротилась,
Я хочу, чтоб и они несли
К улице своей любовь и нежность,
Чтоб любили Родину душой,
Город наш, осенней или снежной,
Иль весенней чудною порой…

Народне слово. 2000. 11 травня. С. 4

Михайлівська

Михайло Шульга,
науковий співробітник
обласного краєзнавчого музею

Вулиця Михайлівська, що розташована в центрі міста, має свою цікаву історію.

Це – одна з найстаріших вулиць Єлисаветграда, що отримала свою назву від одного з бастіонів фортеці Св. Єлисавети – бастіону Св. Архистратига Михайла. Вона неодноразово згадується у різних історичних джерелах, зокрема в «Историческом очерке г. Елисаветграда» О. Пашутіна. У 1798 році в місті сталася велика пожежа. Вона почалася на вулиці Михайлівській у будинку Морозова та розповсюдилася на інші будівлі, знищила новозведений Преображенський храм та майже весь центр міста. Причиною

швидкого поширення вогню були відсутність засобів пожежогасіння та дерев'яний характер споруд у місті. Сам же Морозов зазнав збитків на суму 14 тисяч 500 карбованців.

У 1848 році Єлисаветград охопила епідемія холери. В єврейській лікарні, розташованій по Михайлівській, працювали штаб-лікарі Ундерович та Чернявський. Холера забрала не одне життя жителів міста. Відсутність водогону, каналізації, вживання неякісних продуктів харчування сприяли її поширенню. Втім, проблема епідемії частково була розв'язана у 1893 році з введенням в дію єлисаветградського водогону. Скористатись ним могли й мешканці Михайлівської вулиці, оскільки труби водогону неодноразово перетинали їхню вулицю.

Єлисаветградці страждали не лише від епідемій та пожеж. Частими у місті були паводки Інгулу, які завдавали значних матеріальних збитків жителям. Так, у 1896 році під час чергового підйому води постраждало багато будинків вулиці Михайлівської.

Не обходили вулицю й нововведення міської влади. Так, 1842 року частину Михайлівської було забруковано, за що міською владою сплачено один карбованець 24 копійки сріблом за сажень. Слід зазначити, що вулиця Михайлівська разом із вулицею Невською були забруковані одними з перших у місті.

Важливим питанням у всі часи існування міста було відведення земель для різноманітних потреб. Наприкінці XIX ст. розмежування землі проведено і на Михайлівській вулиці. Але історія цієї вулиці буде неповною, якщо не згадати про установи та архітектурні шедеври, споруджені на ній. На місці хлібозаводу № 1 ВАТ «Паляниця» колись розміщувалась земська пастерівська станція. Трохи нижче на вулиці стояв млин. Приваблює також споруда тубдиспансеру. Колись у цьому приміщенні на розі Михайлівської та Береславської вулиць знаходилась земська лікарня. Неподалік була ще одна лікарня, єврейська, разом з богодільнею. Вони розміщувались на розі з Успенською вулицею; утримувалися за рахунок пожертвувань єврейської громади, трохи коштів надавала Дума. При закладі працювали їдальня, бібліотека, безкоштовний лазарет. Була Михайлівська вулиця центром винокурної промисловості. Тут розташовувався місцевий спиртозавод братів Долинських, який виробляв якісну продукцію. З-поміж архітектурних шедеврів відзначимо будинок № 6. Зведено його

на початку століття. Автор проекту – не відомий. Проектувалась будівля як конторське приміщення і належала єврейській громаді. Зараз тут розташоване обласне підприємство автобусних станцій. Зведено будинок у стилі еклектики. Цікавою та вишуканою спорудою є будинок № 59. В ньому розташовано міську загальноосвітню школу № 24. Будівлю зведено з використанням єврейських традицій у 1910 році за проектом інженера-архітектора А. Вайсенберга. Її первісне призначення – єврейське училище Талмуд-Тори. Крім єврейських предметів, в училищі викладалась російська мова та арифметика. На одного учителя приходилось 30 учнів. Як правило, у чотирьох класах Талмуд-Тори навчалися діти від 6 до 12 років. Після революції приміщення училища використовувалося як гуртожиток для глухих, а з 1954 року у ньому розмістили середню школу № 24.

На Михайлівській вулиці знаходилось акцизне управління, в якому наприкінці XIX ст. працював батько видатного письменника Юрія Олеші – Кароль Адамович. Воно надавало дозволи на виробництво підакцизних товарів та стягувало акциз. Тут працювала сільськогосподарська виставка, що виходила на ярмарковий майдан.

У 1924 році вулицю Михайлівську перейменували на честь Зінов'єва, а у 1934 році вона отримала ім'я Кірова.

Народне слово. 2000. 8 серпня. С. 4

Іванівська

Володимир Босько

…Ех, так би хотілося розпочати розповідь про цю вулицю із сенсаційного відкриття, що крилатий вислів «Во всю Ивановскую» (українською мовою перекладається «на всі заставки, щосили, щодуху») народився в Єлисаветграді та, виявляється, зафіксований він російськими лексикографами до заснування нашого міста та появи в ньому вулиці Іванівської. Втім, засмучуватися з цього приводу не будемо. Вулиця Іванівська до наведеного вище фразеологізму все ж має певне відношення. Голос ця єлисаветградська вулиця дійсно, як ніяка інша в місті, мала настільки потужний, що до нього прислухалися не лише

на Єлисаветградщині, а й далеко за її межами. Воно й не дивно, адже саме на ній народжувалася місцева преса. Таким чином, Іванівська (З 1926 року Луначарського) – це передовсім «газетна вулиця». А найголовніше звичайно те, що на ній впродовж десяти років живе наша газета «Народне слово».

Свою первісну назву вулиця отримала від равеліну на честь Св. Іоана у фортеці Св. Єлисавети. У всі часи Іванівська вважалася однією з найпрестижніших у місті, а тому мешкали на ній люди заможні. Тут що не будинок – то пам'ятка історії та архітектури. Зупинимось хоча б біля декількох. А розпочнемо коротеньку прогулянку Іванівською згори. Ось тут на перетині з вулицею Олексіївською (Нині Гагаріна) 14 листопада 1896 року була освячена церква в ім'я рівноапостольної Марії Магдалини Свято-Єлисаветинської громади Російського товариства Червоного Хреста, збудованої на кошти місцевого благодійника Семена Козьми. Сьогодні про цю подію нагадує лише пам'ятний Хрест, споруджений місцевим єпархіальним управлінням на місці загибелі Храму. Його більшовицька влада ліквідувала першим 5 червня 1922 року, коли вилучала цінності з Єлисаветградських храмів. Привід знайшли «поважний»: церква, мовляв, «знаходиться при дитячому будинку, а дітям потрібен клуб».

На цій вулиці, трохи нижче, розміщувалася повітова земська управа (нині кав'ярня «Чорна кава», фасад якої виходить на нинішню вулицю Т. Шевченка). 30 вересня 1894 року земці звернулися до міської думи з клопотанням про замощення під'їзду будівлі. Однак їм відмовили, пославшись на те, що «…Це буде послуга не стільки земській управі, скільки домовласниці пані Баумгартен, яка є настільки багатою і бере таку високу орендну плату з квартирантів, що мала б впорядкувати вхід до під'їзду для них за власні кошти, а не за рахунок міста. Інакше, того ж самого вимагатимуть від міської думи й інші домовласники». Втім, коли у 1899 році постало питання про замощення вулиці в цілому, то єлисаветградська дума, не вагаючись, виділила на це 9906 рублів. Іванівська вважалася «головною транзитною дорогою для підвозу товарів у місто й на залізничний вокзал».

Вулиця Луначарського 36 – перша адреса газети «Народне слово». У цьому будинку вона починалася. Його споруджено на-

прикінці XIX століття у стилі модерн для редакції місцевої газети «Елисаветградский вестник». Це було щоденне, політичне та літературне видання, засноване редактором-видавцем Михайлом Каетановичем Хороманським у 1876 році. «Елисаветградский вестник» був однією з перших провінційних газет у Російській імперії і регулярно виходив до 1894 року. До речі, на всю гігантську імперію у 1891 році видавалося лише 70 щоденних газет.

До «Народного слова» це приміщення багато років займала «Кіровоградська правда», поруч розміщувалися редакції «Молодого комунара», «Вечірньої газети», а нині «21 каналу».

Не так давно редакція «НС» змінила свою адресу: Луначарського, 46. Це теж цікава пам'ятка архітектури кінця XIX століття, виконана в стилі неокласицизму. У ній до революції розміщувалася одна з кращих єлисаветградських друкарень, що належала братам Шполянським. Саме у їхній літодрукарні 1897 року побачив світ «Исторический очерк г. Елисаветрада» міського голови О. Пашутіна. З родини Шполянських походить один з найвидатніших поетів та сатириків «срібного віку» російської літератури Дон Амінадо (1888-1957). Його справжнє прізвище Амінодав Пейсахович Шполянський. Він помер у Парижі, залишивши проникливі вірші та зворушливі спогади про місто свого дитинства. Десь тут на Іванівській розміщувалася ще одна друкарня, якою володів Єлисаветградський міщанин М. Гольденберг. 17 лютого 1903 року він звертався до міської думи за дозволом «на спорудження нового приміщення для літодрукарні з керосиновим двигуном».

Напроти редакції «НС» розміщено будинок, особливої виразності фасаду якого надають еркери (надбудови – ліхтарі в вигляді заскленого балкону). А завершує вулицю будівля, в якій розташовано обласний Будинок народної творчості, споруджена у середині XIX століття у стильових формах пізнього класицизму.

Народне слово. 2000. 2 листопада. С. 4

Науково-публіцистичне видання

Вулиці рідного міста

бібліографічний покажчик

Редактор: Калашнікова Н.Ф.

Відповідальна за випуск: Літвінова Є. Г.

Технічний редактор Лисенко В.Ф.
Комп'ютерна верстка Ященко В.М.

Підписано до друку 23.12.2021 р.
Формат 60х84 1/16. Ум. друк. арк. 17.44. Тираж 98. Зам. № 201.

Видавець і виготовлювач СПД ФО Лисенко В. Ф.
25029, м. Кропивницький, вул. Пацаєва, 14, корп. 1, кв. 101. Тел.: (0522) 322-326
Свідоцтво суб'єкта видавничої справи ДК № 3904 від 22.10.2010

КІРОВОГРАДСЬКА ОБЛАСНА УНІВЕРСАЛЬНА НАУКОВА БІБЛІОТЕКА ім. Д.І. Чижевського

https://library.kr.ua/

ОУНБ ім. Д.І.Чижевського

Інформаційний туристичний портал Кіровоградщини

https://travel.library.kr.ua/

Туристичні МАГНІТИ
Мандруй КІРОВОГРАДЩИНОЮ

Слідкуйте за нами у соціальних мережах!