

ЗБІРНИК

ІНГУАЛЬСЬКИЙ СТЕП

історія – краєзнавство – родовід – джерела – спадщина

III ВИПУСК

2018

ЗМІСТ

ВСТУПНЕ СЛОВО	6
Розділ I. ІСТОРІЯ	7
<i>Українська степова колонізація за османським переписом фортець правобережних козацьких полків 1678 р. Галенко О.</i>	8
<i>Деякі документи з історії Чорного лісу 50-60 років XVIII століття. Бутко А.</i>	24
<i>До історії роздачі земель у Єлисаветградській провінції. Пивовар А.В.</i>	33
Розділ II. КРАЄЗНАВСТВО	102
<i>До питання про церковне будівництво на території краю в другій половині XVIII – першій третині XIX століть (Херсонщина і правобережна Катеринославщина). Пивовар А.В.</i>	103
<i>Олександрівська церква – втрачена святиня села Башиного. Сердюк В.</i>	169
<i>Духовні острови села Бокове. Гриценко В.П.</i>	179
<i>До питання заснування села Гурівки Долинського району в 2-й пол. XVIII ст. Сердюк В.</i>	200
<i>Земля Долинських. Маруценко В.Г.</i>	203
<i>Устинівський «заколот». Тилищак В. С.</i>	208
Розділ III. РОДОВІД	210
<i>До питання переселення чернігівських і полтавських козаків у Новоросійський край (Херсонська губернія і правобережна Катеринославщина: 1806-1810 роки). Пивовар А.В.</i>	211
<i>Рід Семена Долинського на Боковій. Сердюк В.</i>	228
<i>Єлисаветградський Бакунін. Шляховий К.В.</i>	237
<i>Чотири прізвища жителів с. Бокового Долинського р-ну. Записи у метричних книгах 18-20 ст. Частина 3. Чарута А.</i>	240
<i>Про рід Шарат. Блідар Л. М.</i>	249

Розділ IV. ДЖЕРЕЛА	256
<i>Початки присутності кримських татар на Правобережжі Дніпра (у світлі листа османського Султана Сюлеймана Пишиного до польського короля Сигізмунда I 1542 р.). Галенко О.</i>	257
<i>Відомості 1784 року про заселення правобережних повітів Катеринославського намісництва за матеріалами IV ревізії населення. Пивовар А.В.</i>	263
<i>Неопубліковані листи І. М. Синельникова до В. С. Попова 1784 – 1787 років. Чорний О.В.</i>	329
<i>Відомості про деякі купчі на землю в межах території Херсонщини та Правобережної Катеринославщини у 1800 – 1806 роках. Шляховий К.В.</i>	340
<i>Про відкриття шинків при хуторах казенних поселен Катеринославської губернії за матеріалами справи 1808-1809 років. Дідик В.</i>	354
<i>Відомості про поміщицькі поселення Єлисаветградського повіту за підсумками 6-ї ревізії населення: 1811-1812 роки. Жахалова Н.В., Пивовар А.В.</i>	364
Розділ V. СПАДЩИНА	383
<i>Стаття Скальковського А. «Єврейський полон в Запорозжжі в 1770-1772 р.р. Упорядник Сердюк В.</i>	384
<i>Літопис Вознесенської церкви села Петрове священика Антонія Манжелея. Упорядник Пасічняк О.</i>	387
УМОВНІ СКОРОЧЕННЯ	395
ГЕОГРАФІЧНИЙ ПОКАЖЧИК	396
ІМЕННИЙ ПОКАЖЧИК	422
НАШІ АВТОРИ	453

2. Копія повідомлення генерал-лейтенанта Хорвата від 5 жовтня 1761 року

Копія с присланного от господина генерал лейтенанта Хорвата к господину брегадиру и крепости Святыя Елисаветы коменданту Муравьеву сообщения от 5, а получено 7 октября 1761 году.

Сего числа с представленного ко мне из Главной канцелярии Новосербского корпуса доклада по репорту во оную, от определенного в силе указов для смотра Черного леса Гусарского Хорватова полку капитана лейтенанта Ранича, я усмотрел, что от Вашего высокородия в тот Черной лес прислан инженерной порутчик Крымов с одним прапорщиком, и объявляя Ваш данной ему ордер, чтоб ему, капитану лейтенанту, оттоль выступить, а ежели не выступит, то прислана будет от Вас команда и его выгнать имеет.

Посему я весьма удивляюсь, что Ваше высокородие имея о том Черном лесе мои сообщения, каким образом оной в вечно потомственной Новосербскому корпусу земли состоит и высочайше оному пожалован, и что до оного Вашей власти никакой не остается, издумали в противность имянной данной сему корпусу привилегии и указов Ея императорского величества ис Правительствующаго Сената предпринимать и словом заключить можно, и то, что на последи и оружием по вызову прибегающаго народа в фазальство Ея императорскаго величества отогнать и отвратить, как то и умножение оного по прежнему чрез разные Вашего высокородия наводимые, ненавидением сего плода происхождения пресекалось.

Я заключаю и беру власть в сходственность той имянной данной сему корпусу привилегии и указов Правительствующаго Сената и кондицей, на которых здешней плод вызван и орундованным остается, ис того нимало выступить не должен, Вашему высокородию в последнее объявить прикажите себя от излишних предприятий задержать, и в вечнопотомственном Новосербского корпуса земли и леса владением [всту]пать, так как и до Черного леса нимало [ка]саться, и команды туда отнюдь не посылать, имеющею тож и упомянутого команды [Вашей] порутчика Крымова вывести немедленно, а [доволь]ствоваться только выводкою в крепость Святыя Елисаветы на казенное строение дерева, а воинским командам и мещанам из вележника дровами, таким образом, как о том Вашему высокородию от меня и из Главной канцелярии Новосербского корпуса по содержанию силы высочайших указов сообщено, ибо Вашему высокородию в бережение того Черного леса корпус не поверит, а и не для чего кроме разве безстрастей до того добираетесь, чтоб при оном Вам пользоваться, а в чем и для чего в тех моих сообщениях точно изображено, и для того в сходство Высочайшего имянного соизволения завремно даю Вашему высокородию знать, чтоб отнюдь никаких команд во оной Черной лес /: кроме для надсмотрения работников посылаемо:/ и определяемо небыло, понеже естли что делается бесполезное или толь паче смертное убывство с которой ниесть стороны приключится, ибо тамошней гусарской команде предложено отнюдь Вашей команды воинских людей к стоянию и бережению Черного леса не допускать, как то при оном от Вашей стороны в силе указов всемерно и быть не надлежит, а в противности и силою отбивать и поступать как бы соумышленниками предпринятия на оружие, и плод Ея императорскаго величества все то причиною и ответом Вашего высокородия останется.

Буде же Вашим высокородием в том, что иначе и в противность от здешняго корпуса разсуждается, то изволите требовать от Высокоправительствующаго Сената законного разсмотрения и поступления, а не оруженно и разогнание народа собою предпринимать, чего и терпеть по пограничности законы Ея императорскаго величества не только не дозволяют, но для прекращения такого зла и к предпринятию иных мер доказуют, и посему, что Ваше высокородие учинит, изволите ожидать буду уведомления.

С подлинным свидетельствовал аудитор Гаврило Попов.

С подлинным читал канцелярист Андрей Сосин.

№ 1668

ЦДІАК України, ф. 759, оп. 1, спр. 93, арк. 142 і зв., 155. Копія.

Примітка: представлений вище документ, як і дві додані копії, мають пошкодження верхніх кутів з втраатою фрагментів окремих слів, які у межах логіки їх змісту відтворені курсивом.

А.В.Пивовар, м. Київ

Деякі відомості з історії роздачі земель у Єлисаветградській провінції

Не дивлячись на досить поважну історію розвитку земельних відносин на території краю як до початку заселення Задніпрських місць Гетьманщини, започаткування тут нових сотенних і власницьких слобід, а з 1752 року – поселень Нової Сербії та Слобідського козачого полку, їх новий відлік розпочинається лише з часу отримання Плану роздачі земель, затвердженого 22 березня 1764 року. З назвою "Высочайше конфирмованный план о раздаче в Новороссийской губернии казенных земель к их заселению" цей документ увійшов в історію як "Мельгуновський штат" і був складовою частиною "Высочайше утвержденного доклада сенаторов, действительного тайного советника Никиты Ивановича и генерала Петра Ивановича Паниных "О именовании Новосербского селения Новороссийскою губерниєю; о поселении в оной полков, двух гусарских и пикинерного; о плане раздачи земель к их заселению, с приложением штатов правления губернии и вышеозначенным полкам" (ПСЗ-I – СПб., 1830, т. XVI, № 12099 від 22 березня 1764 року, с. 657-667).

Відповідно до Плану, територія новоутвореної Новоросійської губернії, що через рік після включення до її складу східних територій Катеринославської провінції, отримала статус окремої – Єлисаветградської провінції, мала ділитись на землі державних поселян, поміщицькі і військові, які відрізнялися один від одного умовами отримання, правами володіння та особливостями оподаткування. Розрахунковою одиницею, єдиною для всіх категорій поселян, була мінімальна земельна ділянка. Із 700 таких ділянок мав складатися округ. В 32 округах, де були ліси, ділянка мала рівнятись 26 десятинам, а в 38 безлісних округах – 30 десятинам. Всього планувалося створити 70 округів розміром від 18200 до 21000 десятин (в середньому 19000 десятин в розрахунок на загальну площу 1421000 десятин). З них 52 округи відводилося для військових, 16 – для бажаючих оселитися окремими слободами розкольників та інших іноземців із статусом державних поселян і два – для мешканців міст (фактично міським був лише один округ, утворений при фортеці Святої Єлисавети).

На сьогодні збереглося досить мало документальних свідчень про хід роздачі земельних ділянок впродовж перших десяти років реалізації Плану. Після втрати корпусу архівних матеріалів Новоросійської губернської канцелярії, чи не єдиним джерелом для їх дослідження вважаються відомості за 1764-1772 роки, опубліковані Н.Полонською-Василенко та фрагменти відповідних архівних виписок з особових архівів дослідниці. До найбільш ранніх оригінальних документальних свідчень можна віднести хіба що фрагмент рукописної "Карты Новороссийской губернии Заднепрским местам с показанием гусарских Чернаго, Желтаго, пикинернаго полков поротно окружных меж, також государственных округ и отводным местам", який з посиланням на відсутність місця і року видання зберігається у фондах Інституту картографії Національної бібліотеки України ім. В.І.Вернадського.

Аналіз відмічених на карті земельних ділянок, їх порівняння з відповідними даними Н.Полонської-Василенко дозволяє віднести час її укладання до першої половини 1765 року. Характерно, що саме цей рік у подальшому стає базовим для більшості інших документів з питань тогочасного земельного устрою краю. Найбільш вірогідно, що карта укладалась у зв'язку з затвердженням у березні 1765 року нового штату Новоросійської губернії, за яким межова експедиція, що відала ходом роздачі та відмежування земель, мала бути переведена з фортеці Святої Єлисавети до Кременчука, визначеного губернським центром. Характерно також, що територія, зазначена на карті, має назву Новоросійської губернії, яка стосовно земель Єлисаветградської провінції могла застосовуватись виключно у період дії попереднього – Мельгуновського штату, визначеного для першої Новоросійської губернії. Це ж стосується і позначеного на карті пікінерного кінного полку, який лише за штатом 1765 року оримав назву Єлисаветградського пікінерного.



Фрагмент межевой карты Новоросийской губернии 1765 року з зазначенням перших земельних роздач (НБУВ, сектор картографії, № 6332к).

Враховуючи досить значний масштаб карти, копія якої практично недоступна для прочитання, наводимо опис зазначених на ній земельних округ.

Опис земельних ділянок, розданих у західних округах Єлисаветградської провінції на початок 1765 року, за фрагментом межевої карти Західнодніпровських місць Новоросійської губернії.

Земельна округа	№	земельні ділянки, відведені в окрузі, та назви поселених слобід
Чорной гусарской полк		
1 рота шанец Новомир-городской и форпост*	51	отведенная земля под слободу Виську на 48 дв. 1248 дес. (округ поділено на ділянки, позначені цифрами і латинськими буквами ¹)
2 рота ш. Печка	-	(у нижній частині показано 3 безіменні ділянки)
3 рота ш. Петров Остров	-	
4 рота ш. Надлак	17	отведенна земля поручику Иванову на 24 дв. 624 дес.
5 рота ш. Каниблат	14	отведенна земля капитану Жевановичу на 24 дв. 624 дес.
6 рота ш. Семлек	-	
7 рота ш. Архангельск	-	(у нижній частині показано 3 безіменні ділянки)
8 рота ш. Мартонош	-	
9 рота ш. Панчев	-	(поділено на ділянки, позначені латинськими буквами)
10 рота ш. Каниж	45	отведенная земля поручику Письменому на 4 дв. 104 дес.
11 рота ш. Сентов	5	отведенная земля малоросиянину Чередниченко на 48 дв. 1248 дес.
	9	отведенна земля волошину Золиновскому на 48 дв. 1248 дес.
	13	отведена земля поручику Константинову на 4 дв. 104 дес.
	36	отведенная земля капитану Черниевичу по рангу ево 156 дес.
12 рота ш. Вуковарь	15	отведена земля майору Увалову на 100 дв. 2600 дес.
13 рота ш. Федварь	19	отведенная земля поручику Дони на 24 дв. 624 дес.
14 рота ш. Суботиц	16	отведенная земля канцеляристу Саренкову на 20 дв. 520 дес.
	40	отведенная земля поручику Георгиеву на 60 дв. 1560 дес.
15 рота ш. Цибулев	18	отведенная земля майору Михайловичу на 150 дворов 3900 дес.
Пикинерной конной полк		
12 рота сл. Груская		сл. Інгульська
	48	отведенная земля подполковнику Михалче на 10 дворов да по рангу ево 360 дес.
13 рота сл. Вись	-	
14 рота сл. Плетеной Ташлык	-	
15 рота сл. Красная	-	
16 рота сл. Терновка		сл. Тишківка
	38	отведенная земля подпоручику Филенцкому на 8 дв. 240 дес.
17 рота сл. Добрянка	-	
18 рота сл. Орел	28	отведенная земля поселенцу слободы Орла Ивану Бурлаку на 48 дв. 1440 дес.
20 рота сл. Аджамка	6	отвод земли вдовствующей полковнице Литвиновой на 4 дв. 120 дес.

¹ Легенда до карти з розшифрованою буквенних позначень очевидно була на правій (втраченій) частині карти. Частково підходить до їх застосування по окремих округах може прояснити схожа конфігурація розподілу земельних ділянок на карті 1774 року. Але з урахуванням змін, що відбулися, здебільшого залишається лише здогадуватись про їх тогочасне призначення. Найпоширенішим є позначення буквою Q, якою відмічені всі відведені земельні ділянки. В округах Чорного гусарського полку виділені частини, позначені буквою C (очевидно землі, передбачені для поселення нових слобід). Відведені для заселення державні розкольнічі округи позначені буквою P. Ротні округи пікінерного полку позначені буквою N (крім округи слободи Орла з позначкою M).

	27	отвот хуторами жительство имеющим обратившимся из разколу в православной закон, котория именуется слобода Покровска на 100 дв. 3000 дес.
Государственные округа		
8 государственная округа	-	(у верхів'ях Чорного Ташлика ²)
9 государственная округа	-	(при Чорному Ташлику)
10 государственная округа	-	(при Чорному Ташлику)
11 государственная округа	-	(при річці Плетенівці)
12 государственная округа	-	(при балці Фурмановій)
13 государственная округа	-	урочище Песчаной Брод, при котором находилась разкольничья слобода в прошлом 763 ^м году от запорожских казаков выжжена; ныне в оном урочище кроме казачей ставки жилища никакова неимеется
14 государственная округа	-	урочище Лысая Гора, при котором находилась разкольничья слобода в прошлом 763 ^м году от запорожских казаков выжжена; ныне в оном урочище кроме казачей ставки жилища никакова неимеется
15 государственная округа	-	(при річці Мазниці)
без номера (16)	37	отведенная земля разкольничей слободе Злынке на 700 дв. 21000 дес.
Дача крепостная	2	отведенная земля купцу Сушилину на 24 дв. 720 дес.
	39	отведенная земля купцу Сидору Антипову на 4 дв. 120 дес.
	7	отвод купцу Сушилину под кирпичной завод земли на 4 дв. 120 дес.
	21	отведенная земля купцу Сахарову на 12 дворов 360 дес.
	24	отведенная земля отставному канцелярису Окину на 2 дв. 60 дес.
безіменна (Калинівська)	10	отведенная земля купцу Масленникову на 8 дв. 240 дес.
	20	отведенная земля к слободе Клинкам на 300 дв. 9000 дес.
	20	отведенная земля к слободе Калиновке на 200 дв. 6000 дес.
	43	отведенная земля отставным гусарам на 50 дв. 1500 дес.
	44	отвод земли жителю Дорофею Титову на 4 дв. 120 дес.

* На карті разом з ротними шанцями в округах Чорного гусарського полку зазначені також однойменні форпости. У більшості вони розташовані у межах відповідної земельної округи. Але не скрізь. У Мартоношській окрузі крім однойменного форпосту знаходився також Панчевський, відповідно у Панчевській окрузі – Канижський, у Канижській – Сентівський, у Сентівській – Вуковарський, у Цибулівській – Суботський форпост.

Крім окремих слобід і форпостів, на карті зазначена також "оставшая за разделом земля" (у південній частині Аджамської округи, очевидно резерв), в окрузі Крепостної дачі (північніше фортеці Святої Єлизавети) відмічено державний цегельний завод. Округа слободи Злинка показана без її порядкового номера. За відомостями 1774 року це був 16-й державний округ. Не зазначено і назву чи номер пізнішої Калинівської округи, яка успадкувала межі 17-го державного округу.

Межі земельних округ і виділених ділянок, місця розташування поселень та форпостів показані на фоні досить вивіреної мережі річок, що дозволяє без особливих ускладнень провести їх ідентифікацію відносно сучасних географічних вимірів. Більшість річок та балок супроводжується фіксацією їх тогочасних назв. Зокрема, зазначена назва прикордонного Мігейського Ташлика (лівої притоки Бугу). Серед правобережних притоків Чорного Ташлика зазначені річка Мазниця, балка Фурманова, річки Плетенівка і Плетений Ташлик з Кам'яними Буками. Вверх по лівобережжю Сіюхи позначені Сухий Ташлик з річкою Доброю, Вільшанка, Тернівка, Кагарлик, Торговиця, Журавка і Барладинка. У лівобережному басейні Великої Висі показані річки Ольшанка, Кільтень, Мала Вись (з Густими байраками при вершині), балка Дідова. В правобережній частині Великого Інгулу зазначені річки Калинівка і Кам'януватий Сугаклей з балками Лозоватою та Коноплянкою, в

² Тут і далі для орієнтації зазначено місця розташування безіменних державних округ.

лівобережній – річка Кам'янка з балкою Лозоватою, балка Козирева, річка Аджамка (з балками Молчановою зліва і Реп'яховою зправа та річкою Суха Аджамка у вершині), балки Лозовата, Мамаєва, річки Северинка і Крутоярка.

Кордон з Запоріжжям, починаючи від верхів'їв Мігейського Ташлика супроводжує надпис: "Оная черта по опробованой карте в отреску значит, которая за препядствием от запорожских казаков межою непройдена".

Зазначені на карті номери земельних ділянок вочевидь стосуються черговості їх виділення (у порядку фіксації в облікових документах межової експедиції). У зв'язку з втратою більшості тогочасних матеріалів про роздачу земель, нумерація ділянок дозволяє частково відтворити їх послідовність та певні співвідношення, характерні для початкового етапу земельних роздач. Зокрема, з перших відведених ділянок (до № 51), 29 (або 57 відсотків) припадає на західну частину провінції, що дозволяє говорити про дещо повільніші темпи виділення землі на сході провінції, насамперед в округах Жовтого гусарського полку.

Деякі загальні дані щодо ходу роздачі земель станом на 1768 рік маємо з копії відомості чи підрахунків, які збереглися серед архівних матеріалів Н.Полонської-Василенко.

Розподіл земель в Єлисаветградській провінції за відомостями від 1 вересня 1768 року

	Відведено на полк			Роздано /під слободи і заводи/	Лишилося вільної землі
	за попереднім відмежуванням	тепер	різниця		
Чорний гусарський полк	300341	145384	154957	39148	115809
Жовтий гусарський полк	256642	145384	111258	50200	61058
Єлисаветградський пікінерний полк	428814	174280	254534	18850	235684
Державні округи	364161	357000	7161	104221	259940
В окрузі фортеці Святої Єлизавети	43000	42000	1000	24770	18230
Разом	1392958	864048	528910	237189	690721

ІР НБУВ, ф. 42, спр. 19, арк. 1, те ж – ЦДАВО, ф. 3806, спр. 9, арк. 144

Примітка: при цьому Н.Полонська-Василенко зазначає, що оригінал документу, що зберігався у зв'язці 73 (д. 1621) містить дещо інші підсумки, але вони не відповідають справжнім цифрам, а саме: перша – 1392669, друга та третя – ті самі, четверта – 255452, остання – 673258).

Тут насамперед привертає увагу, що дані про вільні і роздані землі по полках визначались виходячи з різниці між загальним обсягом землі і відведеною за певною нормою для військових поселень. По державних округах такі дані бралися виходячи із загального обсягу відмежованих земель. Що в такому випадку означало поняття різниці для державних округ у матеріалах Н.Полонської-Василенко нам знайти не вдалося. Враховуючи, що на кожен державну округу (всього їх, крім міської, було 17) чітко виділялось по 21000 десятин, які в сумі і дають відведені "тепер" 357000 дес., можна передбачити що різниця тут могла складати певний резерв.

З інших відомостей, що відклалися у матеріалах Н.Полонської-Василенко і стосуються цього періоду, заслуговує на увагу насамперед список поміщиків Єлисаветградської провінції, які отримали землі для різних заводів, а саме:

			десятин
Аврамов, сотник	на речке Овнянке	под овечий завод	2500
Амлешов, премьер майор		- " -	200
Арапов, капитан		- " -	1248
Боровский, капитан	на Обломеевской балке	- " -	1248
Вишняков, прапорщик		под сад	60
Гаврилов, ротмистр		под овечий завод	2496
Гегела, ротмистр		- " -	1500
Дрохля, капитан	на речке Бешке	- " -	674
Звенигородский, подпорутчик		- " -	2400
Касинов, секретарь провинц. канцелярии		- " -	120
Болюбакин		под лес	30
Леонтьев, поп		под овечий завод	1312

Маркович, капитан	в Глоговацком шанце	под овечий завод	1282
Михайлов, премьер-майор		- " -	3000
Пантазий, поруччик	при Берестовой балке	- " -	948
Ему же		- " -	3780
Петров, поп	на речке Тясмин	под сад	14
Пугачевский, подпоруччик		под овечий завод	500
Сазонов, ротмистр		- " -	1500
Сушили, купец	на речке Сугаклее	под кирпичный завод	840
Титов, житель		под сад	60
Трандафилов, капитан	в Орловой балке	под овечий завод	207
Турчановский, ротмистр		- " -	1500
Турунжа, поруччик	в урочище Лозоватка	под овечий завод	1500
Челебий, житель	на речке Омельник	- " -	1412
Итого			30331

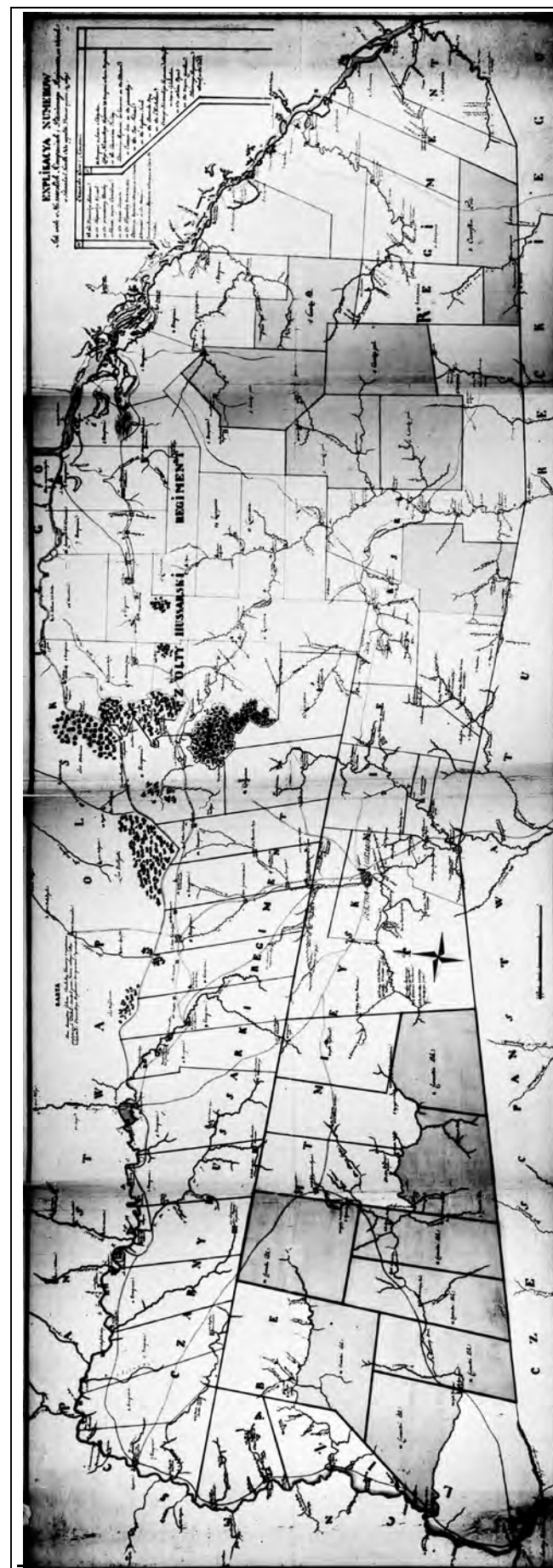
ЦДАВО, ф. 3806, оп. 1, спр. 10, арк. 272.

Із зазначеної відомості в пізніших матеріалах земельного обліку 1774 року повністю співпадають дані лише стосовно землі, наданої під завод ротмістру Турчановському. Щодо Марковича – вони в 1774 році були рівно вдвічі менші (564 дес.), у Михайлова складала 3120 дес., у Челебія – 164, у Петрова – 2. Решта із зазначених осіб вже не мали зазначених тут наділів під сад, ліс чи під заводи, а про володіння попа Леонтієва та Болубакіна у 1774 році вже не згадується. Вочевидь, що частина з цих земель були переоформлені під слободи чи з огляду на тимчасовий характер надання опинилися у володінні інших осіб.

Загальне уявлення про склад та розташування 70 земельних округ, які за Планом роздачі земель 1764 року були утворені у цей час у межах Єлисаветградської провінції, дає наступна "Карта Новороссийской губернии Елисаветской провинции с показанием близлежащих польских и турецких границ, а также округов Черного и Жолтого гусарских и пикінерного полков и Запорожских земель", польськомовний варіант якої зберігається у Бібліотеці Чарторийських у Кракові // ВСр, № 110/13 (197,5 x 65,5). За експлікацією слобід, що зазнали татарського нападу, вона чітко датується 1769 роком. За складом відображених поселень, серед яких одночасно представлено також чисельні козацькі хутори, її було укладено на основі відповідної карти з підсумками опису хуторів, проведеного на початку 1768 року для владнання порубіжних стосунків із Запоріжжям. І лише згодом, у зв'язку з підготовкою відомої реляції Київського і Новоросійського генерал-губернатора Ф.Воейкова від 12 квітня 1769 року з оцінкою шкоди, завданої нападом татар на Єлисаветградську провінцію (ЧИОНЛ, 1893, кн. 7, отд. 3, с. 173), карту було доповнено відповідною експлікацією. Дещо складніше отримати однозначну відповідь про те, як вона потрапила до польської сторони, що могло мати місце як у Києві, де готувалася реляція, так і у Санкт-Петербурзі, куди її було направлено з відповідним донесенням генерал-губернатора.

Варто зазначити, що польськомовний переклад карти та зазначених на ній географічних об'єктів не є ідентичним до її російськомовного оригіналу, що при чисельних словоскороченнях дещо ускладнює однозначне прочитання окремих мікротопонімів. Зокрема, державні округи на карті названі царськими полями, розкольніччі поселення – пилипонівськими, округи гусарських і пікінерних рот – кампаніями тощо.

Крім тогочасних назв окремих округів, представлених у стислому описі цієї карти, у представленій в її правому верхньому куті Експлікації слобід, гусарських округів і пікінерного полку поселень, у яких турецькою ордою були спалені двори, послідовно зазначені: пилипівські (розкольніччі) слободи Калинівка, Клинци, Правовірна Покровська, хутір майора Чернікова, слободи майора Бутовича і пилипівська Красноярська; пікінерного полку 2-ї округи сл. Кам'янка і 1-ї округи сл. Мурзинка; Чорного гусарського полку 16-ї округи шанець Мошоринський і 14-ї округи шанець Суботицький; Жовтого гусарського полку в округах шанець Дмитрівський і слобода пилипівська Плоска; пікінерного полку 20-го округу сл. Аджамка; в Чорному лісі сл. Гончарська, слободи попа Лукаша/Лук'яна, капітана Ташки, поручника Доні і сл. Михайлівка; Чорного гусарського полку округ шанця Цибулівського, слободи скляра Діца і майора Чернікова; пікінерного полку 18 округи слобода Орел (всього 22 поселення).



Межева карта Єлисаветградської провінції з експлікацією поселень, спалених під час нападу татар у січні 1769 року

На карті детально представлено склад тогочасних земельних округів провінції та стан їх заселення. При цьому перші 32 округи шанців Чорного і Жовтого гусарських полків повністю відповідають їх складу, відображеному на дещо пізнішому межовому плані провінції 1774 року. Далі за послідовністю нумерації йдуть округи 20 ротних слобід Єлисаветградського пікінерного полку: 1 – Мурзинка або Петриківка, 2 – Кам'янка Гола, 3 – Верблужка або Чечелова, 4 – Вовнянка або Аврамівка (із слободами Бешка, поруччиків Звенигородського і Пивоваровича), 5 – Зелена або Котова (із сл. Жовтого), 6 – Омельницька або Лихівка (із сл. Макогонівкою Адабаша), 7 – Домотканська або Глинка (із сл. Пушкарівкою), 8 – Бородаївка, 9 – Кам'янка Переволочанська (із слободами Свистунівка і Калужина), 10 – Мішурний Ріг (із сл. Буянської), 11 – Валагош або Дирианка (із сл. Тройницькою), 12 – Грузька або Турика/Турина (із сл. Інгульською), 13 – Вись, 14 – Плетений Ташлик, 15 – Красна або Липівка, 16 – Тернівка або Ново-Архангельська (із слободами Тишківка і сотника Попатенка), 17 – Добрянка, 18 – Орел, 19 – Попельняста, 20 – Аджанка.

Серед державних округів на карті пронумеровані перші 15 (виділені окремим кольором), з яких лише у 5 зазначені поселені слободи: в окрузі за № 2 – Онуфрійовка, полковника Чорби і пилипівська Зопка/Зибка; за № 3 – Голованова/Челованова і майора Радкевича; за № 5 – Комісарівка; за № 7 – Пилипівська Спаєська, за № 15 – Калинова і сотника Калмаза. Решта 10 округів поселених слобід не мали (№№ 1, 4, 6, 8, 9, 10, 11, 12, 13, 14). Ще 4 непрономерованих округи належали до слобід пилипівської (розкольніччі) Злинки (фактично № 16), пилипівських Калинівки і Клинци з відокремленим участком Правовірної Покровської слободи (№ 17), пилипівської Красноярської (№ 18) і фортеці Святої Єлисавети, що фактично виходила за межі 70 округів, передбачених Планом заселення Новоросійської губернії 1764 року.

Схоже, що роздача земель у Єлисаветградській провінції не призупинялася і з початком Російсько-Турецької війни, про що свідчить віднайдений на звороті пізніших межових документів рапорт землеміра Федорова 1769 року, а також оригінальний план землі, відмежованої в грудні 1771 року при Архангельському шанці прем'єр-майору Серезлію, що у свій час зберігався у картографічній колекції Одеського товариства історії і старожитностей, а в даний час – у фондах сектору картографії НБУ ім. В.Вернадського (План части Чорного гусарського полку 7 роти шанца Архангельского с показанием отведенного места оною ж полку премьер майору Серезлий под слободу на 48 дворов 1248, ранговой, за исключением усадебной и выгонной земли – 184, да сыну же Дмитрию Серезлий заменой земли взятой майором Серезлием на овчарной завод 2240 десятин переименовано на 48 дворов, а остальные 992 десятины отрезаны и сданы под роту. Всего всех угодей 2680 десятин в преждебывших афицерских дачах при речках Кагарлике, при балке Березнячке и при урочище буераков Чернечьево и Кругленьково. Єлисаветградской провинции от межовых дел отвод учинен и признаками обозначен, сочинен декабря "... " дня 1771 году. Мачтаб к плану: английской дюйм разделен на 200 частей и употреблен за сажни. План подписали: артиллерии полковник Иван Дувинг, секунд майор Николай Черников, землемер порутчик Иван Федоров. Копировал Чорного гусарского полку вахмистр Петр Дебрецинный // НБУВ, № 6307).

Рапорт землеміра Федорова від 21 грудня 1769 року з відомостями про роздачу земель у Єлисаветградській провінції в жовтні-грудні 1769 року

Получен генваря 4, 1770 году

Новороссийской губернии в Межевую экспедицию от землемер порутчика Федорова

Репорт

Учиненная сего 769-го сентября с 1-го, будущего 770-го году генваря по 1-е число полученным из Єлисаветградской провинции об отводе разным чинам под слободы земли указам, и что по оным ко исполнению следует, при сем в вышеписанную межевую экспедицию краткая ведомость представляется.

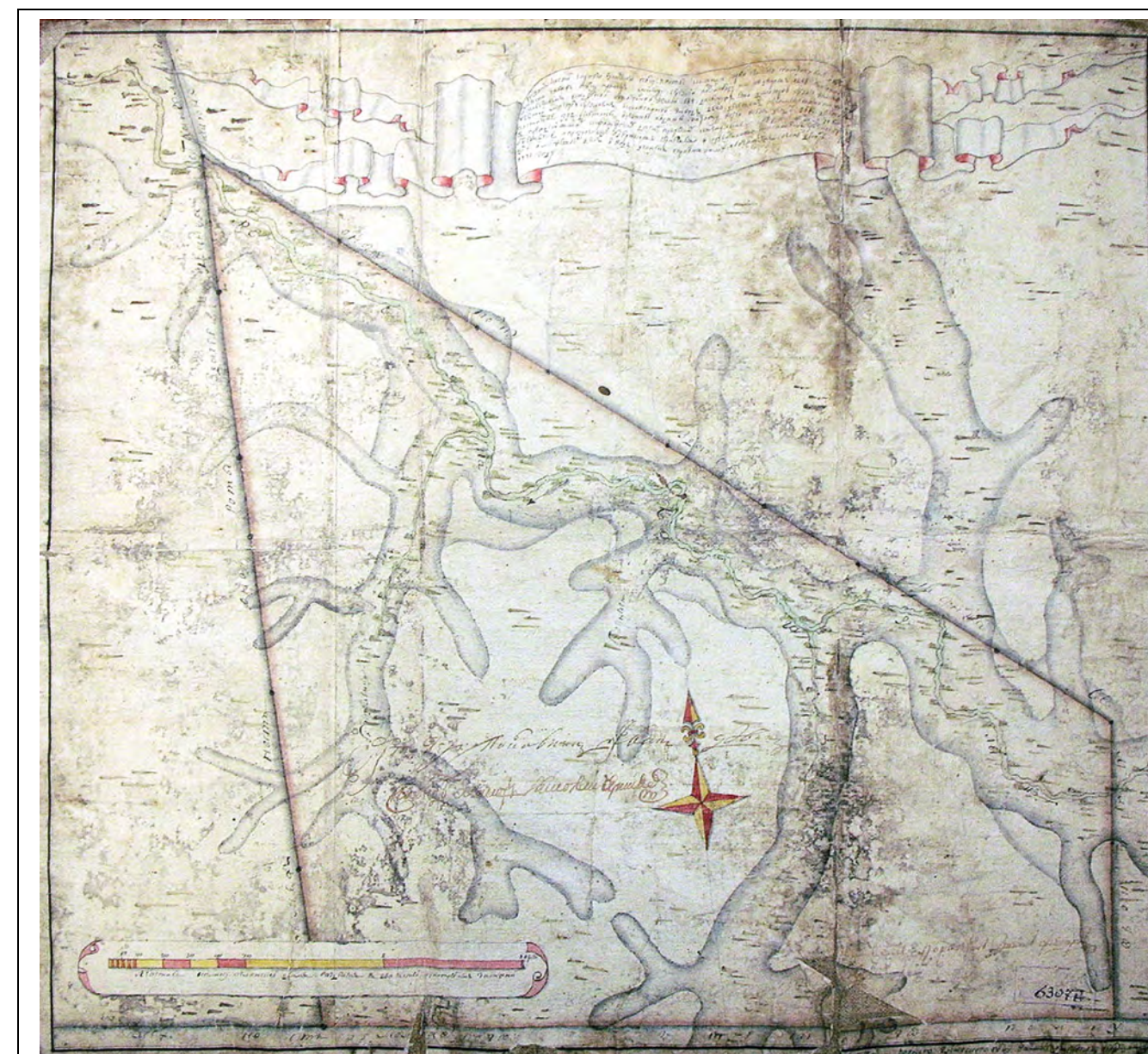
Подленно подписан землемер Федоров.

№ 276, декабря 31 дня 1769 году.

отпущены			получены			по оным ко исполнению следует	
№	м-ц	число	№	м-ц	число		
4869	октябрь	17	1	октябрь	20	Оным отвод еще нечиненно	
Указ из Єлисаветградской провинциальной канцелярии об отводе земли Чорного гусарского полку прапорщику Чорному в даче того ж полку 2 роты над рекою Малою Вискою при меже роты на сорок на восемь дворов							
4875	того ж	20	2	того ж	22		
Указ из провинциальной канцелярии об отводе земли Чорного гусарского полку порутчику Сандрикову того ж полку в округе третьей роты в урочище Протока Копанковатого в устье Малой Виски на двадцать на четыре двора и ранговую							
6454	ноября	27	3	ноября	28		
Указ из оной же канцелярии об отводе земли Чорного гусарского полку порутчику Радойчичу в даче шанца Цыбулевского на балке Лозоватке при вершине речки Тясмине к населению слободы на двадцать на четыре двора							
6963	декабря	23	4	декабря	24		
Указ из Єлисаветградской провинциальной канцелярии об отводе земли Чорного гусарского полку подполковнику князю Баратову в даче того ж полку 15 роты в урочище речки Богданки при боераке Круглике на сорок на восемь дворов							
6967	декабря	того ж	5	декабря	24		
Указ из оной же канцелярии об отводе земли Чорного гусарского полку порутчику Марьяновичу в даче того ж полку 11 роты по реке Ингулу близ Гайдамацкой балки на сорок на восемь дворов							

Порутчик Иван Федоров.

ЦДІАК України, ф. 1967, оп.1, спр. 11, арк. 3 зв., 11 і зв



План землі, відмежованої у 1771 році прем'єр майору Серезлію при Архангельському шанці

Вже у 1772 році була здійснена низка заходів з упорядкування обліку розданих і вільних земель та укладені їх детальні відомості, які у свій час зберігалися в Таврійському архіві державного майна (зв. IV, № 466) і частково збереглися у виписках, зроблених Н.Полонською-Василенко (ЦДАВО, ф. 3806, оп. 1, спр. 11, арк. 1-9). Не призупинялася така робота і в наступному, 1773 році, про що свідчить укладена в січні 1774 року відомість роздачі земель під вівчарні та кінські заводи, щодо якої у матеріалах Полонської-Василенко маємо децю більш цілісну копію:

Відомість про землі, відмежовані в Єлисаветградській провінції під вівчарні та кінські заводи станом на січень 1774 року

Ведомость учинена Новороссийской губернии при межевой экспедиции кому именно с начала Новороссийской губернии в котором полку или округе под овчарные и конные заводы, сколько десятин земли, которого года, месяца и числа отмежовано, и когда трехлетний срок прошел или будет, и каких заводов когда и сколько переименовано под слободы, затем осталось на завод, и с оных заводов по 1773 год поземельных денег взискать следует, значит под сим, 1774 году генваря " " дня.

Чорного гусарского полку		десятин	когда отмежовано
в 1 роте шанца Новомиргородского	фабриканту Поповичу	1725	1768 генваря 23
в 4-й роте шанца Надлацкого	отставному майору Иванову	1269	1766 июня 9
в 7-й роте шанца Архангельского	подполковнику Серезлию	2240	1767 июля 30

в 8-й роте шанца Мартоношского	подполковнику Булацелю	2400	1766 марта 8
в 11-й роте шанца Сентовского	подполковнику Михалче	900	1770 июля 24
Жолтого гусарского полку			
в 3-й роте шанца Криловского	священнику Петрову	230	1768 мая 15
в 4-й роте шанца Каменского	подпоручику Георгиеву	1258	1768 мая 2
	вахмистру Николаеву	542	1767 июня 8
	священнику Петрову	470	1768 мая 5
	переводчику Дементиеву	1072	1768 октября 20
Елисаветградского пикинерного полку			
в 10-й роте Мишуринорожской	полковнику Адобашу	1760	1767 мая 1
в 4-й роте Краснокаменской	вахмистру Амлешову	1500	1767 июня 3
в 20-й роте Аджамской	майору Бутовичу	1000	1767 ноября 7
Молдавского гусарского полку			
в 10-й округе	капитану Александрову //	2000	1767 августа 12
в 11 округе	подпоручику Маргажичу	1660	1767 июня 12
в государственных округах			
во 2-й государственной округе	генерал майору Чорбе	1325	1766 июля 4
	госпоже Воейковой	1690	1771 июля 1
	ротмистру Байдаку	1440	1772 сентября 5
в Крепостной округе	греку Бургазию	500	1767 мая 18
	премьер майору Бутовичу	600	1767 ноября 7
	капитану Гущину	300	1767 сентября 4
	Итого во всей провинции		

Секунд майор Егор Арапов.

НА ИУ, ф. 1, оп. 2, спр. 144, арк. 97-98 (АТУГМ, звязка IV, № 486). Копія.

Більш детальні відомості маємо уже станом на кінець 1774 року, коли за дорученням новопризначеного генерал-губернатором Новоросійської губернії Г.А.Потьомкіна була укладена детальна межова карта Єлисаветградської провінції, один з примірників якої в даний час зберігається у фонді Воєнно-ученого архіву (ВУА) Російського державного військово-історичного архіву (РГВИА, ф. 846, оп. 16, д. 26038), другий – в секторі картографії Рукописного відділу Російської Академії наук у м. Санкт-Петербург (РОБАН, Осн. собр. рукописн. карт, д 565).

На доданому зображенні цієї карти показані межі земельних округ у полках та в державних округах, в яких окремими кольорами зазначені ротні дачі, дачі державних слобід, населених польськими вихідцями (під окремими літерами показані малоросійські, старообрядницькі і правовірні слободи), дачі офіцерів і канцеляристів, рангові "навсігдашні", для випасу казенних коней і під вигін худоби. При цьому серед приватновласницьких дач виділені відмежовані і невідмежовані, у тому числі за нерозмежуванням і у зв'язку з перешкодами запорожців. Відмічені також незаселені дачі. Крім того, виділені дачі під розведення лісів і садів, заводські і під заводи (переважно для розведення овець), окремо – під склозавод у лісі Чута та під шкіряну фабрику. Спеціальними позначеннями відмічено укріплені місця з ротними поселеннями та слободами, монастир при Чорному лісі, карантинні будинки, форпости на кордоні з Польщею, колишні форпости на кордоні з Запорозькою Січчю, форпости, які зігнали запорожці, їх пости і команди, а також запорозькі зимівники і пасіки у межах території провінції. Нанесені також чисельні річки і озера, балки і долини (лише у межах нерозподілених земель), шляхи і броди.

Кордон Єлисаветградської провінції і Запоріжжя від річки Костоватого Ташлика, що називався також Мігейським, і до Інгулу позначено написом: "Оная черта по опробованной карте в отрезку значит из дач запорожских козаков которые за препятствием от них в натуре непройдена". Від Інгулу до річки Самоткані кордон супроводжує вже інший напис: "Оная черта по опробованной карте 1764 году безпрепятственно пройдена и владеема была по год безспорно". Крім того, у західній частині карти чітко означена так звана Глебовська лінія кордону, яка з 1752 по 1757 рік проходила від Інгулу до урочища Семи боєраків, оминаючи останні (залишалися за Запоріжжям), звідки повертала на південь,

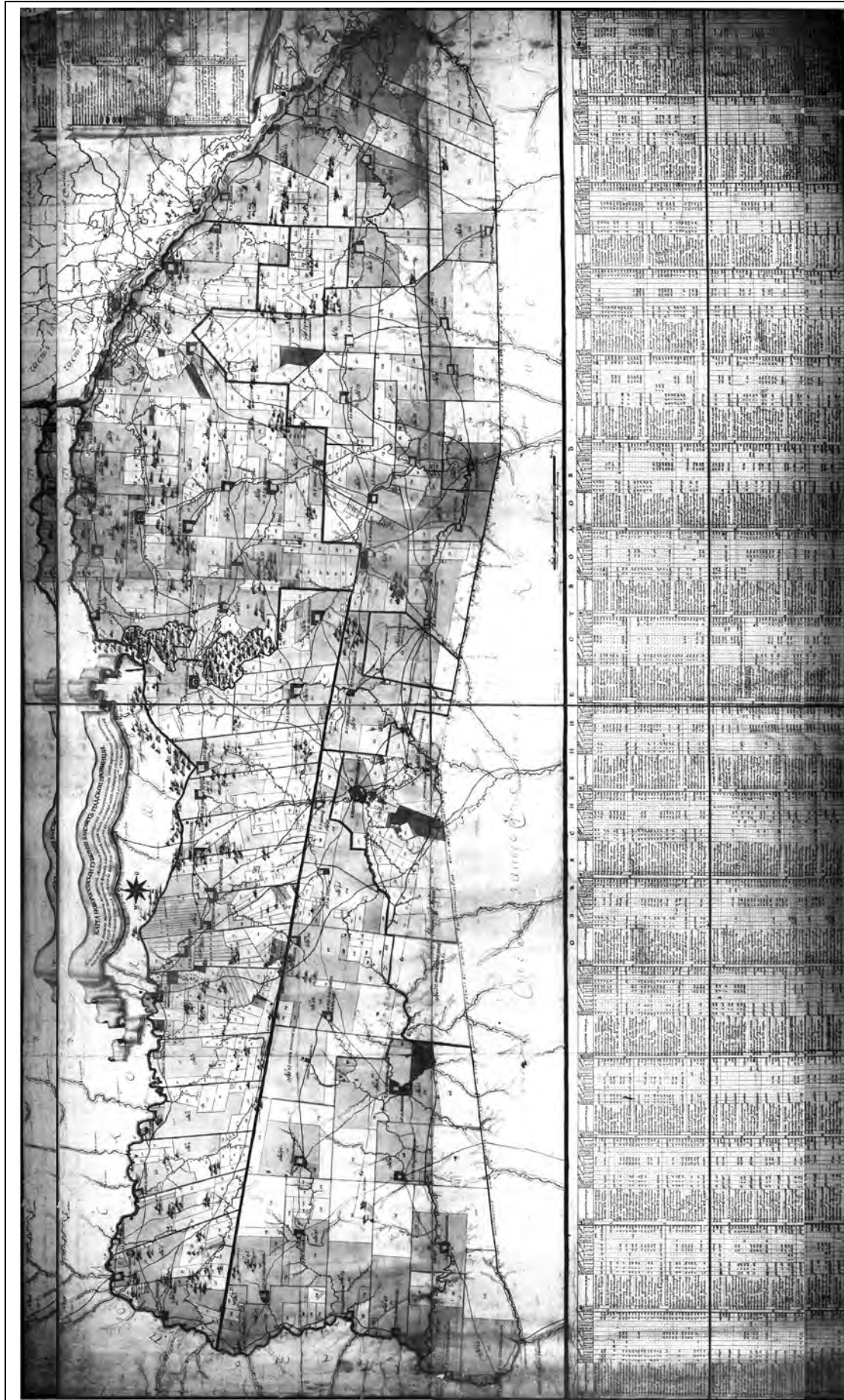
доходячи долиною річки Мазниці до Чорного Ташлика, устям якого до 1764 року окреслювалася межа кордону вздовж річки Синюхи, хоча фактично вона досягала осадженої при Бузі слободи Орел.

Про складний характер тогочасних прикордонних стосунків провінції і Запорозької Січі свідчить також надпис "По показанную фиолетовую оттушовку значит земля отнятая запорожцами", який супроводжує відповідну лінію на карті від устя Чорного Ташлика до устя Самоткані. За конфігурацією ця лінія проходила від устя Самоткані до слободи Омельницької, далі вгору долинами Омельника і балки Княжої через Попельнастівську і Краснокам'янську округи доходила до верхів'їв річки Овнянки, звідки йшла в напрямку до роти Верблюжжю, повністю відриваючи від провінції Жовту, Зелену і Комісарівську округи. На захід від Верблюжжю однойменною річкою лінія йшла до роти Спасової, проходила через Вершинокам'янку, звідки своєрідною дугою, що оминала слободу Покровську, вже долиною річки Аджамки з'єднувалася з кордоном провінції при Інгулі. Далі від Калинівської округи ця лінія йшла у напрямку до верхів'їв Чорного Ташлика, по долині якого, оминаючи Павлівську і Піщанобридську округи, доходила до Синюхи.

У межах зазначеної території, яку контролювали запорожці, їх пости і команди показані при Катерининському шанці, в Княжих байраках та при запорозькій слободі Комісарівці; зігнані форпости – у верхів'ях річки Корабельної (два), при річках Грузькій і Лозоватці у районі Беш-Байраків, при річці Жовтій (на кордоні провінції), при усті Комісарівки і на річці Самоткані. На лівому березі останньої показані також запорозькі зимівники і пасіки. Крім вищезгаданої слободи Комісарівки, біля кордонів провінції зазначені також осаджені запорожцями слободи Петрова, Верблюжжю, Куцівка, слобода і млин Кошовий (при усті Костоватого або Мігейського Ташлика).

Враховуючи, що кількість земельних округ та їх призначення у зв'язку з поселенням Молдавського гусарського полку зазнали певних змін порівняно із Планом роздачі казенних земель в Новоросійській губернії (у 1764 році планом передбачалося утворення 70 земельних округ), до карти додано також детальну схему перерозподілу території колишніх пікінерних та державних округ між новоутвореними ротами Молдавського гусарського і Єлисаветградського пікінерного полків та 7 державними округами, які збереглися.

Показание по прежним и по апробованной о земле Елисаветградской провинции карте государственным и некоторые Елисаветградского пикинерного полку округа по случаю вновь поселения Молдавского гусарского полку переименования, и ныне состоят, а именно:				
округа и роты Елисаветградского полку		переименованные государственные округа		
прежнего званія	нынешнего званія	прежнего званія	нынешнего званія	
1	1	1	7	оные остают за некоторою прежних границ переменою в тех же местах государственными ж округами
2	18	2	6	
3	16	8	2	
4	3	16	1	
5	14	17	4	
6	12	3	4	ныне под полком Елисаветградским
7	11	4	5	
8	10	5	13	
9	9	6	2	
10	8	7	17	
11	7	9	1	ныне под полком Молдавским
19	6	10		
20	19	11	12	
12	14	12	3	
13	2	13	11	
14	10	14	7	
15	9	15	15	
16	5			
17	7			
18	16			



Межова карта Єлисаветградської провінції 1774 року // Карта Новоросійської губернії Єлисаветградської провінції с показаним в Черном, Желтом, Молдавском гусарских и Єлисаветградском пикинерном полках, тож в крепостном и государственном округах всех отводов, полагаемых в Черном и Желтом всех угодей на каждый двор по дватцети по шести, а в Молдавском и Єлисаветградском и в протчих округах по тридцети десятин. Сочинена декабря "... " дня 1774 года. Копировал и иллюминировал гусарского полку ротмистр Терентий Мордвинов. Подписана секунд майором Егором Араповым. (Масштаб 3 версти в англ. дюймі, розмір 109x200, багатокольорова). (РО БАНР, Слб, инв. № 565. Фотокопія).

До карти додана також досить об'ємна таблиця з поясненням 810 земельних відводів у 75 округах, за підсумком якої із 1428639 десятин землі під ротні поселення, державні та приватні слободи, рангові

наділи і млини було відведено 989809 десятин в розрахунку на 38 137 дворів, що мали бути заселеними. Ще 172571,5 десятини було відведено під загальні вигони і садиби, для випасу коней, під розведення лісів і садів та під заводи. 266258,5 десятин землі, або 18,6 відсотки, залишалися у цей час ще не розданими.

Пояснення земельних відводів за примітками до карти Єлисаветградської провінції 1774 року

ОБЪЯСНЕНИЕ ОТВОДОВ

№	Кому учинены отводы	Под общий выгон и усадеб десятин	На роту и ранговых		На мельницы		Под слободы		На развод лесов и садов десятин	Под заводы десятин	ИТОГО	
			дворов	десятин			дворов	десятин			дворов	десятин
ЧОРНОГО ГУС. ПОЛКУ												
1	1 р. ш. Новомиргородского											
	1 на унтерштап	141	47	1081							47	1222
	2 ротным чинам	1023	341	7843							341	8866
	3 для пазбы каз. лошадей											520
	4 купечеству под выгон	1001										1001
	5 лекарю Аксениусу	12	4	92	4	104					8	208
	6 купцу Орлову								9			9
	7 подполк. Шмитше						48	1248			48	1248
	8 кап. Маргажичевой	84	6	138			22	506			28	728
	9 кап. Лутковскому	18	6	150	4	92	48	1248			58	1508
	10 п. квартирм. Патрину	12	4	92							4	104
	11 аудитору Апурину	12	4	92							4	104
	12 прап. Вишневскому	12	4	92							4	104
	13 кап. Крите	18	6	138			48	1248			54	1404
	14 поруг. Вукойловичу	12	4	92							4	104
	15 кап. Вукотичу	18	6	138							6	156
	16 аптекарьщеку Бобрину		4	120							4	120
	17 с.майору Иванову	18	6	138							6	156
	18 кап. Александрову	12	4	92							4	104
	19 поруг. Дуковичу	12	4	92							4	104
	20 доктору Гороблею		8	240							8	240
	21 вахмистру Мелихову						24	624			24	624
	22 кап. Керстичу		4	104			24	624			28	728
	23 под слободу гос. Новую Вись						48	1248			48	1248
	24 кап. Лутковской						24	624			24	624
	25 вахмистру Буличу						24	624			24	624
	26 кап. Гервасию	12	4	92							4	104
	27 кап. Мелихову						48	1248			48	1248
	28 полков. князю Баратову						16	416			16	416
	29 вахмист. Богинскому						32	832	6		32	838
	30 вахмист. Буниатову						24	624			24	624
	31 полковнику навсегд. дача		16	416							16	416
	32 кап. Вайдиной	21	6	138	1	23					7	182
	33 прапор. Нечаю		4	104							4	104
	34 прапор. Младеновичу		4	104							4	104
	35 фабриканту Поповичу									2725		2725
	36 оставшей земли											402
	Итого в 1 округе	2438	496	11588	9	219	430	11114	15	2725	935	29021
2	2 р. ш. Печковского											
	37 ротной земли	975	325	7475							325	8450
	38 для пазбы каз. лошадей											500
	39 поруг. Елкину	12	4	92							4	104

№	Кому учинены отводы	Под общий выгон и усадьбу десятин	На роту и ранговых		На мельницы		Под слободы		На развод лесов и садов десятин	Под заводы десятин	ИТОГО	
			дворов	десятин			дворов	десятин			дворов	десятин
54	в Зыбковской											
620	под слоб. раск. Зыбкую						200	6000			200	6000
621	на канц. губернской штат		67	2010							67	2010
622	ротм. Байдаку									720		720
623	генрал аншефше Воейковой									1690		1690
624	кап. Кашинова дочери						48	1440			48	1440
625	ротмистру Байдаку						48	1440		1440	48	2880
626	капит. Камбурлию						38	1140			38	1140
627	г. генерал майору Чорбе						28	840		1325	28	2165
628	прапорщ. Блажковой						24	720			24	720
629	капит. Кашинову		4	120			13	390			17	510
630	подполковн. Плотникову						25	750			25	750
631	капит. Ракицкому						50	1500			50	1500
632	под слободу Онофреевку						96	2880			96	2880
	Итого в 54 округе		71	2130			570	17100		5175	641	24405
55	в Купьеватовской											
633	кап. Торунжиной						48	1440			48	1440
634	порутч. Дуковичу						48	1440			48	1440
635	недорослю Арапову						48	1440		1440	48	2880
636	вахм. Джарскому						24	720			24	720
637	подполк. Гаврилову						48	1440		610	48	2050
638	прапорщ. Васильеву						48	1440			48	1440
639	прапорщ. Гаврилову						48	1440			48	1440
640	подполк. Золотницкому						48	1440			48	1440
641	полковнице Балабиновой						48	1440			48	1440
642	майору Флиоринскому						19	570		1450	19	2020
643	ротмистр. Турчановскому									1500		1500
644	недорослю Золотницкому						17	510			17	510
645	полковнику Балабину						48	1440			48	1440
	Итого в 55 округе						492	14760		5000	492	19760
	а во всех госудр. округах	7772	242	7380	21	630	3064	91920	412	14895	3327	163570
	ЕЛИСАВЕТГРАДСКАГО ПИКИНЕРНОГО ПОЛКУ											
56	1 р. Мурзинской											
646	ротной земли	1110	370	9990							370	11100
647	всегд. полка ротм. лугов											150
648	прапорщ. Лисаневичу	12	4	108							4	120
649	пищику Чигринову		1	30							1	30
650	порутч. Хилченку						24	720			24	720
651	ротм. Ильяшевичу	18	6	162			24	720			30	900
652	депутату Морозу				2	60					2	60
653	майору Лисаневичу	21	7	189			48	1440			55	1650
654	майору Мамошину						48	1440			48	1440
655	вахмист. Федорову								120			120
656	вахмист. Дмитриеву						24	720			24	720
657	кап. Стройникову						18	540			18	540
658	прапорщ. Тичинину	12	4	108							4	120
659	прапорщ. Тимченку	12	4	108							4	120
660	полк. кварт. Бутузателю	12	4	108							4	120
661	порутч. Лисяку	12	4	108							4	120
662	ротмистр. Чернявскому	12	4	108							4	120

№	Кому учинены отводы	Под общий выгон и усадьбу десятин	На роту и ранговых		На мельницы		Под слободы		На развод лесов и садов десятин	Под заводы десятин	ИТОГО	
			дворов	десятин			дворов	десятин			дворов	десятин
663	полковнику Увалову	24	8	216							8	240
664	оставшей земли											3490
	Итого в 56 округе	1248	416	11232	2	60	186	5580	120		604	21880
57	2 роты Бешской											
665	ротной земли	846	282	7614							282	8460
666	всегдашних ротмист. лугов											50
667	сотнику Головку	12	4	108							4	120
668	ротм. Центиловичу	18	6	162							6	180
669	капит. Стройниковой							22	660		22	660
670	капит. Радуловичу					4	120	28	840		32	960
671	прапорщ. Чечелю							28	840		28	840
672	порутч. Пивоваровичу							24	720		24	720
673	майору Звенигородскому							30	900		30	900
674	порутч. Звенигородскому							15	450		15	450
675	ротм. Зерваницкому							12	360		12	360
676	прапорщ. Сабову							48	1440		48	1440
677	вахм. Тимофееву							24	720		24	720
678	оставшей земли											3465
	Итого в 57 округе	876	292	7884	4	120	231	6930			527	19325
58	3 роты Аврамовской											
679	ротной земли	867	289	7803							289	8670
680	всегд. май. и ротм. лугов											100
681	ротмистр. Аврамову							48	1440		48	1440
682	порутч. Плюкалу	12	4	108							4	120
683	двум ротн. попам с причетом	24	8	216							8	240
684	прапорщ. Якшичу							24	720		24	720
685	порутч. Котову							24	720		24	720
686	прапорщ. Рыбусову							40	1200		40	1200
687	кременч. жителя Волочая	144						48	1296		48	1440
688	оставшей земли											1815
	Итого в 58 округе	1047	301	8127				184	5376		485	
59	4 р. Куколовской											
689	ротной земли	846	282	7614							282	8460
690	всегдашних ротм. лугов											50
691	г. генер. майорше Чертковой							48	1440		48	1440
692	ротмистр. Зерваницкому	18	6	162							6	180
693	девице Прасковье Воейковой									2500		2500
694	г. генер. аншефше Воейковой							48	1440	2500	48	3940
695	ротн. попу с причетом	12	4	108							4	120
696	коллежск. ассесору Корбе							48	1440		48	1440
697	порутч. Степанову	12	4	108				12	360		16	480
698	оставшей земли											2780
	Итого в 59 округе	888	296	7992				156	4680	5000	452	21390
60	5 р. Краснокамянской											
699	ротной земли	846	282	7614							282	8460
700	всегд. ротм. лугов											50
701	ротмистр. Турченковскому							48	1440		48	1440
702	майорше Бастевиковой							48	1440		48	1440

5 Так зазначено в оригіналі. Фактична сума по цій позиції мала б складати 16465 дес.

№	Кому учинены отводы	Под общ. выгон и усадьбу десятин	На роту и ранговых		На мельницы		Под слободы		На развод лесов и садов десятин	Под заводы десятин	ИТОГО	
			дворов	десятин			дворов	десятин			дворов	десятин
	703	оставшей земли										9010
		Итого в 60 округе	846	282	7614			96	2880		378	20400
61		6 р. Попельнастовской										
	704	ротной земли	846	282	7614						282	8460
	705	всегдаш. ротм. лугов										50
	706	подполковн. Гаврилову	30	10	270						10	300
	707	архитектору Неелову						48	1440		48	1440
	708	аудитору Апурину						48	1440		48	1440
	709	оставшей земли										4610
		Итого в 61 округе	876	292	7884			96	2880		388	16300
62		7 р. Дериевской										
	710	ротной земли	846	282	7614						282	8460
	711	всегдаш. ротм. лугов										50
	712	генер. писарю Лядскому		2	60						2	60
	713	аудитору Дериеву	12	4	108		8	240			12	360
	714	писарю Щербине		2	60						2	60
	715	майору Амляшову		8	240						8	240
	716	писарю Пугачевскому		2	60						2	60
	717	порутч. Щербанкиной						24	720		24	720
	718	ротм. Патериллову	18	6	162			24	720		30	900
	719	с.майору Аврамову	18	6	162			24	720		30	900
	720	порутч. Аврамову						24	720		24	720
	721	порутч. Бистрицкому	12	4	108			24	720		28	840
	722	ротм. Леонтовичу						31	930		31	930
	723	оставшей земли										6520
		Итого в 62 округе	906	316	8574			159	4770		475	20820
63		8 р. Мишурнорожской										
	724	ротной земли	846	282	7614						282	8460
	725	всегд. ротм. луговъ										50
	726	прапорщ. Бодяку	12	4	108						4	120
	727	ротм. Устимовичу	18	6	162			48	1440		54	1620
	728	полковн. Адабашу						48	1440	1600	48	3040
	729	ротмистр. Бобыреву	18	6	162			24	720		30	900
	730	порутч. Святодуху	18	4	108						4	120
	731	оставшей земли										4090
		Итого в 63 округе	906	302	8154			120	3600	1600	422	18400
64		9 р. Днепровокамянской										
	732	ротной земли	876	292	7884						292	8760
	733	всегд. подпол. и ротм. лугов										110
	734	ротмистру Гегеле						24	720		24	720
	735	жене ево						24	720		24	720
	736	оставшей земли										8590
		Итого в 64 округе	876	292	7884			48	1440		340	18900
65		10 р. Бородаевской										
	737	ротной земли со всегдашними ранговыми лугами	870	290	7930						290	8700
	738	девице Анне Гавриловой						30	900		30	900
	739	порутчице Работихи	12	4	108						4	120
	740	сотнику Серенкову						7	210		7	210
	741	ротмистру Дику	18	6	162			24	720		30	900
	742	майору Арапову								1440		1440

№	Кому учинены отводы	Под общ. выгон и усадьбу десятин	На роту и ранговых		На мельницы		Под слободы		На развод лесов и садов десятин	Под заводы десятин	ИТОГО		
			дворов	десятин			дворов	десятин			дворов	десятин	
	743	кргсцалм. Плавецкому									1440	1440	
	744	оставшей земли										6090	
		Итого в 65 округе	900	300	8200			61	1830		2880	361	20000 ⁶
66		11 р. Домотканской											
	745	ротной земли	846	282	7614						282	8460 ⁷	
	746	всегд. ротмист. лугов										50	
	747	ротм. Пугачевскому	18	6	162						6	180	
	748	порутч. Яковлеву	12	4	108						4	120	
	749	капит. Касинову									1440	1440	
	750	майору Алексеєву									1440	1440	
	751	подполк. Золотницкому									1440	1440	
	752	оставшей земли										8413	
		Итого в 66 округе	876	292	7884						4320	292	21543
67		12 р. Омелницкой											
	753	ротной земли	846	282	7614						282	8460	
	754	всегд. ротм. лугов										50	
	755	ротм. Ивану Байдаку						24	720		24	720	
	756	недорослю Золотницкому						31	930		31	930	
	757	прапорщ. Фролову						24	720		24	720	
	758	порутч. Табуровичу						48	1440		48	1440	
	759	порутч. Пугачевскому						24	720		24	720	
	760	ротм. Турченевской						24	720		24	720	
	761	ротм. Турченевскому	18	6	162						6	180	
	762	подполк. Тевяшеву						48	1440		800	48	3240
	763	оставшей земли										4120	
		Итого в 67 округе	864	288	7776			223	6690		800	511	20300
68		13 р. Камисаровской											
	764	ротной земли	846	282	7614						282	8460	
	765	всегд. ротм. лугов										50	
	766	оставшей земли										11140	
		Итого в 68 округе	846	282	7614						282	19650	
69		14 роты Жолтенкой											
	767	ротной земли	846	282	7614						282	8460	
	768	всегд. ротм. лугов										50	
	769	оставшей земли										12925	
		Итого в 69 округе	846	282	7614						282	21435	
70		15 р. Зеленской											
	770	ротной земли	846	282	7614						282	8460	
	771	всегд. ротмист. лугов										50	
	772	оставшей земли										4490	
		Итого в 70 округе	846	282	7614						282	13000	
71		16 р. Верблюжской											
	773	ротной земли	846	282	7614						282	8460	
	774	всегд. ротмист. лугов										50	
	775	оставшей земли										7490	
		Итого в 71 округе	846	282	7614						282	16000	

⁶ Так зазначено в оригіналі. Фактична сума по цій позиції має складати 19900 дес.⁷ Тут і в аналогічних позиціях 67-73 округ замість 8460 дес. чисто механічно укладачами проставлена цифра 8640. Фактично у підсумках по полку враховано 8460 дес. ротної землі по кожній із зазначених округ.

№	Кому учинены отводы	Под общий выгон и усадьбу десятин	На роту и ранговых		На мельницы		Под слободы		На развод лесов и садов десятин	Под заводы десятин	ИТОГО	
			дворов	десятин			дворов	десятин			дворов	десятин
72	17 р. Спасовой											
776	ротной земли	846	282	7614							282	8460
777	всегд. ротмист. лугов											50
778	майору Корбе						48	1440			48	1440
779	ротн. кварт. Черному						48	1440			48	1440
780	капит. Черному						48	1440			48	1440
781	кап. Федоровой						24	720			24	720
782	землем. кап. Федорову				4	120					4	120
783	двум губерским писарям		4	120							4	120
784	порутч. Котову	12	4	108							4	120
785	одному субал. афицеру	12	4	108							4	120
786	порутч. Литвинову						34	1020			34	1020
	Итого в 72 округе	870	294	7950	4	120	202	6060			500	15050
73	18 р. В. Каменской											
787	ротной земли	846	282	7614							282	8460
788	всегд. ротм. лугов											50
789	порутч. Миушковичу	12	4	108			48	1440			52	1560
790	пищику Степанову		2	60							2	60
791	порутч. Балке	12	4	108			48	1440			52	1560
792	майору Корбе и его жене	24	8	216			48	1440			56	1680
793	прапорщ. Воронову						48	1440			48	1440
794	порутч. Лисаневичу	12	4	108							4	120
795	оставшей земли											5550
	Итого в 73 округе	906	304	8214			192	5760			496	20480
74	19 р. Староаджамской											
796	ротной земли	870	290	7930							290	8700
797	всегд. май. и ротм. лугов											100
798	ротн. квар. Мишуровскому		1	30							1	30
799	порутч. Пятецкому	12	4	108							4	120
800	под слоб. праввер. Покровскую						100	3000			100	3000
801	порутч. Бережинскому						59	1770			59	1770
802	переводч. Ястрембскому						24	720			24	720
	Итого в 74 округе	882	295	8068			183	5490			478	14540
75	20 р. Новоаджамской											
803	ротной земли	867	289	7803							289	8670
804	всегд. май. и ротм. лугов											100
805	купцу Филипову						1	30			1	30
806	майору Бутовичу и жене его						90	2700			90	2700
807	прапорщ. Купченку	12	4	108			4	120			8	240
808	ротн. попу с причетом	24	8	216							8	240
809	прапор. Колчинскому	12	4	108							4	120
810	ротмистру Волку	18	6	162			4	120			10	300
	Итого в 75 округе	933	311	8397			99	2940 ⁸			410	12370
	а во всем Єлисаветгр. полку	18084	6001	162190	10	300	2236	66906	120	14600	8247	368148
	ИТОГО ВО ВСЕЙ ПРОВИНЦИИ	79447	23308	583111	123	3204	14706	403494	20512½	47188	38137	1428639
	в том числе под государ. слободы						2713	77522				

⁸ Так значено в оригіналі. Фактична сума по цій позиції має складати 2970 дес., а загальний підсумок по 75 округі – 12400 (замість значених 12370 дес.).

Одночасно з картою в Новоросійській губернській канцелярії була укладена також досить об'ємна відомість з розрахунками плати за землю, з якої у межах можливого для потреб цього видання залучена інформація про розмір та час відведення землі, яку для зручності доповнено посиланнями на номери дач, зазначених у таблиці земельних відводів.

Витяг з відомості Новоросійської губернської канцелярії 1775 року щодо земель, відведених у Єлисаветградській провінції під заселення слобід та на інші потреби

¹³⁸ Вedomость учинена в канцелярии Новороссийской губернии сколько с начала учреждения оной губернии по 775 год в которых полках и округах кому именно под слободы государственные, помещичьи, хутора, мельницы, под лес, сады и протчие разведения на сколько дворов числом десятин и когда именно отвод сделан, считая ото дня отводу заселению трех летней срок прошол или будет и сколько до платежа лготы положено, ото дня отводу оной сроки прошли или будут и за колкое время по 775 год поземелных денег, полагая с отводов под государственные слободы по пяти копеек, под мелницы партикулярные по пяти ж копеек, а владелческие слободы и под мельницы вполы, з заводов же партикулярных по три копейки, с помещичьих то ж против того вполы з десятины взыскать следует, значит на обороте генваря "... " дня "1775" году

в которых полках и округах и в каких ротах кому отведено	на что именно	на сколько дворов	число десятин	когда отвод сделан			ПРИМІТКА № відводу на карті 1774 року
				годы	м-цы	числа	
1	2	3	4	5	6	7	8
ЧОРНОГО ГУСАРСКОГО ПОЛКУ							
1 роты шанца Новомиргородского							
под государственную слободу Новую Вись	под слободы	48	1248	765	июня	27	23
помещикам:							
капитану Лудковскому		48	1248	767	февраля	10	9
ему ж Лудковскому	к мельнице	4	104	774	июня	4	
отставному капитану Мелихову	под слободы	48	1248	767	сентября	14	27
подполковнице Шмитше		24	624	769	сентября	19	7
ей же Шмитше		24	624	772	апреля	08	
вахмистру Буличу		24	624	771	ноября	3	25
отставному капитану Крите		48	1248	772	июня	9	13
полковнику князю Баратову		16	416	772	августа	20	28
капитану Вайде	под хутор	1	26	767	декабря	4	32
вахмистру Богиньскому	под слободы	32	832	772	августа	20	29
вахмистру Буниатову		24	624	772	августа	20	30
вахмистру Мелихову		24	624	773	апреля	8	21
капитану Керстичу		24	624	773	мая	1	22
недорослю Маргажичу		22	572	774	мая	28	8
капитанше Лудковской		24	624	774	июня	5	24
лекарю Аксениусу	к мелнице	4	104	774	июня	4	5
купцу Орлову	под сад	-	9	774	февраля	16	6
миргородскому купечеству ***	под выгон	-	1001	774	сентября	1	4
2 роты шанца Пачкавского /Печки/							
капитану Карачону	под слободу	48	1248	767	июня	30	43
ему ж Карачону	к мелнице	4	104	774	сентября	29	
прапорщику Черному	под слободы	24	624	771	июля	15	48
порутчику Николаеву		24	624	771	июля	15	49
капитану Патрину		14	364	772	мая	15	42
прапорщику Шмиту		48	1248	772	мая	19	50
прапорщику Винтелю		48	1248	772	мая	27	40
капитану Акацатову		24	624	774	марта	26	44

	1	2	3	4	5	6	7	8
	порутчице Дуковичевой		24	624	774	сентября	24	46
	капитану Юрию Карачону		24	624	774	сентября	24	47
140зв.	3 роты шанца Петроостровского							
	порутчику Звереву	под слободы	48	1248	767	июля	19	63
	майору Палалову		48	1248	770	июня	21	54
	ему ж Палалову	под сад	-	2	774	мая	16	
	порутчику Сандрикову	под слободы	24	624	770	ноября	8	58
	порутчику Томше		24	624	772	июля	23	56
	отставному пример майору Цветиновичу		24	624	772	июля	5	57
	порутчику Моисееву		24	624	772	августа	20	59
	прапорщику Эрделию		48	1248	774	генваря	13	61
	ему ж Эрделию	под сад	-	26	774	февраля	24	
	4 роты шанца Надлацкого							
	капитану Миклоеву	под слободы	48	1248	770	октября	8	72
	капитану Вукогичу		24	624	772	декабря	14	69
	капитану Иванову		24	624	764	сентября	18	70
	ему ж Иванову		24	624	772	июля	10	
	порутчику Иванову		48	1248	772	июля	10	71
	майорше Ивановой		48	1248	772	сентября	8	77
	порутчику Никитину		24	624	770	октября	10	74
	секунд майору Крестичу		24	624	773	апреля	27	68
141зв.	порутчице Ивановой		20	520	774	генваря	27	78
	лекарю Аксениусу		24	624	774	мая	31	73
	5 роты шанца Каниболоцкого							
	капитану Живановичу	под слободы	24	624	764	октября	24	89
	лекарю Аксениусу		24	624	772	сентября	2	87
	капитану Ивану Никорице		48	1248	772	декабря	11	88
	отставному капитану Бурцаву		48	1248	772	декабря	11	85
	отставному капитану Андрею Никорице		48	1248	772	декабря	11	90
	отставному капитану Тимофею Никорице		48	1248	772	декабря	11	86
	отставному прапорщику Никитину		24	624	771	мая	1	82
	6 роты шанца Семлецкого							
	отставному капитану Ивану Карачону	под сад	-	26	771	мая	11	95
	ему ж Карачону	к мельнице	1	26	773	августа	9	
	сыну его недорослю	под слободу	48	1248	774	марта	31	100
	майору Захарову	к мельнице	4	104	774	апреля	1	94
	ему ж Захарову	под слободы	24	624	774	апреля	11	
	отставному майору Эрделию		24	624	774	апреля	11	96
	отставному майору Роду		48	1248	774	мая	12	97
	майору Гиржеву		48	1248	774	апреля	1	99
142зв.	7 роты шанца Архангельского							
	подполковнику Серезлию	под слободы	48	1248	767	июля	30	113
	отставному ротмистру Иванченку		8	208	768	июля	7	106
	майору Мацкову		48	1248	768	сентября	6	107
	священнику Садоцкому	к мельнице	3	78	768	сентября	6	108
	ему ж Садоцкому		1	26	774	сентября	9	
	подполковника Серезлия сыну недорослю	под слободы	48	1248	770	октября	10	114
	отставному капитану Карачону		20	520	771	мая	11	104
	ему ж Карачону		28	728	773	августа	9	
	ему ж Карачону	под лес		156	774	апреля	3	
	порутчику Сабову	под слободу	24	624	774	февраля	5	109

	1	2	3	4	5	6	7	8
	8 роты шанца Мортонского							
	полковому квартирмейстеру Булацелю	под слободы	24	624	767	мая	12	126
	подполковнику Булацелю		28	728	771	октября	5	120
	ему ж Булацелю		20	520	774	апреля	11	
	капитану Патрину		24	624	772	мая	31	127
	полковому квартирмейстеру Нечаю		24	624	772	сентября	2	123
143зв.	порутчику Ларию		48	1248	774	марта	16	119
	капитану Петру Ларию		48	1248	774	марта	16	121
	ему ж Ларию	к мельнице	4	104	774	марта	16	
	прапорщику Флоре	под слободы	24	624	774	марта	16	124
	капитанше Лариевой		48	1248	774	марта	16	125
	9 роты шанца Панчовского							
	отставному майору Чорбе	под слободу	48	1248	770	сентября	28	136
	ему ж Чорбе	к мельнице	2	52	774	генваря	25	
	сыну его вахмистру Петру Чорбе	под слободы	48	1248	770	сентября	28	133
	прапорщику Федору Чорбе		48	1248	770	октября	20	137
	капитану Каптиховскому		24	624	771	декабря	14	134
	порутчику Гребенкину		24	624	773	июня	12	135
	капитанше Ковалевской		24	624	773	мая	28	138
	капитанше Каптиховской		24	624	773	мая	28	139
	прапорщику Керстичу		24	624	773	мая	28	140
	прапорщику Боянову		12	312	773	июля	9	130
	гарнизонному майору Петринию		12	312	774	сентября	7	131
144зв.	10 роты шанца Канижского							
	помещикам:							
	майору Дебрецинию	под слободы	21	546	768	июля	1	156
	ему ж Дебрецинию		27	702	772	мая	1	
	ему ж Дебрецинию	под развод леса		127½	772	мая	1	
	польскому шляхтичу Кричановскому	под слободы	24	624	770	марта	17	159
	ему ж Кричановскому		24	624	770	ноября	3	
	вахмистру Петру Дебрецинию		25	650	772	мая	1	158
	порутчику Миронову		24	624	772	мая	19	151
	капитану Боровкову		24	624	772	мая	31	149
	порутчице Лазаревой		24	624	772	июня	16	147
	порутчику Крижановскому		24	624	773	апреля	30	148
	недорослю Бастевикову		24	624	774	мая	24	150
	капитанше княгине Баратовой		24	624	774	апреля	4	154
	11 роты шанца Сентовского							
	майору Лбову	под слободы	48	1248	764	апреля	19	166
	отставному капитану Вишнякову		3	78	767	декабря	23	175
	отставному капитану Павлову		24	624	768	сентября	11	168
	ему ж Павлову		20	520	773	апреля	22	
145зв.	секунд майору Стоинову		14	364	769	декабря	20	165
	волошину Заенчковскому		4	104	770	марта	12	163
	капитану Марьяновичу		48	1248	770	марта	12	164
	ротмистру Михалче		48	1248	770	августа	22	171
	прапорщику Трофимову		24	624	770	июня	18	174
	ему ж Трофимову	к мельнице	4	104	774	сентября	3	
	порутчику Поклетарю	под слободы	24	624	773	апреля	20	167
	порутчику Потлогу		14	364	773	апреля	22	169

	1	2	3	4	5	6	7	8
	12 роты шанца Вуковарского							
	отставному капитану Вишнякову	под слободы	21	546	767	июня	22	189
	ему ж Вишнякову		24	624	769	сентября	13	
	капитану Доне		46	1196	767	мая	12	186
	ему ж Доне		2	52	773	апреля	9	
	майору Тотовичу		23	598	767	мая	29	187
	ему ж Тотовичу		25	650	774	сентября	25	
	полковнику Увалову		48	1248	769	августа	4	188
	капитану Селевину		48	1248	772	декабря	22	181
	капитану Станковичу		24	624	773	июня	13	179
	капитану Федорову		48	1248	773	апреля	9	183
	прапорщику Ангелову	под хутор	5	<u>150</u>	774	сентября	6	182
146зв.	13 роты шанца Федварского							
	отставному порутчику Андронакию Доне	под слободы	48	1248	767	августа	7	199
	подполковнице Михалчиной		48	1248	767	августа	9	200
	майорше Тяшкиной		17	442	767	августа	9	201
	ей же Тяшкиной		1	26	774	сентября	3	
	порутчику Семенову		48	1248	772	марта	22	194
	отставному порутчику Георгию Доне		24	624	772	марта	24	203
	секунд майору Черникову		48	1248	772	июня	18	205
	прапорщику Антонову		26	676	772	июня	14	193
	майорше Черниковой		14	364	774	сентября	3	202
	майорше Сухановой		24	624	774	сентября	3	204
	14 роты шанца Суботицкого							
	отставному майору Тодоровичу	под слободы	30	780	770	апреля	23	217
	ему ж майору Тодоровичу		18	468	772	октября	8	
	отставному майору Георгиеву		33	<u>856</u>	765	мая	14	211
	ему ж Георгиеву		15	390	772	октября	8	
	майору Экскузовичу		24	624	767	мая	12	210
147зв.	секунд майору Черникову		40	1040	768	мая	29	214
	секунд майору Максиму		48	1248	768	августа	24	218
	форшмейстеру Александрову		48	1248	771	марта	26	209
	порутчику Экскузавичу		24	624	773	мая	6	215
	майору Арапову		48	1248	773	мая	6	219
	порутчику Юрьеву		12	312	773	мая	6	216
	15 роты шанца Цыбулевского							
	отставному пример майору Михаиловичу	под слободы	150	3900	764	декабря	1	226
	полковнице княгине Баратовой		48	1248	765	августа	5	223
	отставному майору Михаиловичу		33	858	767	февраля	28	226
	прапорщику Потлогу	к мельнице	4	104	767	мая	31	229
	недорослю Перележибокову	под мельницы	4	104	767	мая	31	
	ему ж Перележибокову		4	104	772	августа	9	228
	священнику Андрееву	к хутору	4	104	768	июля	18	227
	капитану Васе Родиичину	под слободы	24	624	770	июня	4	225
	полковнику князю Баратову		32	832	770	июня	6	224
	порутчику Кушнеру		16	416	768	июля	17	232
	капитану Арсе Родиичину	под мельницу	4	104	774	июня	20	230
148зв.	16 роты шанца Машоринского							
	под государственную слободу Гончарскую	под слободы	48	1248	766	ноября	17	237
	помещикам:							
	порутчику Требинскому		48	1248	766	декабря	12	241

	1	2	3	4	5	6	7	8
	прапорщику Требинскому		16	416	766	декабря	12	239
	польскому полковнику Мервинскому		48	1248	767	мая	14	242
	майору Пищевичу		24	624	771	июля	16	243
	под государственную раскольничью слободу Знаменскую		125	3250	772	октября	4	238
	помещикам: прапорщику Станишину		24	624	772	октября	6	240
	ЖОЛТОГО ГУСАРСКОГО ПОЛКУ							
	1 роты шанца Крюковского							
	дочери кригсцолмейстера и депутата Плавецкого	под слободы	38	988	768	июня	2	265
	полковому квартирмейстеру Черткову		34	884	767	июня	12	253
	обер аудитору Плотникову		28	728	770	ноября	22	270
	полковому квартирмейстеру Черткову		14	364	771	июля	6	253
	садовому мастеру Шалгамеру		24	<u>728</u>	770	ноября	23	268
	ему ж Шалгамеру	под сад	-	44	772	августа	22	
149зв.	2 роты роты шанца Табуришского							
	отставному капитану Баде Николаеву	под слободы	23	598	766	мая	1	282
	полковнице Зверевой		36	936	767	декабря	6	287
	земскому камисару Грачову		14	364	767	марта	6	281
	недорослю Науму Звереву	под слободу	8	208	772	марта	31	279
	ему ж Звереву	к мельнице	4	104	772	марта	31	
	ему ж Звереву	под слободу	30	780	772	июня	22	
	3 роты шанца Крыловского							
	полковнику Пищевичу	под слободы	46	1196	765	февраля	7	305
	ему ж Пищевичу		16	416	771	февраля	18	
	под государственную слободу Золотаревку		150	3900	765	марта	17	307
	шанца криловского купцам	под усадьбу	-	36	765	марта	17	298
	им же купцам***	для сенокосу	-	1320	769	июня	27	
	генеральному писарю Погребному	под слободы	30	780	768	мая	15	306
	подполковнику Хорвату		48	1248	767	июня	1	299
	сыну его недорослю		24	624	773	февраля	12	300
	купцу Турченинову	к пильной мельнице	-	2	770	августа	7	297
	купцу Масленикову	под сад	-	104	765	июня	3	294
150зв.	4 роты шанца Каменского							
	порутчику Георгиеву	под слободу	24	624	768	мая	2	321
	ему ж	под сад		4	768	мая	2	
	отставному прапорщику Челебию	под слободы	24	624	768	мая	4	320
	капралу Леонтовичу		48	1248	768	мая	6	319
	вахмистру Максиму Турунже		35	910	768	мая	8	318
	генеральному писарю Леонтовичу		24	624	770	ноября	29	322
	вахмистру Петру Турунже		24	624	774	августа	1	317
	5 роты шанца Земунского							
	коллежскому.ассесору князю Кудашеву	под слободы	55	1430	765	марта	2	327
	ротмистра Флоринского дочери		24	624	767	октября	4	330
	ей же Флоринской		24	624	774	генваря	19	
	майору Флоринскому		29	754	770	октября	3	331
	девице Прасковье Воейковой		48	1248	772	июня	4	325
	ей же Воейковой	под развод леса		136	773	октября	9	
	капитану князь Манвелову	под слободы	24	624	772	декабря	15	328
	вахмистру Петрову		24	624	773	сентября	5	329

	1	2	3	4	5	6	7	8
	6 роты шанца Павлишского							
	капитану Касинову	под слободы	48	1248	767	апреля	28	334
151зв.	капитанше Касиновой		48	1248	771	августа	5	335
	отставному капитану Стратиновичу		24	624	772	марта	31	341
	ротмистру Лашкареву		48	1248	772	апреля	4	336
	аудитору Петрову		24	624	772	апреля	3	339
	отставному майору Мержанову		24	624	772	апреля	3	340
	майору Сентянину		24	624	773	июня	14	338
	7 роты шанца Чонградского							
	купцу Масленикову	к мельницам	4	104	765	июня	3	346
	купцу Алейникову		4	104	766	мая	12	344
	купцу Бондареву	к мельнице под сад	4 -	104 104	768	февраля	5	345
	майору Ангелову	под слободы	38	988	766	мая	17	351
	ему ж Ангелову		12	312	771	ноября	10	
	под слободу государственную Никольскую раскольничью		60	1560	766	сентября	7	355
	капитанше Поповичевой		48	1248	767	мая	20	354
	капитану Кахову		24	624	774	сентября	15	350
152зв.	8 роты шанца Вершацкого							
	под слободу государственную Иванковцы	под слободы	228	5928	764	марта	15	371
	под слободу государственную раскольничью Плоскую		110	2860	764	декабря	1	372
	помещичьи:							
	шляхтичу Иваницкому		12	312	767	июля	27	370
	майорше Араповой		24	624	768	сентября	11	359
	майору Мержанову	к мельницам	8	208	774	апреля	30	360
	майору Корбе		4	104	774	сентября	24	358
	9 роты шанца Глинского							
	полковнику Лизандрову	под слободы	48	1248	765	февраля	20	376
	вахмистру Арсению Чорбе		29	754	766	мая	17	377
	лекарю Лангу		23	598	767	августа	11	387
	капитану Петру Чорбе		48	1248	769	марта	12	379
	прапорщику Ивану Чорбе		24	624	769	сентября	18	378
	секунд майору Накавалкину и двум дочерям кригс цалмейстера Плавецкого		135	3510	768	мая	1	384
	ево ж Плавецкого дочери одной в добавок		10	260	774	сентября	11	
	полковнику Фричу		48	1248	768	мая	3	375
	прапорщ. Якшичу		4	104	770	ноября	25	383
153зв.	10 роты шанца Сомборского							
	капитану Пантазию	под слободы	48	1248	768	июня	27	393
	капитану Грандафилову		42	1092	767	июля	25	397
	капитанше Здрахлиной		42	1092	767	июля	26	401
	капитану Раничу		24	624	767	июля	27	394
	порутчику Михайлову		24	624	772	апреля	4	400
	капитана Пантазия сыну недорослю		48	1248	773	марта	4	395
	другому ево ж сыну		24	624	773	марта	4	396
	бригадиру Рейнголту		24	624	774	мая	3	392
	порутчику Драгитеву		24	624	773	мая	31	399
	порутчику Грандафилову		24	624	773	июня	25	398

	1	2	3	4	5	6	7	8
	порутчику Попову		12	312	774	августа	6	389
	порутчику Раничу		12	312	774	августа	6	390
	прапорщику Лупулу		8	208	774	августа	6	391
	11 роты шанца Дмитровского							
	под слободы государственные:	под слободы						
	раскольничью Плоскую		57	1488	767	февраля	6	409
	малороссийские:	Веселой Кут	62	1612	767	февраля	6	405
		Тонконоговку	30	780	767	февраля	6	404
154зв.	под слободу Юховку		33	858	767	февраля	6	407
	пример майору Хорвату		30	780	767	августа	26	411
	ему ж Хорвату		18	468	772	ноября	15	
	капитанше Федоровой	под хутор	2	52	768	июня	14	413
	порутчику Дмитрию Черткову	под слободы	48	1248	771	апреля	19	417
	прапорщику Черничу		24	624	772	сентября	28	418
	отставному порутчику Иванову		6	208	772	октября	4	416
	отставному прапорщику Алексину	к мельнице	4	104	772	октября	5	420
	вахмистру Замше	под слободы	6	156	772	декабря	12	415
	капитану Ильину		24	624	774	мая	3	408
	12 роты шанца Бечия							
	отставному секунд майору Станоеву	под слободу	48	1248	770	сентября	22	425
	ему ж Станоеву	к мельнице	4	104	772	мая	1	
	капитану Жигитю	под слободы	42	1092	771	июня	25	426
	порутчику Продановичу		24	624	772	марта	14	429
	вахмистру Корнелиусу		48	1248	772	марта	14	430
	подполковнице Чоботаевой		48	1248	772	июня	15	427
	капитану Радуловичу	под развод леса	-	156	774	сентября	25	424
155зв.	13 роты шанца Вараждинского							
	депутату Морозу	под слободы	20	520	767	июня	20	440
	подполковнику Чоботаеву		48	1248	770	февраля	23	438
	майору Шошину		48	1248	770	сентября	22	435
	прапорщику Руденку		48	1248	773	июня	17	434
	капитану Иванову		48	1248	771	мая	5	436
	порутчику Родзянке		2	52	772	февраля	17	441
	14 роты шанца Глоговацкого							
	майору Марковичу	под слободы	24	624	766	мая	26	451
	ему ж Марковичу		24	624	768	июля	21	
	капитану Фурману		48	1248	771	мая	14	453
	недорослю Лангу		32	832	771	мая	22	452
	капитану Сафроньеву		24	624	772	марта	21	450
	вахмистру Занфилову		24	624	772	марта	21	449
	капитану Вуичу		24	624	773	октября	30	448
	ему ж Вуичу		4	104	774	генваря	25	
156зв.	15 роты шанца Яновского							
	капитану Боровскому	под слободы	42	1092	767	июня	8	462
	переводчику Дементьеву		48	1248	768	октября	20	461
	майору Алексеєву		21	546	767	июня	8	463
	капитану Бутовскому		42	1092	771	октября	3	460
	отставному капитану Бондареву		12	312	771	октября	10	458
	сыну его недорослю		12	312	771	октября	10	459
	порутчику Негрину		12	312	771	октября	16	456
	аудитору Прокоповичу		12	312	771	октября	29	457

1	2	3	4	5	6	7	8	
генеральному писарю Погребному	под развод леса	-	80	771	мая	5	464	
16 роты шанца Шолмошского								
под слободы государственные:	Галаганову	под слободы	96	2496	764	июля	16	471
	Калантаеву		130	3380	766	июля	21	467
помещицы:	капитану Вуичу	под хутор	4	104	774	марта	26	468
МОЛДАВСКОГО ГУСАРСКОГО ПОЛКУ								
2 роты шанца Выского								
капитану Костентинову	под слободы	24	720	771	генваря	31	480	
порутчику Соловкову		24	720	773	апреля	27	483	
секунд майору Лобову		48	1440	773	сентября	18	479	
капитанше Стратимировичевой		24	720	774	сентября	1	482	
4 роты шанца Черно Ташлыцкого								
полковнику Звереву*	под слободу	48	1440	771	мая	1	492	
лекарю Шарафетову*	к мельнице	6	180	774	сентября	6	491	
5 роты шанца Терновского								
подполковнику Маркову	под слободы	48	1440	771	мая	8	501	
отставному сотнику Костентинову		24	720	772	июля	9	496	
секунд майору Чуровскому		24	720	773	генваря	12	497	
капитану Беженуце		24	720	773	сентября	7	504	
порутчику Грекулу		24	720	773	сентября	19	502	
порутчику Фурдаю		24	720	773	сентября	20	503	
6 роты шанца Ингульского								
подполковнику Михалче	под слободу	25	750	767	сентября	7	510	
ему ж Михалче	к мельнице	2	60	774	сентября	2		
порутчику Сазонову	под слободы	14	420	768	августа	8	508	
ему ж Сазонову		34	1020	770	марта	17		
сыновьям ево, порутчика Сазонова		33	990	770	августа	14	509	
7 роты шанца Добрянского								
капитану Адобашу*	под слободу	48	1440	772	июля	7	513	
8 роты шанца Синюхобродского								
адыютанту Купчинскому*	под слободы	48	1440	771	ноября	4	517	
отставному майору Ставровичу*		48	1440	774	генваря	13	518	
9 роты шанца Липняшского								
капитану Соколову	под слободы	24	720	773	августа	12	523	
капитану Ботузателю		24	720	774	генваря	13	524	
капитанше княгине Баратовой		24	720	774	сентября	7	525	
10 роты шанца Плетеноташлыцкого								
капитану Талиану*	под слободы	24	720	774	июля	1	531	
капитану Александрову*		18	540	774	июля	1	529	
13 роты шанца Гишковского								
майору Фонинскулю	под слободу	48	1440	774	сентября	5	542	
14 роты шанца Грузского								
капитану Иванову	под слободу	24	720	770	декабря	12	550	
отставному сотнику Кошевскому	под хутор	5	150	770	июля	15	551	
генеральному писарю Погребному	под слободы	24	720	773	февраля	5	558	
недорослю Бутовичу		24	720	773	октября	23	556	
купцу Никулину		1	30	773	мая	18	553	
порутчику Молчану		24	720	774	апреля	26	557	
отставному прапорщику Макалюгину		24	720	774	июня	2	546	
капитану Стратимировичу		24	720	774	сентября	1	547	

1	2	3	4	5	6	7	8
159зв.	ЕЛИСАВЕТГРАДСКАГО ПИКИНЕРНОГО ПОЛКУ						
1 роты Мурзинской							
секунд майору Мамошину	под слободы	48	1440	772	апреля	24	654
порутчику Хилченку		24	720	772	июня	2	650
вахмистру Степану Дмитриеву		24	720	772	июня	26	656
капитану Стройникову		18	540	772	июня	26	657
майору Лисаневичу		24	720	773	февраля	23	653
ему ж Лисаневичу		24	720	774	мая	30	
ротмистру Ильяшевичу		24	720	774	марта	22	651
депутату Морозу	к мельнице	2	60	774	июля	2	652
вахмистру Осипу Федорову	под развод леса	-	120	774	сентября	12	655
2 роты Бешковской							
прапорщику Чечелю*	под слободы	28	840	769	сентября	7	671
майору Звенигородскому*		30	900	767	сентября	1	673
порутчику Звенигородскому*		15	450	767	сентября	1	674
капитанше Стройниковой*		22	660	772	июня	26	669
капитану Радуловичу*		28	840	774	июля	1	670
ему ж Радуловичу*	к мельнице	4	120	774	июля	1	
порутчику Пиваровичу*	под слободы	24	720	774	июля	1	672
ротмистру Зерваницкому*		12	360	773	июня	21	675
160зв.	прапорщ. Сабову*	48	1440	774	сентября	26	676
вахмистру Тимофееву*		24	720	774	сентября	26	677
3 роты Аврамовской							
ротмистру Аврамову	под слободы	24	720	772	марта	21	681
ему ж Аврамову		24	720	772	октября	9	
кремечуцкому жителю Волочаю		48	1440	772	марта	21	687
прапорщику Рыбусову		40	1200	772	марта	21	686
прапорщику Якшичу		24	720	772	марта	14	684
прапорщику Котову		24	720	774	сентября	13	685
4 роты Куколовской							
госпоже генерал аншефше Воейковой	под слободы	48	1440	767	августа	7	694
отставному порутчику Степанову		12	360	771	мая	22	697
госпоже генерал майорше Чертковой		48	1440	774	августа	3	691
коллежскому ассесору Корбе		48	1440	774	сентября	21	696
5 роты Краснокаменской							
ротмистру Турчановскому*	под слободы	48	1440	770	июля	15	701
майорше Бастевиковой*		48	1440	774	сентября	20	702
6 роты Попельнастовской							
аудитору Апурину*	под слободы	48	1440	773	декабря	30	708
архитектору Неелову*		48	1440	774	сентября	10	707
161зв.	7 роты Деревской						
порутчику Бистрицкому	под слободы	24	720	772	апреля	30	721
майору Авраменку		24	720	772	августа	7	719
порутчице Щербаковой		24	720	772	августа	10	717
порутчику Аврамову		24	720	773	марта	1	720
ротмистру Леонтовичу		31	930	774	марта	22	722
ротмистру Патериллову		24	720	773	апреля	22	718
аудитору Дереву		8	240	773	мая	19	713
8 роты Мишурнорожской							
полковнику Адабашу*	под слободы	48	1440	767	июня	30	728

1	2	3	4	5	6	7	8
ротмистру Устимовичу*		48	1440	773	апреля	22	727
ротмистру Бобыреву*		24	720	773	маія	18	729
9 роты Днепровскокаменской							
ротмистру Гегеле	под слободы	24	720	772	генваря	1	734
жене ево		24	720	772	генваря	1	735
10 роты Бородаевской							
ротмистру Дику	под слободы	24	720	772	июля	9	741
отставному сотнику Серенку		7	210	772	июля	13	740
девице Анне Гавриловой		30	900	773	апреля	30	738
12 роты Омельницкой							
ротмистра Турчановского жене*	под слободы	24	720	772	генваря	1	760
порутчику Пугачевскому*		24	720	773	октября	11	759
подполковнику Тевяшеву*		48	1440	774	маія	4	762
порутчику Табуровичу*		48	1440	774	сентября	3	758
ротмистру Бойдаку*		24	720	774	сентября	27	755
недорослю Золотницкому*		31	930	774	сентября	27	756
прапорщ. Фролову*		24	720	774	сентября	27	757
17 роты Спасовой							
капитану Церну*	под слободы	48	1440	772	маія	23	780
порутчику Литвинову*		34	1020	772	маія	23	786
майору Корбе*		48	1440	774	июля	3	778
ротному квартирмистру Черному*		48	1440	774	сентября	25	779
капитанше Федоровой*		24	720	774	сентября	25	781
землемер капитану Федорову*	к мельнице	4	120	773	июля	2	782
18 роты Вершино Каменской							
порутчику Миушковичу**	под слободы	48	1440	773	маія	19	789
порутчику Балке**		48	1440	774	июля	28	791
майору Корбе и ево жене**		48	1440	774	июля	28	792
прапорщику Воронову**		48	1440	774	сентября	14	793
19 роты Ново Аджамской*							
под государственную слободу Покровскую*	под слободы	100	3000	765	февраля	20	800
порутчику Бережинскому*		59	1770	771	сентября	16	801
прапорщику Ястрембскому*		24	720	774	сентября	6	802
20 роты Старо Аджамской							
пример майору Бутовичу	под слободы	48	1440	767	июня	25	806
жене ево Бутовича		42	1260	773	июня	20	
прапорщику Купченку		4	120	773	июня	22	807
ротмистру Волку		4	120	774	маія	19	810
купцу Филипову	под хутор	1	30	773	марта	4	805
ГОСУДАРСТВЕННЫХ ОКРУГ							
1-й Злинской							
под слободу раскольничью Злынку*	под слободу	500	15000	764	апреля	17	565
3-й крепостной Елисаветградской							
купцу Ивану Масленикову*	к мельнице	4	120	764	апреля	17	605
ему ж Масленикову*	под сад	-	120	764	маія	18	
майору Черникову*	под слободу	8	240	767	апреля	14	598
ему ж Черникову*	под сад	-	6	774	октября	9	
купцу Никите Масленикову*	к мельнице	4	120	767	ноября	10	600

* На карті провінції 19 рота з відповідними відводами землі показана як Староаджамська, а 20 – Новоаджамською.

1	2	3	4	5	6	7	8
ему ж Масленикову*	под сад		156	767	ноября	10	
164зв. садовому мастеру Арнауту*	под слободы	24	720	770	октября	18	591
майору Маркварту*		12	360	767	апреля	22	611
ему ж Маркварту*		12	360	771	апреля	29	
капитану Гущину*		12	360	767	сентября	4	579
ему ж Гущину*		12	360	770	декабря	1	
майору Грачову*		24	720	770	апреля	22	604
секунд майору Черняковскому*		24	720	770	декабря	4	585
ему ж Черняковскому*		24	720	773	апреля	27	
секунд майору Казаринову*		24	720	771	июня	20	586
подполковника Гессия детям*		48	1440	770	сентября	8	573
полковнику Дувингу*		48	1440	772	маія	1	580
ему ж Дувингу*	под сад	-	12	774	сентября	13	
подпорутчику Турину*	под слободы	24	720	772	июня	10	574
земскому камисару капитану Лбову*		24	720	772	сентября	20	571
купцу Сушилину*	к двум мельницам	8	240	764	генваря	26	581
ему ж Сушилину*	под сад	-	60	764	генваря	26	
ему ж Сушилину*	под сад	-	60	774	сентября	11	
165зв. капитану Алейникову*	под слободу	8	240	772	марта	28	590
елисаветградскому купечеству***	под выгон	-	4300	774	сентября	1	567
шляхтичу Стремславскому*	под слободы	48	1440	774	сентября	10	569
купцу Греченку*		7	210	773	июля	19	572
капитанше Мухортовой*		24	720	774	июля	25	575
прапорщику Куприянову*		24	720	774	марта	11	576
лекарю Лау*		24	720	774	марта	4	577
альютанту Овсяникову*		20	600	773	сентября	20	578
вахмистру Казаринову*		24	720	773	апреля	30	583
майорше Черняковской*		24	720	773	октября	27	584
купцу Масленикову*	под сад	-	25	774	июля	16	597
капит. Федоровой*	под слободу	24	720	774	сентября	18	601
канцеляристу Саренкову*	к мелнице	4	120	768	маія	16	602
отставным гусарам*	под слободы	19	570	765	июня	15	603
магистратским обывателям*		48	1440	774	апреля	25	607
порутчику Бережинскому*		24	720	774	сентября	9	608
плац майору Бородкину*	под сады	-	10	773	декабря	17	609
майору Глушкову*		-	19	773	октября	19	592
прапорщику Ковинову*		-	19	773	октября	17	593
166зв. купцу Пашутину*		-	14	773	октября	17	595
купцу Красноглазову*		-	17	773	октября	17	596
майору Бутовичу*	в добавок к слободской	2	60	773	октября	10	599
купцу Антипову*	под хутор	1	30	765	апреля	30	610
4-й Калиновской							
под государственную раскольничью слободу Калиновку*	под слободы	150	4500	764	сентября	24	613
под государственную раскольничью слободу Клиницы*		200	6000	764	сентября	24	615
майору Бутовичу*	к мельницам	4	120	767	июня	25	616
купцу Иванку*		4	120	764	марта	1	614

	1	2	3	4	5	6	7	8
5-й Красноярской								
под слободу государственную раскольничью Красноярскую*	под слободы	500	15000	764	марта	15	618	
6-й Зыбкой								
господину генерал майору Чорбе	под слободы	28	840	766	мая	1	627	
под государственную раскольничью слободу Зыбку		200	6000	766	июня	13	620	
под государственную слободу Онофрееву		96	2880	768*			632	
капитана Касинова дочери		48	1440	773	августа	20	624	
капитану Камбурлию		38	1140	774	июня	12	626	
капитану Касинову		13	390	771	июля	30	629	
подполковнику Плотникову		25	750	774	сентября	24	630	
порутчику Ракицкому		50	1500	774	сентября	24	631	
ротмистру Байдаку		48	1440	771	июля	30	625	
прапорщ. Блажковой		24	720	771	июля	30	628	
7-й Купьеватовской								
подполковнику Гаврилову	под слободы	48	1440	766	июня	18	637	
капитанше Турунжиной		48	1440	766	сентября	7	633	
порутчику Дуковичу		48	1440	770	июня	24	634	
прапорщику Гаврилову		48	1440	770	октября	2	639	
майору Флоринскому		19	570	770	октября	3	642	
недорослю Золотницкому		17	510	772	июня	22	644	
недорослю Арапову		48	1440	774	сентября	11	635	
вахмистру Джарскому		24	720	772	сентября	11	636	
прапорщику Васильеву		48	1440	766	июня	18	638	
подполк. Золотницкому		48	1440	774	генваря	15	640	
полковнице Балабиной		48	1440	774	генваря	15	641	
полковнику Балабину		48	1440	773	июля	15	645	
Итого во всей Єлисаветградской провинции		14847	419405 ½					

Кригсцолмейстер и депутат Андриан Плавецкий; подполковник Владимир Золотницкий; секунд майор Егор Арапов.

По листам скрепил: в должности секретарской капитан Максим Ракицкой.

Свидетельствовал: Павел Леонтович.

РГАДА, ф. 16, оп. 1, д. 796, ч. 3, лл. 138-169. Витяг.

Приведений витяг містить лише частину інформації з відомості, що стосується призначення, розміру, часу відведення землі та відмітки щодо відмінностей у застосуванні пільгових термінів до початку платежів. Переважно пільга з платежів надавалася на шестирічний термін. Застосовувався також восьми- і десятирічний термін. Зокрема, у витягу окремими символами позначені прізвища

* Конкретна дата щодо Онофрїївки не зазначена. У примітці, яку вміщено на місці відомостей про відведення землі, про завершення пільгових термінів на заселення та початок платежів сказано: "Оной слободы жители до 768 году платили з двора, считая в каждом дворе четыре семьи, по десять рублей, а с 768 года следует с 96 платит по числу отведенной земли с десятины по пяти копеек". Виходячи з інформації, зазначеної у подальших частинах відомості, які у витягу з документа нами опущено, від жителів Онофрїївки загальна сума плати за користування землею станом на 31 січня 1775 року склала 1008 руб. (без копійок), що за проведеними розрахунками свідчить про її отримання за повний семирічний безпільговий термін користування землею, тобто починаючи з 1 лютого 1768 року. За довідкою Новоросійської губернської канцелярії від 1 грудня 1774 року про землі, слободи, хутори і млини колишнього командира Нової Сербії генерала І.Хорвата, на підставі сенатського указу від 14 жовтня 1754 року під слободу Онофрїївку, на яку претендували спадкоємці Хорвата, за тогочасними новосербськими картами раніше було відведено 2100 десятин землі (РГАДА, ф. 16, оп. 1, д. 797, ч. 4, л. 11 об.). Не виключено, що у 1768 році кількість відведеної під Онофрїївську слободу землі було дещо збільшено при її передачі після арешту І.Хорвата, як і його другої слободи Висі, під казенний нагляд. Землі ще однієї Хорватової слободи у Крюківській окрузі – Білецьківки – дістались у власність полковому квартирмейстру Молдавського гусарського полку М.Черткову.

власників земельних ділянок, які мали восьмирічний (*) та десятирічний (**) пільговий термін до початку платежів, або й безпільгові відводи (***) , що надавалися переважно для купців.

Крім того, у відомості приведені розрахункові дані про дату завершення трьохрічного строку, що відводився для заселення відведеної землі (з зазначенням окремо дат у випадку, коли такі строки минули чи мають наступити), про кількість років від дня відведення землі до початку платежів та час завершення вказаного пільгового терміну (також окремо зазначені строки, що минули або мають наступити), про час (у роках, місяцях і днях) за який станом на 1775 рік мали бути утримані платежі, а також про їхню суму (в руб. і коп.) з розрахунку за десятину 5 коп. з державних і 2,5 коп. з поміщицьких земель, які в цілому є похідними від дати відведення землі і фактично не впливають на повноту передачі змісту документа.

В цілому відомість 1775 року містить інформацію про 476 земельних відводів, які з урахуванням ділянок, наданих одним і тим же власникам, на карті 1774 року знайшли відображення у 418 пронумерованих дачах (58 із наданих окремо відводів показані поєднаними у складі 54 таких дач). Щодо решти земельних дач (392 із 810), майже половина стосується відведення рангових земель офіцерам та іншим чинам (в розрахунку на заселення від 1 до 8 дворів, всього 187 дач), 15 – земельні ділянки під заводи, зазначені під відокремленими номерами (серед усіх дач нараховувалося 29 таких відводів*), 68 відводів призначалося для поселення ротних слобід, ще 48 – для випасу казенних коней у гусарських полках, 20 – під ротмістрські луки у пікінерних ротах, 4 дачі перебували під державними лісами, садом та виноградником, 1 – під монастирським поселенням з садом, 49 занумерованих ділянок вважалися нерозподіленими державними пустками.

Аналогічна відомість, складена на початку 1773 року, у свій час була використана Н.Полонською-Василенко для підрахунку хронології земельних роздач у Єлисаветградській провінції за 1764-1772 роки*, окремі показники якого мають суттєві відмінності порівняно з даними, що наведені у із відомості 1775 року.

Всього відведено по роках	За даними відомості 1775 року								За розрахунками Н.Полонської-Василенко					
	під слободи		під млини		під ліс і сади		Разом		під слободи		під заводи		Разом	
	дач	десятин	дач	десятин	дач	десятин	дач	десятин	дач	десятин	дач	десятин	дач	десятин
1764	11	58180	3	480	2	180	16	58840	11	12138	1	120	12	12258
1765	11	14762	1	104	1	104	13	14970	18	18374			18	18374
1766	14	21976	1	104			15	22080	24	14792	8	12106	32	26898
1767	46	40302	4	448	1	156	51	40906	55	49818	22	26565	77	76383
1768	23	22462	3	302	2	108	28	22872	29	19745	11	12225	40	31970
1769	8	6892					8	6892	18	17970	4	4897	22	22867
1770	38	33856	1	2			39	33858	22	15128	2	1200	24	16328
1771	34	27388			2	106	36	27494	31	30678	3	4959	34	35637
1772	83	67664	4	416	2	171,5	89	68251,5	24	27233	5	5130	29	32353
Разом	268	293482	17	1856	10	825,5	295	296163,5	232	205876	56	67202	288	273068
крім того:														
1773	60	42482	2	146	6	215	68	42843						
1774	88	78289	15	1538	10	572	113	80399						
Всього	416	414253	34	3540	26	1612,5	476	419405,5						

* За картою з пояснень відводів, заводи мали фабрикант Попович (2725 десятин), капітан Карачун (1000), полковник Зверев (2064 і 3000), підполковник Булацель (2064 і 3000), прапорщик Челебій (164), майор Маркович (564), капітанша княгиня Баратова (2100), капітан Александров (720), майор Михайлович (3120), капітан Вишняков (1600), ротмістр Байдак (720 і 1440), генерал-аншефша Воєйкова (1690 і 2500) та її дочка Параскевія (2500), генерал-майор Чорба (1325), майор Арапов (1440) та його син (1440), підполковник Гаврилов (610), майор Флоринський (1450), ротмістр Турчановський (1500), полковник Адабаш (1600), кригсцолнер Плавецкий (1440), капітан Касінов (1440), майор Алексєєв (1440), підполковник Золотницький (1440) та підполковник Тєвєшов (800), разом – 45832 десятини. У поясненнях до карти, очевидно помилково, серед заводів показані також 1356 десятин землі криловських купців, які за відомістю були виділені під садиби (36) та для сінокосу (1320).

* Полонская-Василенко Н.Д. Из истории Южной Украины в XVIII в. // Исторические записки. – 1942, № 13, с. 145.

Без урахування доволі вагомої частини земель, розданих під заводи, виділених окремо відводів під млини, ліси і сади, показники земельних роздач під слободи за відомістю 1775 року за аналогічний період 1764-1772 років були мало не у 1,5 разів вищими, порівняно з даними, приведеними у статті Н.Полонської-Василенко (293482 десятини проти 205876). Навіть при наявності кількох помилкових значень у розмірі конкретних відводів, виявлених при аналізі відомості 1775 року (при передачі документа такі показники передані з застосуванням підкреслення), використані у ній дані не дають підстав для сумніву у їх достовірності. Як і копії вихідних матеріалів, що використовувалися Н.Полонською-Василенко і частково збереглися в архівах. Зокрема, за підсумком відомості, залученою дослідницею в пізніше втрачених справах Таврійського архіву державного майна (зв. IV, № 466), на кінець 1772 року в Єлисаветградській провінції було роздано під слободи, хутори, ліси, сади та інші відводи (без урахування заводів, включених до окремої відомості) 293703 дес. землі (ЦДАВО, ф. 3806, оп. 1, спр. 11, арк. 9). Не виключено, що частина раніше розданих земель, залишених їх власниками з огляду на початок війни та загрозу татарських нападів, була повернута в казенне відомство і надавалася їх новим власникам уже повторно. На жаль, фрагментарний характер копії відомості з матеріалів Полонської-Василенко, що займає 9 машинописних аркушів, не дозволяє відтворити у повному обсязі отриманих дослідницею розрахунків для підтвердження відповідних розрахунків. Але навіть за таких обставин, зроблені нею висновки про зростання частки поміщицької колонізації земель у провінції в цілому продовжують зберігати свою наукову значимість.

Черговий і фактично останній імпульс для активізації земельних роздач у межах провінції (переважно її південних районів) в другій половині 1770-х років зумовлений насамперед ліквідацією Запорізької Січі, яка до цього продовжувала контролювати досить значну частину території державних та ротних округ Молдавського гусарського і Єлисаветградського пікінерного полків (з 1776 року – у межах новостворених Катерининського/Ольвіопільського та Крюківського повітів і незначної частини Єлисаветградського). Не менш показово, що з вичерпанням відповідних резервів нерозданої землі, об'єктом посиленої уваги стають також землі державних поселенців, пропорції відведення якої починають зазнавати періодичного зменшення, в тому числі з огляду на помітне зростання їх загальної чисельності. Щоб уникнути небажаної напруги між сусідами, вже на рубежі 1780-х років впроваджується практика добровільно-примусових переселень з більш залюднених місць в малообжиті. Звичним явищем стає також продаж отриманих земель, первинним об'єктом яких слугували порівняно невеликі наділи так званих рангових земель, але поступово, без попереднього повернення в казну, до продажу залучаються і більш крупні наділи, відведені для поселення приватних слобід.

Фрагмент рапорту Новоросійському губернатору прокурора О.Седнева від 28 листопада 1779 року з примітками на скарги військових поселенців із земельних та інших питань*

15е. Шанца Архангельского просят жители о боераче Круглеке, которой за отмежевкой майору Дековичу остался в даче ротной, а он, Декович, оной боярак к себе присвоил; на отсавного капитана Карачона, якобы купленная им, Карачоном от прапорщика Верия ранговая дача на четыре двора отмежеванасего лета межешником Стратемировичем ему, Карачону, близ его дачи и оная земля препятствует ротному выгону и паханью поля; чтобы ему дать в друго, а именно по смежности дачи Семлецкой, а ту дачу им в роту причислить;

16е. Округи Семлецкой прозбы о земле небыло, но как при сей округе по течению правой стороны реки Выи находится карантинной дом, требующей поправления и починки, то и приказал я господину секунд майору и земскому камисару князю Баратову по представленной от него к Вашему превосходительству смете, неупуская времени, починкою исправить;

17е. Округи Колниболотской просили жители на отставного капитана Бурцова, что он делает им всякие претеснения, и как у него, Бурцова, на отведенной даче только один двор и более к заселению нестараетца, то и просят жители, чтоб оную землю отдать им; земля ж ево по течению правой стороны речки Ольшанки и прапорщика Хорламова ранговой дачи, да он же, Бурцов, присвоил при речке Висе на ротной даче одного фамилиата сад, которой чрез то утеснение и чрез побои Бурцова бежал за границу, а как поведение сего капитана есть непохвально, ибо сверх вышесказанного у фамилиата Кирея Лупола заграбил плуг в рабочее время и оным работал для себя десять дней, также будучи в Коропчине смотрителем, две громадские скирды сена продал за

* На жаль, аркуші з початком рапорту з пунктами 1-14 у використаній справі відсутні.

сорок рублей и деньги по сие время не отдал, то и нужно привести ево к раскаянию, повелев ему заплатить за проданные скирды деньги, сверх всего оного священник Калниболотской сам собою занял у фамилиата Лупола леваду и хутор, что все предаю рассмотрению;

18е. Округи Надлацкой на полковника Вукотича, что при устье балки Доротеевой между ево хутором, купленного от майора Керстича, находящиеся боераки имеет он, Вукотич, по губернскому определению и в них не только обывателей непускает косить, но делая разные притеснения еще и бьет; да ево ж, полковника Вукотича, хутор состоит при урочище речки Килтены по правой стороне течения, к которому лутчие сенокосы из окружной дачи вырезаны, а еще ево поселенцами земли и сенокосов более прихвачивается и чрез то роте утеснение делается как для выгона, так и для хлебопашества; и чтоб удовлетворить обывателей, а ево, полковника Вукотича, необидеть, то мною я тот ево хутор перенесу тойже речки по смежности дачи майора Миклоева при устье балки Церковной на левую сторону, а боярки возвратити попрежнему той округи ко общему обывательскому владению;

19е. Шанца Петроостровского жители просят на подпорутчика Фирсова, что он поселился хутором своим при урочище вершины балки Копанковатой самовольно и тем хутором вытолочивает сенокос, почему от меня определено ему, Фирсову, хутор снести, а землю ему к заселению дать из Глодо[со]вской округи, где прапорщик Дабич по неправильному билету присвоил землю на дватцать пять дворов, и то потому, что он, Фирсов, имеет у себя четыре двора поселенцев; о даче майора Давидовича просили также обыватели, но как оная нашлась по моему усмотрению без всякого утеснения обывателям, то им в том отказано;

20е. Округи Печковской, она же и Каропча, жители на порутчицу Елкину, что ей отведена ранговая дача по смежность Миргородской межи и чрез то в летнее время неимеют водопою для скота, а просят перенести оную по смежности капитана Акацата при речке Виске; на майора Дубровского, как лутчие сенокосы на речке Свиноаре имеет из окружной дачи, с платежом на временное содержание, просят чтоб с таковым же платежом им отдать, а майор Дубровской просит к купленной ево земли у генерал майора Зверева, которая напредь сего была капитанши Карачоновой при урочище речки Выси ранговая и при оной мельница водяная, всего б было на дватцать дворов ему, Дубровскому;

21е. Шанца Новомиргородского жителей прозба занесена на подполковницу Шмидшу, что она имеет отведенную землю обширного Миргородского строения вблизиности, чрез что выпуск скота недостаточен, она ж, подполковница Шмидша, согласилась с поселенцами, чтобы от нее из дачи отрезать шыроты двесте тритцать сажень во всю дачу, а сколько будет во оном участке десятин, то позади ее дачи из ротных земель подаваясь к хутору Бранковичу толикое ж число десятин по длине ее дачи отрезать; поселившиеся хуторами самовольно: капитан Дукович, майор Патрин и протопоп Булич отняли весь водопой к выгону скота, так что в летнее время кроме оного, свободного водопою неимеют, а потому просят о переводе тех хуторов на их отведенные земли, также просили о выводе помещичьих дворов на их собственные земли, ибо они никаких тягостей не несут, а притеснение делают; подполковница Серезлия имеет на временном содержании из ротной дачи по обе стороны речки Парпурной, то и просят об отдаче той земли попрежнему в роту, ибо в разсуждении обширного Миргородского селения необходимо нужно остатца к выгодам того шанца;

22е. Округи Мартоношской о притеснении в землях жалобы небыло, окроме того, что для пазбы отар просят о показании места по способности;

23е. Округи Панчовской о притеснении в землях жалоб небыло, окроме того, что для пазбы отар просят о показании места по способности;

24е. Округи Канижской обыватели просили, что они в земле имеют недостаток, а как в округе Панчевской просьбы о землях небыло, а назначенная в той округе для пазбы казенных лошадей прикосновенная к землям округи Канижской, как я мною, ненужна панчевским обывателям, то и бесполезно б было отдачею оной ко округе Канижской, а в добавок к тому еще можно отдать и дачу умершаго майора Петриния, состоящую на двенатцать дворов, ибо оная еще ниодним двором незаселена, да и оставшая по нему жена неуповательно, чтоб заселила в разсуждении недостатка и на той земле безводней;

25е. В шанце Сентовском на поляка Кречановского, которой состоит жильем в томже шанце, купил от князя Михайлы Любомирского земли по смежность Сентовской межи и чрез то присвоил ротную землю, на которой накосил тритцать скирд сена, также и пашни ротные занял по

смежности межи входя внутри дач ротных, сверх же того и еще поляк Хайновский поблизости дач Сентовского шанца поселил слободу и ужасным образом обывателей сентовских притесняет;

26е. В округе Вуковарской, она ж и Крутоярка, на майора Михайловича в том, что он при слободе своей Капитановки купил землю от князя Михайлы Любомирского по обе стороны речки Болтышки до дороги, лежащей из Миргорода в Кременчуг и до 13-й роты окружной межи и лес промеж Федварского селения присвоил, на большой же дороге он, Михайлович, близ роты Вуковарской трактир построил и чрез то притеснил поселян;

27е. В округе Федварском жаловались, что навсегдашней ранговой дачи земли порутчику Сегедию на дватцать четыре двора с платежем, на которой земли начал селить слободу и лутчие земли от роты отрезал, также порутчице Дониной ранговой на четыре двора напротив майора князя Степана Баратова при вершине речки Северинки, и чрез то ротного водопою неимеют; просят чтоб как от нее, так и от Сегедия отобрать и отдать в роту, а им, пользуясь вообще, платить поземельные деньги.

О протчих селениях, чрез кои я также проехал, дальних жалоб небыло, но однако о нужных Вашему превосходительству особыми рапортами донесу, а к сему дополню только общие прозбы жителей и мои примечания:

1е. Все вообще молдавской и волошской нации жители просят, чтобы им назначены были в казенных или уже и розданных, а еще ненаселенных, степях, естли неможно без оплаты, то хотя с умеренною заплакою для пазбы их отар места, ибо до сего, не зная по скольку платить от барана или овцы, в лето, как смотрители, так и помещики берут с них по своему произволу или, хуже сказать, еще и грабят, и тем до чрезмерности обывателей огорчают;

2е. Земли, принадлежащие шанцам и округам под государственных поселян отмежованы с буераками и лутчие земли и сенокосы ближайшия к селениям отданы владельцам, а поселянам почти оставлены горыстые и безводные места, да и то от округов или шанцов в отдаленных местах так, что они ими по неспособности пользуетца не могут, а владельцы чрез то употребляют их в свою пользу, просят, чтобы в оных по сим причинам в рассмотрение поравнять их так, чтобы владельческие земли отделить в каждой округе в одно место, а ближайшия земли оставить поселянам - и показать им межи: и тепер в некоторых местах государственные поселяне не знают своих меж, а межевщики при отводе владельцам не только не дают знать земским камисарам и смотрителям, но и самым поселянам; землями, назначенными под поселение г~ну полковнику и князю Любомирскому, очень стеснятца прежние селения в разсуждении своего скотоводства, и как мне мнитца, врят ли можно будет удержать от сильных побегов прежних поселян, ибо надежда их к безнужному содержанию себя и своих семейств единственно от одного скотоводства и хлебопашества, ибо выручив на сем продукте деньги, должны они по безлесию покупать за границой телеги, оси, оглобли, дуги, бороны, кадки, ведра, сита, решота, даже и до последней лошаки, а сверх того смолу и обувь, словом сказать, все крестьянские потребности;

3е. Для покупок всего вышесказанного крестьянских надобностей принуждены поселяне ездить чрез границу в Польшу, но как стоящие на кордонах афицеры по способности каждого селения езды не пропускают, а велют ездить на назначенные пропуски, от некоторых шанцов весьма не в блиском расстоянии находящихся, а притом кардонные ныжние чины збирают от каждого воза по копейки и по две копейки, нехотящих же давать таковых поборов, продерживают, а таможенные надсмотрщики со всего вышесказанного берут по своему произволу пошлинные деньги, чрез что поселяне не только не имеют охоты к домостроительству и прилежания к экономии, но еще и огорчась ищут способов к побегам за границу, ибо они за таковые покупаемые крестьянские нужные надобности платят и на польских таможных немалую пошлину даже и за малейшей кусок дерева;

4е. К вышесказанным огорчениям к неудовольствию поселенным, имеют они немалое притеснение от надсмотрщиков и объещиков провозимого из за границы горячего вина, ибо некоторые изых, ловя в сети невинных и незнающих российских законов и обычаев обывателей, бравши с оных деньги по уговорам, позволяют им провозить по небольшому количеству горячего вина, а когда провезут, то надсмотрщики и объещики уведомляют своих товарищей и, нападая на дома обманутых обывателей, грабят, и при том секвеструя найденное горячее вино, взыскивают по десяти рублев штрафу, чрез что, попавшиися по своей простоте обыватели, принуждены продавать свои имущества и платить штрафные деньги;

5е. Терпят обыватели и от квартирующих воинских чинов; их ныжние чины в некоторых полках отдают из получаемого месячного провианта одну только муку, кроме круп, своим хозяевам, и требуют от них не тово, что самми обыватели едят, но по прихотям, мяса и протчаго, чево иногда у хозяина и в доме нет, а в других полках вместо получаемого натурою провианта, дают хозяевам за два четверика по десяти, по двенадцати и по четырнадцати копеек, и в случае командировки воинских нижних чинов, в караулы и в протчие места, редовые отбирают от хозяев по прежнему даваемые за провиант деньги, чрез что происходят непримиримые ссоры и неудовольствия; а за сим следует и отмщение воинскими нижними чинами своим хозяевам под разными непристойными видами; афицеры, стоя по квартирам у обывателей, требуют от хозяев для варения себе и людям своим кушанья, печения, хлебов и варения, для чаю воды, дров, не пользуясь тем, чем обыватели, якото соломою, бурьяном и кизяком, обламывают хлевы и огороды обывательские, а штаб афицеры для канцелярий и караулен в самых безлесных местах неотменно требуют дров в большом количестве, не исключая и тех, кои и в отлучках находятца, а потому бедныя обыватели, получая из Польши за дорогую цену во избежание притеснений, а в случае и побои, принужденными находятца доставлять в натуре дровами; сие равным образом чинитца и при фарпостных командах, и еще хуже, потому что часто переменяясь команда командою других полков, хотя прежняя команда получила, вновь пришедшая требует тож число, и особенно починки землянок, конюшен и сараев, ибо как в полках, так и на фарпостах на свои руки не принимают, а потому в руине и никому ответа не дают. Земским камисарам, а особливо смотрителям, воинские чины дают повеления как будто настоящим своим подчиненным, а в неисполнение и взыскивают предосудительным образом, не приводя ни мало себе на память, что земской начальник имеет над собою особое правительство, и без повеления коего он ничего делать не может, а потому самому, достойные и порядочные люди из афицеров, и еще без жалованья, в смотрительских должностях быть не хотят;

6е. По дозволению Вашего превосходительства и по указам Новороссийской губернской канцелярии, велено господину секунд майору и валдмейстеру Лобову для построения цейхаузов, конюшен и протчего, для расположенных в шанцах и округах поселенных гусарских и пикинерных полков, по требованиям земских камисаров, отпускать из казенных лесов из валежника и суховершья, вследствие чего от некоторых шанцов и округ, где надобность настояла, с письменными требованиями, и были посыланы, но господином Лобовим, не только продерживая по неделе людей с волами и повозками, лесу не отпускал, но еще находясь не в трезвом образе, без всяких притчин присылаемых людей бранит, бьет, и по несколько дней в ручных и ножных колодках в погребах держит; а хотя сие для меня неимоверно было, однако дабы с одной стороны, удовлетворить прозбы обывательские, а с другой стороны, и дать почувствовать г~дну Лобову, чтобы он понапрасну обывателей не огорчал, от 10^{го} октября из Екатерининска послал я к нему, Лобову, ордер, а в какой сыле, у сего подношу копию /у справі відсутня/, и хотя продолжая объезд мой по шанцам и округам, приносимы мне было жалобы в разных содержаниях на него, господина Лобова, но все я не столь имоверен был, чтоб то могло быть, но к сущему моему удивлению, по прибытии моем в Цыбулев, нашел я ево, господина Лобова в пьяном образе и на вопрос мой словом сказать почти ничево порядочного в ответ получить не мог, а каковы поданы жалобы от цыбулевского общества, у сего подношу в копиях /у справі відсутні/; донеся при том Вашему превосходительству, сколько мне известно учинилось, что господин Лобов совсем за лесами смотрения не имеет, да и почти положения места вверенных ему лесов не знает; объещики ево и надсмотрщики потаенным образом за деньги позволяют рубить годной лес, а привозят к нему только таковых, кои по ево, Лобова, билетам набирают валежник, а он не разыскав истины приказывает немьлосердным образом бить и вымучивая от людей немалые штрафные деньги, выпускает ис под караула. Записных книг штрафным и протчим входящим к нему деньгам не имеет, словом сказать, естли сей сберегатель казенных лесов далее пробудет, то конечно губерния лишится и сих маленьких лесков;

7е. Во всех государственных селениях есть немалое количество отставных нижних чинов, кои кроме поземельных денег других тягостей не только они, но и их фамилии не отбывают, а как между таковых отставных есть такие, кои в прежних гусарских полках служили и еще служили долговременно и были в разных баталиях и за ранами или за старостию лет отставлены, а иные и по выслуге положенного числа лет, кои все по справедливости своими только особами, а не фамилиями от тягостей народных освобождены быть должны; а такие, кои не за ранами и

старостию и не выслужив еще указных лет, а единственно перемены или родственниками, или вместо себя поставленными другими, кашеды себе получили, не в тогдашнее время, но ныне по своим проискам и еще с награждением унтер офицерских синов, по справедливости не должны иметь такого уважения, как заслуженные, а должны обще народные тягости нести наравне с поселянами, ибо естли таковых исключить, то во многих селениях останетца самое небольшое количество, так что не в состоянии будут ни малейшей обще народной тягости понести;

8е. Почти во всех шанцах и округах проживают штаб и обер афицеры, некоторые имея свои дома мазы и при них по несколько дворов подданных, для собственной своей услуги и работы в домах и садах, не пользуясь из общественной земли хлебопашеством и сенокосом; а некоторые тем и пользуются, платя по общему положению обывателей поземельные деньги, неотбывая никаких общественных тягостей; а многих селениев просили обыватели, чтобы таковых подданных помещики вывели на свои земли, и либо оные отбывали наравне с казенными поселянами общественные тягости. Есть еще и таковы проживающие в шанцах и округах афицеры, кои только на себе сие имя носят, а существа по худым оных поведением не имеют, и хотя и таковыя пользуются общественными землями, платя за то поземельные деньги, но сверх того как мне известно учинилось, имея годовые пашпорты, отъезжают за границу и приискивая здешним поселянам места, выводят их за границу, получая за то от поляков выводные деньги, а потому и нужно к прекращению такового зла, чтобы без одобрения земских камисаров, годовых за границу пашпортов не давать, да и над всеми таковыми афицерами, земским камисарам иметь особливые примечания и о недостойных и имеющих за собою пороки представлять вышнему начальству;

9е. В раскольничьих слободах, а именно в Золотаревки и Плоской, просили поселяне чтоб к ним более желающих поселитца не определяли, ибо они и без того по имеющейся земле немалое число излишних поселян имеют; а как небезуповательно чтоб и в других слободах такового ж утеснения небыло, то при определении впредь в раскольничьи слободы желающих, нужно иметь рассмотрение; и при том просили, чтоб для поселения вновь раскольничьих слобод показанны были удобные места, также и место бывшего Юхимова хутора, находящегося между Плоской, Иваницкой, Нестеровой и Цыбулева, ибо плоские обыватели уверили меня, что из находящихся за границею раскольников много есть желающих перейти в Новороссийскую губернию, только б назначены были под поселение места;

10е. Новомиргородской магистрат имеет под ведомством своим в шанцах Архангельском и Екатерининском проживающих купцов и мещан и с них для магистратских расходов в помощь требует и берет деньги; а как оные кроме одного подведомства, по мною, деньгами нимало необязаны, ибо каждое место само за себя отвечать должно, то как об оных, так и о других подведомственных купеческих правлений разсуждении подможных денег, предаю в рассмотрение Вашему превосходительству;

11е. Новомиргород, как сам по себе в Новороссийской губернии знаменитое место, так и жителями населен довольно, и еще жителями разных чинов, при том же квартируют почти всегда знатные воинские чины, следовательно и нужно на сие место взять особое примечание как в разсуждении установления там порядка, так и по случающимся с воинскими чинами надобностям по требованиям оборото доставления, да к тому нужен там быть з хорошего поведения и расторопной человек, земской начальник, каковой же в проезд мой от Новомиргородского магистрата подал ко мне доклад, то с оного Вашему превосходительству подношу копию;

12е. За нужно нахожу Вашему превосходительству представить и мое примечание: 1е., что обыватели ко всем выше сего сказанным неудовольствиям считают себе в наибольшую тягость еще и то, что они за весьма большим положением пошлины не могут за границу продавать лошадей, рогатого скота и овец, а от сего только единственно продукта они могли б награждать недостатки в крестьянских их потребностях; не имевши ж и от сего никакой прибели, умаляют знатным числом скотоводство и, наконец, чинят побег за границу; 2е. Лесные буерачки и боераки гораздо полезнее б было, чтоб оные отданы были навсегда: находящиеся на землях под государственными слободами и округами – государственным поселянам, а на землях владельческих – владельцам;

Потому что за ними лутчее может быть попечение и смотрение, и год от году в лутчее приведены будут состояние, а без того не токмо никакой пользы от оных не будет, но вскоре совсем истребятца, так что и никакого знаку не будет; государственные ж поселяне просили меня о сем неотступно, и что они берут приведение оных в лутчее состояние на себя, собственным своим

присмотром еще приумножая к тому свою экономию заведением на своих участках пасик и 3е. В государственных слободах и округах, а особливо в близ лежащих к польской границе, примечено мною, что поселяне умаляя хлебопашество и скотоводство, делаютца шинкарями и продавая свой скот за малую цену, покупают в польских селениях горячее вино и для своего лакомства припотаенном провозе попадаютца надсмотрщикам и объещикам в руки, от которых не токмо арестуетца потаенно провозимая горелка, но еще берутца и штрафные по десять рублей денег с утратою на сие последнего их имущества; и естли таковая вольная поселянам продажа продлитца, то уповаю, более примечено, будет в них убожества, а потому и мница мне за полезное, чтоб во всех государственных слободах и округах горячего вина продажу отдать охочим людям на откуп, с тем, чтоб таковую отдачу чинили каждой слободы или округи сами вобще поселяне, и за такую цену, за какую им выгоднее и прибыльнее быть может, ибо таковым общественным доходом может общество и пользуетца, заплатя из оных поземельные деньги, а из остающих могут содержать на жалованье смотрителей и писарей или или употребить и на другие общественные расходы, служащие к пользе каждой слободы и округи.

Губернской прокурор Емелиан Седнев.

Кременчук.

Ч. 28-го ноября 1779-го года

ДАХО. ф. 14, оп. 1, снр. 53, арк. 13-17. Витяг.

Примітка: у використаній справі присутня також досить об'ємна таблиця з зазначенням змісту отриманої резолюції від Новоросійського губернатора М.Язикова, довідковими відомостями межової експедиції та повторними розпорядчими вказівками губернатора, за якими частину із незаселених земель було відібрано в казну та повернуто у користування державних поселян.

Відомості від 3 червня 1781 року про землю, яка залишилася після смерті колишніх власників у повітах Єлисаветградської провінції

Ведомость учинена в межовой экспедиции каким именно чинам в отводе земля состоит, явствует

в каких селениях	кому именно	подо што	на сколько			
			дворов	десятин		
в Крюковском уезде						
у государственной Купиеватовской	майорши Турунжиной	под сло:	48	1440	766 сентября 7	означенными владениями поныне помянутые владельцы пользуются
	майору Флоринскому	под сло:	19	570	770 октября 3	
	ротмистру Турченовскому	под зав:	-	2000	767 июля 1	
15 Цыбулевской	капитану Василию Радойчину	под сло:	24	624	770 июня 4	владеет по смерти жена его
	поручику Василию Кушнерову	ранго:	4	104	775 июня 14	сия земля еще при жизни его продана майору Михайловичу
в Елисаветградском уезде						
10 Канижской	капитану Григорию Боровкову	ранго:	6	156	773 мая 31	владеет оными дочь, коя в замужестве за кадетом Младеновичем по закладной от капитанши Боровковой данной
10	прапорщику Дрезманову	ранго:	4	104	774 декабря 1	владеет оными капитанша Миронова по партикулярной купле от дочери прапорщика Дрезманова, поручицы Депадловой

11 Сентовской	капитану Черноевичу	ранго:	6	156	764 апрель 11	владеет оную по купле г-дин генерал майор Зверев, коему досталась от порутчика Трофимова, а ему от капитана Черниевича
12 Вуковарском	капитану Станковичу	ранго:	6	156	767 окт. 12	владеет по купчей майор Михайлович
	ему ж	под сло:	24	624	774 июня 15	
12	прапорщику Игнатову	ранго:	4	104	772 июля 2	владеет сын его Венгерского гусарского полку квартирмейстер Иван Игнатъев
13 Федварской	порутчику Семенову	ранго:	4	104	772 марта 22	владеет жена его, коя ныне в замужестве за майором Мажаровым
	ему ж	под сло:	48	1248		
13	порутчику Андронакию	ранго:	4	104		владеет ранговою вдовствующая жена его Агафия
13	ему ж	под слободу	48	1248	767 августа 7	владеет слободскою внук его недоросль Иван Доня капитана Михайла Дони сын
14 Суботовской	порутчику Екскузовичу	под слободу	24	624	773 мая 12	отмежована в прошлом лете землемеру Арапову, коєю он владеет, а почему неизвестно
	майору Екскузовичу	под слободу	24	624	764 мая 12	сам майор Екскузович владеет
	порутчику Кобыленкову	ранго	4	104	775 апреля 2	по умертвии его владеет наследница майорша Титова
	ему ж по купле от прапорщика Лаврентьева	ранго	4	104		
Екатеринославского уезда*						
2 Печковской	порутчику Елкину	ранго	4	104	774 февраля 4	за женою его вдовствующею капитаншею Елкиною и коему и билет даной из межевой экспедиции есть
3 Петроостровской	майору Цветыновичу	ранго	8	208	772 июня 5	за ним же майором Цветновичем, имеет из межевой экспедиции билет
	ему ж	под слободу	24	624		
4 Надлацкой	капитанши Новаковичевой	ранго	6	156	776 сентября 9	за ею Новаковичевою и билет имеет
6 Семлецкой	майору Гиржеву	ранго	6	156	768 сентября 5	ранговая за вдовствующею майоршею Гиржевою, а слободская за сыном ее майором Ильею Гиржевым
	ему ж слободу	под слободу	48	1248	774 апреля 4	

* У копії відомості Катеринославський повіт помилково названо Катеринославським.

	капитану Алтуфьеву	ранго:	6	156	775 мая 8	оного Алтуфьева в сем уезде нет и земля его, хотя по ведомости показывалась за капитаном Карачоном, но оной объявил, что за ним никогда не стояло и ныне не состоит и остается при реке Ольшанка праздно без всякого заселения
	Да сверх того Крюковского уезда в 16 Верблюжской округе отведено порутчику Карпову	ранго:	4	120	776 августа 29	
Итого		-	464	13216	-	

На подлинной тако: секретарь Иван Бродский, канцелярист Степан Евещкий.

ДАХО, ф. 14, он. 1, снр. 103, арк 3-4. Копія.

Подібні відомості, у зв'язку з відсутністю вільних земель, склалися для вирішення питання щодо можливості їх повернення у державну власність та наділення нею інших осіб. Фактично губернській канцелярії та межовій експедиції це вдавалося реалізувати лише в поодиноких випадках, про що свідчать пізніші відомості, що дозволяють простежити як зміни у датах надання таких земель іншим власникам, так і залишення їх за новими власниками, до яких вони перейшли у спосіб, не опосередкований рішенням губернської канцелярії. Все більшого розмаху в цей час набуває продаж земель.

Відомість Єлисаветградської провінційної канцелярії 1782 року про рангові та інші дачі, продані у 1765-1779 роках

Копія

Ведомость учиненная в Елисаветградской провинциальной канцелярии з имеющихся в оной крепостных книг, кто и кому именно котораго года и числа отведенные в здешней провинции ранговые и протчие дачи продал или заложил значит под сим февраля " " дня 1782 года

№	месяцы, числа		на сколько дворов	коликое число десятин земли
3	дата		дв.	дес.
1765 году				
1	июля 14	Елисаветградского пикинерного полку подпорутчик Григорий Звенигородский продал Елисаветградскому купцу Дорофею <u>Титову</u> собственной свой хутор, состоящей при речке Калиновке с двумя плотными мельницами, тож и и с назначенною под хутор землю на четыре двора, сто двадцать десятин, кои оным Титовым продал 767 году купцу ж Екимю Мяхкому, а оным Мяхким 780 году господину полковнику Соколову	4	120
1768 году				
2	мая 6	Елисаветградской купец Дорофей Титов продал канцеляристу, кой ныне подпорутчиком, Ефиму <u>Саренкову</u> собственной своей мельницы половинную часть, состоящей на реке Ингуле ниже слободы Калиновки при усте впадающей в Ингул речки Аджамки с пренадлежащею под онною на два двора шестьдесятя десятинами земли	2	60

№	дата		дв.	дес.
3 М	октябрю 23	Умершаго подпорутчика Ивана Скибинского дочери девицы Варвара и Марья продали Елисаветградскому купцу Ивану <u>Масленикову</u> состоящие при речке Сугаклей, впадающей в реку Большой Ингул три загородные двора, два доставшихся отцу их // по купле от господина брегандира, кой ныне генерал порутчик, азовской губернатор и кавалер: Черткова, а третей по купле ими того ж 768 года, августа 29 дня от штап лекаря Лау с пренадлежащею к тем дворам и особо отведенною от Елисаветградской провинциальной канцелярии под насиление осьми дворов за реками Ингулом и Сугаклеею землею, двумя стами сорока десятинами	8	240
1769 году				
4 С	апреля 2	Отставной канцелярист Василий Един продал Елисаветградскому купцу Василию <u>Сушилину</u> хутор, состоящий на речке Сугаклее с принадлежащею ко оному шестью десятинами землею, кой по купле от него, Сушилина, состоит за полковницею Соколовою	2	60
5 О	сентября 19	Генеральной писарь Алексей Стройников продал инженерной команды унтер цейхвартеру Никифору <u>Оболонкину</u> состоящей неподалеку крепости Святыя Елисаветы на речке Лозоватке хутор со отведенною ко оному шестью десятинами землею, кой ныне по купле состоит за полковницею Соколовою	2	60
1770 году				
6 Т	июня 1	Чорного гусарского полку отставной капитан Арсентий Черниевич продал Елисаветградскому купцу Ивану <u>Трофимову</u> слободу, состоящую Чорного гусарского полку в округе Сентовской в смежности насиляемой капитаном Вышняковым, называемой Мамайки, // под которою земли шесть сот двадцать четыре десятины состоит за господином генерал майором Зверевым	24	624
7 Р	июня 13	Жолтого гусарского полку порутчик Федор <u>Род</u> продал того ж полку фамилиянту Михайле Поповичу состоящую в даче того полку на балке вершины Сливинки ранговую на четыре двора землю	4	104
8 П	июня 26	Жолтого гусарского полку отставной прапорщик Иона <u>Попов</u> продал того ж полку вахмистру Ивану Яншичу отведенную ему близ шанца Янова на балке прозываемой Западенки рангову, на сто четыре десятины землю	4	104
1771 году				
9 Ш	июля 9	Елисаветградской провинциальной канцелярии польских писем переводчик, кой ныне в отставке канцеляристом, Иван <u>Шейнич</u> продал умершаго майора Маркварта жене, вдове Авдотье Осиповой дочери, состоящую в урочище прозываемой Злодейской балкою ранговую землю шесть десят десятин, коя ныне во владении состоит за Елисаветградским купцом Баландовым	2	60
1772 году				
10 Р	марта 31	Чорного гусарского полку порутчик Василей <u>Ристич</u> продал отставного секунд майора Чорби сыну Михайле Чорбе того ж полку в округе Панчовской при речке Большой Висе // ранговую землю, всего девяносто две десятины	=	92
11 М	октябрю 6	Гусарских эскадронов капитана <u>Матвеева</u> жена Агафия Иванова дочь продала полковнику и кавалеру Дувингу доставшуюся ей по умертвии отца его, пример майора Халкидонского, состоящую в Крепостной округе по сю сторону речки Сугаклей на шесть дворов землю	6	190
1775 году				
12 К	мая 5	Отставной порутчик Дмитрий Кушнеров продал Чорного гусарского полку Матвею <u>Кобиленкову</u> состоящую Чорного гусарского полку в округе Цибулевской на шестадцать дворов землю	16	416
13 Л	июня 20	Чорного гусарского полку умершаго порутчика Левтера жена Ульяна Анастасьева дочь продала майорше и княгине Баратовой состоящую в округе Канижской на балке Водяной ранговую на четыре двора землю	4	104
1776 году				
14 Г	генваря 29	Козловского пехотного полку порутчик Василий, прапорщик Данила и сержант Степан Ивановы сыны <u>Гущины</u> продали Елисаветградских баталионов адъютанту Петру Авсяникову под слободу на двадцать четыре двора, землю доставшуюся им по умертвию отца их капита/на/ Ивана Гущина, состоящую в Крепостной округе на речке Сугаклее //	24	720

№	дата		дв.	дес.
5 15 Т	февраля 23	Артелерийской команды цейхмастер Петр <u>Турин</u> продал Киевских гарнизонов пример майору Лбову отведенную ему в Крепостной округе на речке Коноплянке под слободу на двадцать четыре двора землю, которая ныне во владении состоит по уступке Елисаветградской провинциальной канцелярии от секретаря Зайковского за капитаном Стоговым	24	720
16 М	марта 5	Чорного Гусарского полку оставной прапорщик Василий <u>Митрофанской</u> продал Венгерского гусарского полку порутчику Павлу Крижановскому отведенную ему в округе Федварской при устьи балки Должик и речки Северинки ранговую на сто четыре десятины землю	4	104
17 С	7	Елисаветградской купец Василий Сушилин продал полковника <u>Соколова</u> жене Анне Андреевой дочери отведенную ему на речке Каменоватой Сугаклеи при устьи Коноплянки к двум плотинным мельницам на восемь дворов да под развод саду на два, а всего на десять дворов триста десятин земли	10	300
18 С	7	Секунд майорша Черняковская продала полковнику <u>Соколову</u> отведенную мужу ее в Крепостной округе при речках Сугаклей Каменоватой и Лозоватки на семьдесят два двора землю //	72	2160
19 К	марта 9	Венгерского гусарского полку отставной капитан <u>Каптиховский</u> продал майору Сахайдакову состоящую в округе Панчовской по речке Большой Виси ранговую на четыре да под слободу на двадцать четыре двора землю	28	728
20 С	мая 10	Землемер капитана Федорова жена Агафия продала обозному полковому, кой ныне подпорутчиком, Саренкову состоящую в Крепостной округе под слободу на двадцать четыре двора, семьсот двадцать десятин землю	24	720
21 3	14	Капитан Василей Вышняков продал капитану Науму <u>Звереву</u> отведенную ему в округах Венгерского гусарского полку первой на десять и второй на десять ротах под слободу на сорок восемь дворов, которая ныне во владении за господином генерал майором Зверевым	48	1248
22 А	14	Киевской пограничной комиссии пограничной комисар, коллежской ассесор Борис <u>Анучин</u> продал Молдавского гусарского полку полковому обозному Ефиму Саренкову отведенную ему в округе Крепостной вниз по речке Ингулу в урочище Закрытой балке ранговую сто двадцать десятин землю	4	120
23 В	июня 2	Сербского гусарского полку отставной порутчик Марка <u>Вунайлович</u> продал майорше и княгине Анне Баратовой отведенную ему Венгерского гусарского полку в округе Канижской при урочище Дедовой балке ранговую на четыре двора землю //	4	104
6 24 Б	2	Вдовствующая прапорщица Парасковия Куприянова продала прапорщику, кой ныне подпорутчик, Егору Божедомову отведенную мужу ее в Крепостной округе при урочище вершины речки Коноплянки под слободу на двадцать четыре двора землю	24	720
25 В	июля 1	Капитан Михайла Драгитев продал полковому квартирмейстеру Григорию <u>Вуйчу</u> отведенную ему Крюковского уезда и в округе Сомборской при урочище балки и речки Лозоватки на двадцать четыре, а всего на сорок восемь дворов	48	1344
26 Я Ч	сентября 6	Елисаветградского пикинерного полку отставной прапорщик <u>Яким</u> Купченко продал вдовствующей майорше Елене Черняковской назначенную ему в округе Аджамской при урочище Репяховой балке ранговую на четыре двора землю	4	120
27 М	13	Порутчик Николай Чертков продал господину генерал майору <u>Медеру</u> состоящую Крюковского уезда в округе Дмитровской при урочище вершины балок Орловой и Фошеватой и боераке Лещинива слободскую на сорок восемь дворов землю	48	1248
28 Н	30	Венгерского гусарского полку полковой кватермистр Яков <u>Нечай</u> продал секунд майорше Марии Лутковской состоящие в округе // шанца Мартоношского при урочище в вершинах Сухих балок слободскую на двадцать да ранговую на четыре двора землю	24	624
29 Т	октябрю 15	Адъютант Мойсей Зверев продал господину генерал порутчику <u>Текелию</u> состоящую в округе Петровской при речке Кильтень в урочище Хмелевых буераков доставшуюся ему от отставного сотника Савранского* слободскую на сорок восемь дворов землю	48	1248

* Йдеться про сотника Савранського, який з відома генерал-лейтенанта Хорвата та коменданта фортеці Св. Єлисавети Глебова у 1757 році заселяв вихідцями з Польщі в дачах Запорозьких в урочищі Чорний Ташлик слободу, поселення якої рішенням Сенату було заборонене (Див. Эварницький Д.И. Сборник материалов для истории запорожских козаков. – Спб., 1888, с. 149-150), а їх жителі переведені в інші місця, можливо і в Хмелєві буераки, де пізніше (у 1767 році) відставний сотник отримав землю.

№	дата		дв.	дес.
30	20	Отставной прапорщик Григорий Лаврентиев продал секунд майора Титова жене Парасковии Матвеевой дочери отведенную ему Венгерского гусарского полку в округе Суботицкой при границе той округи ранговую на четыре двора землю	4	104
31 Т	октября 22	Прапорщик Иван Стратемирович продал отставному прапорщику Василию Трофимову состоящие Венгерского гусарского полку в округах Сентовской и Вуковарской доставшиеся от одного прапорщика Трофимова купленные отцом его у капитана Черневича на шесть, малороссийского компанейского полку у полкового обозного Тавбича на четыре, им уже прапорщиком самым прапорщика Якова Пономарева // на четыре, отведенную под слободу Трофимову на двадцать четыре да под мельницу на четыре двора земли, кои нне все во владении состоят за генерал майором Зверевым	42	1092
32 К	ноября 3	Капитан Георгий Карачон продал вдовствующей капитанше Анне Карачонше, дочери Софии Алексеевой отведенную ему в урочище Лозоватой балки под слободу на двадцать четыре двора землю	24	624
33 С	11	Сербского гусарского полку отставной прапорщик Иван Сакара продал того ж полку капитану, кой ныне секунд майором, Алексею Лутковскому отведенную ему в округе Новомиргородской при урочище речки Малой Выси ранговую на четыре двора сто четыре десятины землю	4	104
34 З	декабря 23	Капитан Михайла Ботузатель продал Молдавского гусарского полку полковнице Марфе Зверевой отведенную ему Ольвиопольского уезда в округе Черно-ташлицкой при речках Черном Ташлике и части Лозоватой под слободу на сорок восемь дворов землю	48	1440
35 СК	30	Чорного гусарского полку прапорщик Михайла Сахновский продал того ж полку порутчику Матвею Кобиленкову // отведенную ему в округе Суботицкой ранговую на четыре двора дачу, коя ныне во владении за майором Титовым	4	104
1777 году				
36 БА	марта 17	Порутчик Григорий Бережинской продал Донецкого пикинерного полку порутчику, кой ныне майором, Григорию Анисимову под население на двадцать четыре семьсот двадцать десятин, да ранговую на четыре двора сто двадцать десятин землю, состоящую в Крепостной округе при балке Писарской	28	840
37 С	мая 19	Секунд майор Иван Глушков продал полковнице Анне Соколовой доставшуюся ему по купле от прапорщика Василия Кавинева под развод саду девятнадцать да и ему Глушкову тоже девятнадцать да под развод леса тридцать десятин земли	2 ¹ / ₃	68
38 А	июля 24	Отставной капитан Петр Ильин продал прапорщика Лаврентия Астафьева жене Варваре отведенную ему, Ильину на двадцать дворов пять сот двадцать десятин землю состоящую Крюковского уезда в округе Дмитровской при урочище речки Овнянки	20	520
39 Б	августа 9	Вдовствующая капитанша Мария Драманова продала отставному подпоручику Карлу Барберу отведенную мужу ее в 775 году по билету в Крепостной // округе при урочище в вершине речки Сугаклей по течению оной с левой стороны при границе бывшей Сечи Запорожской под слободу на сорок восемь дворов землю	48	1440
40 С	12	Иллирического гусарского полку порутчик Василей Сребреницкой продал Молдавского гусарского полку капитану Григорию Стратемировичу одведенную ему ранговую землю за исключением под выгон	4	108
41 Б	14	Отставной прапорщик Иван Попов продал здешней крепости плац майору Ивану Бороткину отведенную 775 ^{го} году, августа 20 в Крепостной округе в вершине речки Лозоватки под поселение слободы на сорок восемь дворов тысячу четыреста сорок десятин землю	48	1440
42 М	августа 24	Отставной прапорщик Павел Морозов продал отставному ротмистру Ильяшевичу отведенную ему в 774 году под мельницу на два двора шестьдесят десятин землю, состоящую Елисаветградского уезда в округе Петриковской при речке Бешки по течению оной с правой стороны	2	60
43 Я	сентября 6	Секунд майор Василей Кузнецов продал бывшего Чорнаго гусарского полку отставному порутчику Ивану Яковлеву отведенную ему в округе Мошаринской на балке Ключниковой ранговую по капитанскому чину сто тридцать восемь десятин землю //	6	138
44 С	ноября 6	Молдавского гусарского полку порутчик Данила Соловков продал того ж полку капитану Гавриле Булацелю отведенную ему в округе Виской по правую сторону реки Сухой Сугаклей и Лозоватой ранговую на четыре за исключением под выгон сто восемь десятин землю	4	108

№	дата		дв.	дес.
1778 году				
45 С	генваря 5	Отставной секунд майор Григорий Алейников продал полковнику Соколову доставшуюся ему по купле от инженер цейхвартера Аболонского в Крепостной округе при речке Лозоватке по правую сторону течения оной на восемь дворов двести сорок да ранговых на два двора шестьдесят десятин от Елисаветградского купца Капенина, по правую ж сторону течения речек Лозоватки, Сугаклей Каменоватой на четыре двора сто двадцать десятин да под сад по левую сторону Сугаклей при хуторе бывшем Лапенина четыре десятины, всего на четырнадцать дворов, кое состоит за господином полковником Соколовым четыреста двадцать четыре десятины земли	14	424
46 Ч	февраля 3	Сербского гусарского полку прапорщик Михайла Черняковской продал того ж полку прапорщику Ивану Младеновичу отведенную ему в округе Новомиргородской в вершине Парпурной балки ранговую на четыре двора девяносто // две десятины за исключением под вигон	4	92
47 Ч	7	Отставной подпрапорный и депутат Семен Морозов продал подполковнице Тетяне Чеботаевой отведенную ему 776го году июля 27 дня Далмацкого гусарского полку в округе Петриковской при балке Короставой к заселению слободы на тринадцать дворов триста сорок десятин землю	13	340
48 ГА	апреля 22	В должности прокурора секунд майор Алексей Грачов продал порутчику, кой ныне секунд майором, Григорию Анисимовичу отведенную ему Елисаветградского уезда в Крепостной округе на писарской билет под слободу на двадцать четыре двора семь сот двадцать десятин землю	24	720
49 СБ	июнь 30	Капитан Василей Селевин продал секунд майорше Екатерине Букинской отведенную ему Елисаветградского уезда в округе Вуковарской под слободу на сорок восемь дворов землю	48	1248
50 С	июля 9	Польской шляхтич Иосиф Кричановский продал отставному секунд майору Ставровичу отведенную ему в округе Канижской при урочище Осоковатой балке под слободу на сорок восемь дворов землю	48	1248
51 С	24	Венгерского гусарского полку вдовствующая порутчица Марфта Николаева дочь Савичева продала того ж // полку секунд майору Мишковскому отведенную умершему ее /мужу/ в округе Вуковарской при урочище реки Крутоярки по течению с левой стороны ранговую на четыре двора сто четыре десятины землю	4	104
52 А		Венгерского гусарского полку отставной прапорщик Дмитрий Ангелов продал того ж полку секунд майору Михайле Мишковскому отведенную ему в округе Вуковарской при урочище речки Крутоярки ранговую на два двора пять /десять/ десятин землю	2	50
53 М	августа 7	Инженер порутчик Иван Гаронов продал господину генерал майору и кавалеру Медеру доставшуюся ему по купле от штик юнкера Мецалкуса, а ему по наследству от дяди, подполковника Гессия с отведенной оному в Крепостной округе на речке Сугаклей под слободу на сорок восемь дворов указную его третью часть на шестнадцать дворов землю	16	480
54 К	14	Отставной капитан Василий Поклетар продал польскому шляхтичу Иосифу Кричановскому отведенную ему в округе Сентовской под слободу на двадцать четыре да ранговых на четыре двора, всего на двадцать восемь дворов землю //	28	480
55 У	20	Отставной капитан Павел Потлог продал госпоже бригадирше Ульяне Уваловой отведенную ему 773 году апреля 22 Елисаветградского уезда в округе шанца Сентовского по обе стороны речки Большаго Ингула под слободу на четырнадцать дворов землю	14	364
56 М	сентября 19	Полковник Александр Соколов продал господину генерал майору и кавалеру Медеру доставшиеся ему по купле от инженер прапорщика Ивана Гаранова и порутчика Якова Томинова, а им от наследников подполковника Гессия в Крепостной округе на речке Сугаклей слободу на тридцать два двора земли	32	960
57 К	ноября 20	Бывшаго Чорнаго гусарского полку порутчик Дмитрий Кушнер продал Елисаветградского баталиона секунд майора Ятова жене Парасковии Матвеевой дочери доставшуюся ему от порутчика Кобыленкова Крюковского уезда в округе Цибулевской в вершине Ингульца возле боерака называемого Чернечим ранговую на четыре двора за исключением под выгон девеносто две десятины землю //	4	92

№	дата		дв.	дес.
58 В	26	Сербского гусарского полку отставной поручик Марка <u>Волох</u> продал Болгарского гусарского полку подпоручику Ивану Онилову отведенную ему в округе Архангельской при урочище речки Кагарлика по течению оной ранговую на четыре двора за исключением под вигон девяносто две десятины землю	4	92
59 Р		Сербского гусарского полку отставной подпоручик Степан <u>Радич</u> продал Болгарского гусарского полку отставному подпоручику Ивану Онилову отведенную ему бывшего Чорнаго гусарского полку в округе Архангельской при урочище речки Кагарлика ранговую на четыре двора за исключением под вигон девяносто две десятины землю	4	92
60 Б	декабря 10	Капитанша Стратемировичева продала гусарского казачьего полку капитану Гавриле <u>Булацелю</u> отведенную ей в 774 году Єлисаветградского уезда в округе Виской на вершине речки Лозоватой Сугаклей под слободу на двадцать четыре двора землю	24	720
1779 году				
61 В	генварь 22	Обер комендант Иван Дувинг продал полковника <u>Вукотича</u> жене Евфросинии Вукотичевой состоящую в округе Крепостной при речки Сугаклей слободскую на сорок восемь дворов землю //	48	1440
62 Г	февраля 14	Венгерского гусарского полку поручик <u>Гребенин</u> продал майору Михайле Сахайдакову отведенную ему Ольвиопольского уезда в округе Панчевской при урочище речки Висы на четыре двора землю	4	104
63 СС	марта 20	Далмацкого гусарского полку кадет Сергей <u>Станишин</u> продал отставному прапорщику <u>Сакаре</u> состоящую Єлисаветградского уезда в округе Плетено Ташлицкой при урочище в вершине Сотничей балки на двадцать четыре двора землю семь сот двадцать десятин	24	720
64 А М	21	Лекарь Карл Аксениус продал Новомиргородской пограничной таможни контролеру Федору <u>Мойсееву</u> собственные свои, состоящие Ольвиопольского уезда в округе Калниболотской в вершине речки Кагарлика на двадцать четыре двора да в округе Надлацкой на двадцать четыре, всего на сорок восемь дворов тисечу двести сорок восемь десятин землю	48	1248
65 К	апреля 22	Отставного капитана Кирилла <u>Каптиховского</u> жена Надежда продала капитану Михайле Сахайдакову собственную свою отведенную Єлисаветградского уезда в округе шанца Канижского // при урочище речки Висы по течению оной с правой стороны слободскую на двадцать четыре двора землю	24	624
66 Б	мая 29	Отставной поручик Дмитрий Балка продал Молдавского гусарского полку кадету Ивану <u>Бережанскому</u> собственную свою состоящую Єлисаветградского уезда в округе Вершинокаменской при урочище вершины речки Малой Верблюжки по течению оной с левой стороны слободскую на сорок восемь дворов землю	48	1440
67 Б	29	Єлисаветградского пикинерного полку поручик Дмитрий Балка продал Молдавского гусарского полку кадету Ивану <u>Бережинскому</u> ранговую на четыре двора землю состоящую Єлисаветградского уезда в округе Вершинокаменской при урочище вершины речки Малой Верблюжки сто восемь десятин за исключением под вигон, коя по уступке состоит за капитаном Чебановским	4	108
58 К	июня 21	Отставной поручик Иван <u>Крешан</u> продал Харьковского гусарского полку полковому квартирмейстеру Николаю Высоцкому состоящую свою ранговую отмежеванную // Крюковского уезда в округе Вершацкой в вершине речки Ирклей в урочище Вербовой балке на два двора землю	2	46
69 М	июля 24	Отставной капитан Иван <u>Михайлов</u> продал отставному прапорщику Григорию Вороному отведенную ему Єлисаветградского уезда в округе Вершинокаменской в вершине речки Верблюжки на сорок два двора тисечу двести шесть десятин землю, которая ныне по уступке за губерским секретарем Белоусовичем	42	1260
70 А	октября 10	Проживающей в округе Сентевской шляхтич Яков Заечковской продал Болгарского гусарского полку пример майора <u>Аврамова</u> жене Евдокии Аврамовой дочери собственную свою отведенную ему в округе Сентевской на четыре двора под хутор сто четыре десятины землю	4	104
71 С	ноября 15	Отставной майор Сава Станоев продал Далмацкого гусарского полку полковнику князю <u>Стратиновичу</u> ранговые, доставшуюся ему Станоеву по купле от поручика Панкратьева на четыре и его, Станоева, по капитанскому чину на шесть дворов, // состоящие Крюковского уезда в округе речки при урочищах Малого Ингула и речек Короставки и Средней Березовки	10	260

№	дата		дв.	дес.
72 В	16	Коллежской ассесор Аким Беляев продал отставному капитану <u>Вышнякову</u> отведенную ему в Крепостной округе на двадцать четыре двора при урочище речки Березоватой землю	24	720
73 В	мая 7	Отставной в должности ротмистра Иван Иванченко продал пример майору Василию <u>Величковскому</u> из числа отведенной ему, Иванченку, в 767 году Ольвиопольского уезда в округе Терновской ранговой земли восемнадцать десятин с заведенным на оном садом и боераком, кое ныне за прапорщиком Петровским	-	18

ДАХО, ф. 14, оп. 1, спр. 110, арк. 3-12 і зв. Копія.

Не дивлячись на досить об'ємний перелік земельних ділянок, які виходячи з наявних купчих записів потрапили до відомості, його лише умовно можна вважати повним стосовно відображення відповідних процесів у межах всієї Єлисаветградської провінції. Зокрема, у відомості не згадується про найбільш резонансні справи початку 70-х років про продаж відставним майором Іваном Радкевичем своєї слободи (відома як Ратківка або Богоявленська) дружині київського і новоросійського генерал-губернатора Федора Восейкова, поручиком Цвітаничем слободи Скелеваті полковниці Хорватовій (фактично продана двічі: полковнику Пищевичу і купцю Маслянникову), про купівлю полковником Зверевим за 1000 руб. слободи Миронової за Плетеним Ташликом (пізніше відома як сл.Хмелева генерала П.Текелія), інформація про які, завдяки "дружнім" петиціям Коша Запорозької Січі, у 1773 році доходила навіть до імператриці Катерини II (ЦДІАК України, ф. 229, оп. 1, спр. 287, арк. 78, 92). На початку 80-х років до таких справ варто також віднести перехід у приватну власність колишніх державних слобід Онуфріївки і Малої Висі, які за розпорядженням князя Г.Потьомкіна у 1779 році /очевидно за давнім клопотанням генерала П.Текелія/ були повернуті у володіння відставного генерал-поручика І.Хорвата (ЦДІАК України, ф. 1297, оп. 2, спр. 82, арк. 8), а невдовзі з дозволу останнього продані підполковником Йосипом Хорватом (ЦДІАК України, ф. 1945, оп.1, спр.1268, арк. 118) і вже з 1881 року серед їх нових господарів бачимо, відповідно, колезького асесора М.Камбурлея і майора Лепехіна. Очевидно, що подібні та багато інших угод купівлі-продажу та застави земель у провінції посвідчувалися також у губерньському місті Кременчуці і до вищеприведеної відомості не потрапили.

Копія відомості 1782 року про стан відмежування землі військовим чинам гусарських і пікінерного поселенських полків

Копія присланной от Межевой экспедиции ведомости от 19 генваря 1783 года.

Ведомость в каких уездах и округах служащим в поселенных полках гусарских шести, пикинерном одном воинском нижним чинам назначена земля, сколько десятин, с показанием в каких местах отмежеванно и неотмежеванно и почему, значит по сим.				
уездах	В каких		сколько десятин	то число земли в каких округах отмежеванно и неотмежеванно и почему
	полках	округах		
Крюковского	Македонского гусарского	Крыловском	2457	Прошлого 1781 года июля 16 дня от поручика и межевщика Иванова рапортом донесенно, что оного полку воинские чины по тринадцать десятин земли принять не согласились, а требовали по двадцать шесть десятин или о производстве им вместо земли полевого жалованья о чем того 781 года сентября 3 дня из сей экспедиции представленно его превосходительству г~ну генерал майору и кавалеру Николаю Даниловичу Языкову на рассмотрение рапорт.
		Чонградском	2132	
		Стецовском	2132	
		Табурищенском	2132	
		Крюковской	2132	
		Каменском	2132	
		Плахтеевском	2132	
		Павлышском	2132	
	Далмацкого гусарского	Дмитровский	2457	Того ж 1781 ^{го} года июля 20 дня от межевщика прапорщика Давыдова рапортом донесенно, что по требованию ево от господина полковника князя Стратиновича приемщика о принятии определенной земли сказано, что воинские чины землю принять не согласны, о чем де от него Стратиновича дописанно г~ну генерал майору и кавалеру Николаю Даниловичу Языкову;от него ж, Давыдова, особливо рапортованно г~ну майору Черникову и землемер капитану Федорову, которые тогда определены были к приглашению о принятии земли как служащих так и воинских поселян.
		Самборский	2132	
		Глоговацкий	2132	
		Глинский	2132	
		Яновский	2132	
		Вершацкий	2132	
Бечинский	2132			
Вараждинский	2132			

Елисавет град-ского	Венгерского гусарского	Сентовском	2457	Межевщиками подпотутчиком Самбуловым и прапорщиком Горбаненком отмежованно //	
		Вуковарском	2132		
		в Федварском	2132		
		в Цыбулевском	2132		
Крюковско-кого	Венгерского гусарского	Канижском	2132		
		Панчовском	2132		
		Суботицком, одних военных без реверсных	1508		
Елисавет-градского	Венгерского гусарского	Мошоринском	2132		
Ольвиопольского	Сербского гусарского	Новомиргородском	2457	Межевщиком прапорщиком Гулевичем отмежованно	
		Мартоношском	2132		
		Коробчинском	2132		
		Петроостровском	2132		
		Калниболоцком	2132		
		Архангельском	2132		
		Скалевом	2132		
		Надлацком	2132		
	Болгарского гусарского	Добрянском	2835	Межевщиком прапорщиком Гулевичем отмежованно	
		Терновском	2460		
		Тишковском	2460		
		Липняжском	2460		
		Синюхинобродском	2460		
		Лисогорском	2460		
		Ольшанском	2460		Во оных селениях эскадронов не полагается, да и воинских чинов, которые пользовались б землею вовсе неимеется, почему и межевание нечиненно.
		Ольвиопольском	2460		
	Молдавского гусарского	Новопавловском	2835	Межевщиком порутчиком Аврамовым отмежованно	
		Черноташлицком	2460		
		Плетеноташлицком	2460		
		Сухоташлицком	2460		
		Виском	2460		
		Грузком	2460		
		Лелековском	2460		Межевщиком порутчиком Самбуловым отмежеванно
		Пещанобродском	2460		Землемер капитаном Федоровым отмежованно
Елисавет град-ского	Елисаветградском пикинерном	в Петриковском	2835	Прошлого, 1780 ^{го} года июня 1 ^{го} и 16 ^{го} от межевщиков Иванова и Самбулова рапортами донесенно, что оного полку господин полковник и кавалер Ферзен на военнослужащих того полку чинов земли принять несогласен, прописывая на то повеление его Светлости господина генерал аншефа Новороссийской губернии генерал губернатора и разных ординов кавалера князь Григория Александровича Потемкина, что де военнослужащим чинам с их фамилиантами веленно оставаться на прежнем Новороссийской губернии учреждении, в чем того же 1780 ^{го} года июня 4 ^{го} его превосходительству господину генерал майору и кавалеру Николаю Даниловичу Языкову из сей экспедиции рапортованно.	
		в Старо и Новоаджамском	2460		
		Головковском	2460		
		Аврамовском	2460		
		Куколовском	2460		
		Попельнастовском	2460		
		Лиховском	2460		
		Дериевском	2460		
		Мишуринорогском	2460		
		Днепровокаменском	2460		
		Бородаевском	2460		
		Домотканском	2460		
		Камисаровском	2460		
		Желтом	2460		
Зеленом	2460				

Елисавет град-ского		Краснокамянском	2460
		Чечелеевском	2460
		Спасовском	2460
		Вершинокаменском	2460

Подлинную подписал секунд майор и землемер Гаврила Радулович, свидетельствовал Иван Бродский.

IP НБУВ, ф. V, снр. 1-103, д. 86, арк. 218-219.Копія.

Представлені відомості відображають стан закріплення земель в дислокованих у повітах Єлисаветградської провінції гусарських і пікінерному полках за указом Новоросійського губернатора генерал-майора М.Язикова від 14 жовтня 1780 року (тамже, ф. V, д. 72, арк. 187-188). На регламентацію змін у нормах роздачі земель для військовопоселенців, передбачених у зв'язку із реформою полкового устрою за указом від 24 грудня 1776 року, порівняно з діючим з 1764 року "Планом роздач казенних земель в Новоросійській губернії", розмір однієї ділянки зменшувався вдвічі і мав становити в гусарських Венгерському, Сербському, Македонському і Далмацькому полках по 13 десятин, у Болгарському, Молдавському і Єлисаветградському пікінерному – по 15 десятин проти раніше встановлених 26 і 30 десятин, що явно не узгоджувалося ні з інтересами поселян, ні полкового начальства, але потребувало виконання.

Витяг з відомості 1782 року щодо часу відведення земель в Ольвіопільському повіті

Ведомость Ольвиопольского уезда по которой значит с помещиков ежегодно сколько поземельных денег взыскивать, сочинена 1782 году февраля 23-го

*(без зазначення розрахункових сум)**

№	Звание чинов и округ	которого года	месяца и числа	сколько десятин
города Ольвиополя				
1	господина генерал порутчика и кавалера Текелия	1777	мая 1	3600
в округе Синюхинобродском				
2	ад'ютанта Купчинского	1771	ноября 1	180
3	ад'ютанта Сербулова, ранговой	1776	сентября 21	120
4	майора Ставровича, ранговой	1772	июля 6	180
5	ево ж, слободской	1774	генваря 13	1440
6	ево ж по купле, ранговой	1774	генваря 13	120
Лисогорском				
1	майора Апостолова	1774	мая 23	720
2	вахмистра Деденка по купле, ранговой	1776	сентября 9	120
Ольшанском				
1	капитаня Исаева	1776	сентября 20	1300
2	ево ж, ранговой			180
3	ад'ютанта Купчинского	1771	ноября 4	1260
Добрянском				
1	подпоручицы Воробьевой	1778	мая 23	1500
2	майора Величковского	1777	декабря 14	3000
3	ево ж	1778	апреля 16	1500
4	ево ж			1500
5	прапорщика Воинова	1776	октября 12	1440
6	надворного советника князя Кудашева	1780	августа 31	1500
7	капитана Адабаша	1772	июля 7	1440

* За доданими розрахунками після завершення п'ятирічного пільгового терміну з часу відведення землі мало стягуватися в казну щорічно 2,5 коп. з десятини.

№	Звание чинов и округ	которого году	месяца и числа	сколько десятин
8	ево ж, ранговой			180
	Терновском			
1	ротмистра Иванченка	1767	июня 25	120
2	майора Величковского	1767	июня 25	18
3	сотника Юрия Костантинова	1772	июля 9	720
4	подполковника Чуровского	1773	генваря 12	658
5	ево ж, ранговой			210
6	подпоручика Устимовича	1775	декабря 30	720
7	ево ж, ранговой			120
8	поручика Попова	1772	мая 12	120
9	майора Марковича	1771	мая 8	1440
10	капитана Грекулова	1773	сентября 19	720
11	ево ж, ранговой			120
12	поручика Фурдюя	1773	сентября 20	720
13	отставного капитана Буженуцы	1773	сентября 7	540
14	ево ж, ранговой			120
15	майорши Дическуловой	1778	апреля 20	120
	Тишковском			
1	капитана Карачуна	1774	сентября 15	1440
2	майорши Дичелкуловой	1776	июня 25	1440
3	ее ж, ранговой мужа ее			180
4	капитанше Карбовской	1773	апреля 12	720
5	ее ж, ранговой мужа ее			180
6	майора Живановича	1776	июля 5	720
7	поручицы Елкиновой	1777	генваря 1	720
	Липняжском			
1	майора Воинова	1777	октября 12	180
2	ево ж, под хутор			120
3	капитана Булгакова	1775	апреля 4	180
4	майора Марковича	1777	октября 4	1500
5	ево ж, ранговой			180
6	поручика Вуйчича	1774	генваря 13	720
7	ево ж, ранговой			180
8	жены ево	1781	июня 18	2100
9	майора Илии Иванова	1774	сентября 7	720
	Пещанобродском			
1	капитана Карачуна	1781	ноября 3	480
2	ево ж, ранговой	1776	мая 10	180
3	прапорщика Карачуна			120
4	капитана Германа	1778	апреля 25	750
5	майора Величковского	1778	апреля 25	½
	Павловском			
1	отставного майора Мишароша	1776	ноября 1	720
2	ево ж, слободской	1781	августа 1	480
3	отставного подпоручика Яловского	1775	ноября 1	720
4	ево ж, слободской	1781	июля 8	720
5	ево ж, ранговой			120

№	Звание чинов и округ	которого году	месяца и числа	сколько десятин
6	ево ж, ранговой	1775	ноября 1	120
	Чорноташлыцком			
1	господина генерала майора Зверева	1771	мая 1	1440
2	ево ж, слободской	1778	мая 16	1560
3	ево ж, к мельнице	1776	сентября 6	180
4	поручика Зубкова	1776	июля 23	1440
5	майора Величковского	1777	декабря 10	720
	Сухоташлыцком			
1	господина генерал поручика Текелия	1781	иая 15	3000
2	поручика Дабича	1778	июля 17	750
3	поручика Фирсова	1779	ноября 28	720
4	петроостровского священника Федорова	1778	августа 25	720
5	прапорщика и межевщика Гулевича	1782	февраля 23	360
	Плетеноташлыцком			
1	вахмистра Гаврилы Станишина	1775	ноября 1	714
2	отставного майора Ивана Александрова	1774	июля 1	1500
3	капитана Талияна	1774	июля 1	107
4	ево ж, ранговой			180
	раскольничей Ровной			
1	господина генерал майора Зверова	1775	июля 31	1440
2	кадета Кизилбаша	1781	октября 6	360
	раскольничей Злынки			
1	капитанши Николаевой	1776	июля 20	750
	Панчовском			
1	майора Сахайдакова	1771	декабря 11	72
2	ево ж, ранговой	1776	июля 6	104
3	ево ж, ранговой по купле	1773	июля 12	208
4	ево ж, ранговой по купле			
5	отставного майора Чорбы	1770	сентября 28	166
6	ево ж, ранговой			156
7	ево ж, к мельнице	1774	генваря 25	52
8	сына ево, по купле	1764	марта 2	104
9	сыновей же ево, по купле	1770	октября 20	104
10	поручицы Гребенниковой	1773	июля 12	84
11	капитана Ковалевского	1775	августа 6	156
12	подпоручика Керстича	1776	июля 21	104
13	майора Булацеля	1774	апреля 11	104
	в городе Новомиргороде			
1	господина генерал поручика Текелия	1777	июля 26	104
2	ево ж, под садом	1777	мая 16	32
3	фабриканта Маноилы Поповича	1782	генваря 1	1485
4	ево ж, под фабрикою	1765	августа 26	22
5	полковника графа Подгоричания	1772	августа 23	52
6	ево ж, ранговой	1774	июня 4	104
7	ево ж, по купле	1773	декабря 30	104
8	ево ж, по купле	1772	августа 5	104
9	ево ж, по купле	1772	октября 5	156

№	Звание чинов и округ	какого года	месяца и числа	сколько десятин
10	ево ж, временной	1776	апреля 25	52
11	майора Вукотича	1772	сентября 7	156
12	вдовы Маргажичевой	1772	августа 1	156
13	кадета Маргажича	1774	мая 28	624
14	подполковницы Серезлиевой	1778	июля 16	120
15	майора Патрина	1772	апреля 4	104
16	капитана Криты	1772	июня 9	1248
17	ево ж, ранговой	1766	мая 26	156
18	майора Ивана Александрова	1773	мая 20	104
19	ево ж	1773	апреля 14	120
20	ево ж, под садом	1778	генваря 1	4
21	порутчика Младеновича	1774	февраля 9	104
22	ево ж, по купле	1776	июля 4	104
23	капитана Дуковича	1772	июля 1	104
24	ево ж, по купле	1773	мая 21	240
25	кадета Булича	1771	ноября 3	624
26	протопопа Булича	1776	июля 26	104
27	прапорщика Михаила Васильева	1776	августа 24	52
28	майора Станковича	1773	августа 21	104
29	ево ж, по купле	1776	июня 4	52
30	ево ж, под хутор	1774	сентября 4	26
31	ево ж, временной	1778	июня 1	624
32	прапорщика Иваницина	1776	августа 20	52
33	ево ж, подпостоялой двор	1782	генваря 20	2
34	прапорщика Абросимова	1776	июня 26	52
35	майора Лутковского	1767	февраля 10	1248
36	ево ж, к мельнице	1767	февраля 10	104
37	ево ж, по купле	1767	декабря 4	106
38	майора Лутковского под хутор	1767	-	26
39	ево ж, ранговой	1767	-	104
40	ево ж, под лесом	1776	-	189
41	ево ж, остров	1776	-	2
42	жены ево Марьи Лутковской	1774	-	624
43	ее ж по купле, ранговой	1772	-	104
44	майора Моисея Зверева	1776	ноября 10	1240
45	майора Лепехина по купле от разных чинов	-	-	5622*
46	господина генерал майора Зверева	1774	-	13
47	майора Шмита	1777	-	24
48	подполковницы Шмитовой	1769	-	624
49	ее ж, слободской	1772	-	624
50	наместника Росинского	1781	-	26
51	лекаря Аксениуса	1772	-	104
52	ево ж, к мельнице и временной	1774	-	260
Коробчинском				

* Йдеться про Маловисківські володіння майора Лепехіна, які судячи з розміру річної плати за 1782 рік (145 руб. 55 коп.) до їх купівлі у різних власників були отримані останніми не пізніше 1776 року.

№	Звание чинов и округ	какого года	месяца и числа	сколько десятин
1	порутчицы Елкиной	1774	февраля 4	104
2	капитана Акацатова	1774	-	624
3	ево ж, ранговой			104
4	майора Лепехина	1773	апреля 8	104
5	господина генерал майора Зверева	1767	-	1248
6	капитанши Карачуновой	1766	-	1006
7	майора Величковского	1775	-	156
8	капитана Дуковича	1775	-	624
9	жены ево	1773	-	624
10	майора Станковича	1771	июня 27	624
11	ево ж, по купле	1776	ноября 30	624
12	майорши Никорициной	1774	-	624
13	майора Шмита	1772	-	1248
14	майора Булацеля	1771	-	728
15	майора Дембровского	1777	сентября 12	494
16	вдовы порутчика Васильевой	1777	-	104
17	майора Патрина	1772	-	468
18	ево ж, в добавок к ранговой	-	-	52
19	капитана Янкова	1772	-	1248
20	полкового квартирмейстера Нечая	1776	-	18
21	майора Станковича	1771	-	104
22	попа Васильева	1777	-	½
Петроостровском				
1	майора Давидовича	1778	февраля 12	520
2	майора Палалова	1770	-	1248
3	ево ж, ранговой	1776	-	156
4	ево ж, под садом	1774	-	2
5	сынов ево Ивана и Петра	1774	-	104
6	подпорутчика Каракизеля	1775	-	104
7	подпорутчика Эрделия	1774	-	1248
8	ево ж, ранговой	1777	-	104
9	ево ж, под садом за майором Ива[новым]	1774	-	26
10	порутчицы Томшиной	1772	-	624
11	ее ж, ранговой	1772	-	104
12	майора Лепехина слободской и ранговой	1770	-	728
13	майора Цветиновича	1772	-	624
14	ево ж, ранговой			208
15	господина генерал порутчика Текелия	1767	-	1248
16	ево ж, по купле	1781	марта 15	1000
17	майора Ракшания	1772	-	780
18	подпорутчика Заверюхи	1775	-	624
19	ево ж, ранговой			104
20	ево ж, под садом за майором Ба[ратовым]	1777	-	2
Надлацком				
1	майора Семена Вукотича	1772	-	624
2	майора Илии Иванова	1772	-	1248
3	ево ж, ранговой			104

№	Звание чинов и округ	которого году	месяца и числа	сколько десятин
4	ево ж, под мельницу	1776	-	104
5	ево ж, по наследству	1764	-	3276
6	майорши Ивановой	1774	-	520
7	майора Иванова по купле, ранговой	1775	-	104
8	капитана Жаховского	1774	-	624
9	ево ж, ранговой			104
10	ево ж, слободской	1781	июня 25	624
11	ево ж, по купле ранговой	1772	-	104
12	полковника Подгоричания	1781	октября 10	624
13	ево ж	1781	мая 10	312
14	прапорщика Ракина	1772	-	104
15	аудитора Новаковича	1776	-	104
16	ево ж, под хутор	1776	-	156
17	секретаря Федора Моисеева	1774	-	546
18	ево ж			16
19	полковника Вукотича	1773	-	624
20	ево ж, ранговой по купле	1773	-	182
21	майора Мыклоева	1770	-	1248
22	ево ж, ранговой	-	-	180
23	ево ж, под лесом	-	-	350
Калниболотском				
1	майора Живановича	1771	-	2721
2	ево ж, ранговой			156
3	жены ево	1764	-	624
4	капитана Тимофея Никорицы	1772	-	1248
5	ево ж, ранговой			104
6	секретаря Федора Моисеева	1772	-	624
7	поручика Плавшича	1781	ноября 12	312
8	ево ж, ранговой	-	-	92
9	ево ж, под садом	1781	ноября 9	18
10	майора Никорицы	1772	-	1248
11	ево ж, ранговой			156
12	капитана Андрея Никорицы	1772	-	1248
13	ево ж, ранговой			104
14	майорши Дечелкуловой	1774	-	624
15	ее ж, ранговая мужа ее			156
16	капитана Бурцова	1775	-	624
17	ево ж, ранговой			104
18	подпоручика Харламова	1775	-	104
Скалевском				
1	майора Захарова	1774	-	624
2	ево ж, ранговой			104
3	ево ж, к мельнице			104
4	майора Эрделия, за прапорщиком Эрделием	1773	-	156
5	ево ж, под садом	-	-	52
6	излищней в ево сыскано	-	-	130
7	майора Рода	1773	-	1248

№	Звание чинов и округ	которого году	месяца и числа	сколько десятин
8	ево ж, ранговой	1777	-	156
9	майора Керстича			624
10	ево ж, ранговой			156
11	майора Керстича по купле	1776	-	486
12	майора Илии Гиржева	1774	-	1248
13	ево ж, ранговой			104
14	вдовы майорши Гиржевой	1768	-	156
15	капитана Карачуна	1774	апреля 11	624
16	ево ж, под садом	1771	-	26
17	ево ж, к мельнице	1773	-	26
18	недоросля Карачуна	1774	-	1248
Архангельском				
1	отставного капитана Карачуна	1767	мая 12	520
2	ево ж	1773	-	728
3	ево ж, под лесом	1774	-	156
4	ево ж, ранговой			104
5	ево ж, по купле	1775	-	120
6	жены ево капитанши Карачуновой	1772	-	104
7	девице Софие Карачуновой	1775	-	120
8	поселенца Демешкова	1776	-	26
9	вдовы подполковницы Серезлиевой	1767	-	1248
10	ее же, мужа ее ранговой			208
11	артиллерии штик юнкера Серезлия	1770	-	1248
12	прапорщика Семионова	1771	июня 1	624
13	вахмистра Бранковича	1780	-	52
14	подпоручика Унилова	1774	-	104
15	ево ж, по купле	1776	-	104
16	майора Дековача	1776	-	1248
17	ево ж, слободской	1781	-	780
18	ево ж, ранговой	1776	-	208
19	подпоручика Якубенка	1776	-	104
20	капитана Сабова	1774	-	624
21	ево ж, ранговой			104
22	попа Садоцкого	1768	-	78
23	ево ж	1774	-	26
24	майора Мацкова	1768	-	1248
25	ево ж, ранговой			156
26	ротмистра Иванченка	1768	-	208

Прапорщик межевщик Яков Гулевич
ДАХО, ф.14, оп.1, спр.88, арк.51-55 зв. Витяг.

На жаль, аналогічних відомостей з інформацією про час виділення землі в інших повітах Єлисаветградської провінції станом на час проведення 4-ї ревізії населення відшукати не вдалося. Про останні роздачі земель в межах повітів тогочасної Єлисаветградської провінції маємо лише з відомості, що стосується земельних ділянок з лісами, серед яких, схоже, лише ліси Чорний і Чута залишалися поза межами земельних роздач, проте, як свідчить подальша історія – не надовго. Ще за кілька місяців перед укладанням відомості до Новоросійської губернської канцелярії надійшла персональна вказівка князя Г.Потьомкіна про відведення не просто ліска, а цілої половини одного з найбільших

– Чутянського лісового масиву – у безпосереднє володіння тогочасного канцлера О.Безбородька*. Щодо іншої половини, до кінця цього ж року не забарилося і наступне розпорядження, про що свідчить назва відповідної справи 1783-1784 років (на жаль втраченої): "Об отдачи его светлости князю Потемкину лесов Чуты, Черного и лежащей около тех лесов в песте земли, тож и об отдаче его ж Светлости леса Нерубая с землею" (ДАДО, ф. 1684, оп. 2, спр. 567, п. 1545). Правда у його володінні зазначені ліси перебували недовго і вже на початку чергової Російсько-Турецької війни були повернуті у казенне відомство.

Відомість 1783 року про дачі з лісами, роздані у Новоросійській губернії колишнім губернатором М.Языковым

Ведомость Новороссийской губернии с показанием дач, розданных бывшим губернатором г-ном генерал майором и кавалером Николаем Даниловичем Языковым, на коих небольшие лески имеются, сочинена июня 1 дня 1783-го года			
в каких уездах и округах	сколько десятин земли	при каких урочищах	когда отведено
Крюковского уезда в округах:			
Вершацком			
госпожи надворной советницы Араповой слободской	156	при речке Чутке	1782, февраля 20
ее ж под пашну и лес	125	на овраге Каевом	1779, сентября 14
г-на генерал майора и кавалера Языкова слободской	832	при речке Чуте	1782, декабря 23
Цыбулевском			
г ^{на} генерал майора и кавалера Языкова слободской	1300	при вершине речки Сухого Ингульца	1782, декабря 23
Елисаветградского уезда в округах:			
Грузком			
майора Бутовича слободской	750	при речки Сугаклеи Лозоватой	1781, января 1 ^{го}
Аджамском			
г-на бригадира князь Стратимировича слободской	1740	при вершине оврага Ключникова	1783, января 13
Мошоринском			
недоросля Дмитрия Золотницкого слободской	676	при речке Бешке	1783, марта 30
капитана Прокоповича слободской	732	при овраге Писаревом	1783, января 24
Вуковарском			
лейб гвардии сержантов Николая и Алексея Ушаковых слободской	624	при речке Болтышке	1783, мая 1 ^{го}
Канижском			
г-на коллежского советника Нелюбова слободской	1560	при овраге Дедовом	1783, апреля 9
майора Аврамова под лес	130	на вершине оврага Гайдамацкого	1782, июня 1
Ольвинопольского уезда в округах:			
Добрянском			
подпоручицы Воробьевой слободской	1500	при вершине оврага Стенковатого	1778, мая 23
майора Величковского слободской	3000	при вершине речки Доброй	1777, декабря 14

* Дослівно зміст вказівки Потьомкіна, наданої 4 лютого 1783 року, зводився до наступного: "По вступившему ко мне от господина генерал-майора и кавалера Безбородки прошению, поверенному от него Херсонского пикинерного полку господину полковнику Синельникову предлагаю сей канцелярии отвести из лежащего в Елисаветградской провинции в куте лусу, называемого Чуты при вершинах балок Чутки и Чернечьего яру, Тонконоговки и Говнянки три тысячи десятин земли и отмежевав формально для вечного и потомственного его господина генерал-майора Безбородки владения дать план и межевые книги" (ІР НБУВ, ф. 42, спр. 276, арк. 66).

его ж слободской	1500	при той же речке	1778, апреля 16
Тишковском			
прапорщика Гулевича слободской	360	при вершине оврага Липняжки	1783, марта 31
Плетеноташлыцком			
цолнера Ивана Аникеева слободской	720	при вершине речки Виси	1782, марта 17
Новомиргородском			
майора Станковича слободской	720	при вершине оврага Еремина	1783, марта 23
Надлацком			
капитана Жаховского слободской	624	при речке Виски по течению с правой стороны	1781, июня 25
Калниболотском			
поручика Ивана Плавшича слободской	312	при овраге Шияновом	1781, ноября 12
Виском			
прапорщика Диордияшенка слободской	720	при речке Виси по течению с левой стороны	1783, мая 1-го
Под казенными лесами:			
Чутой	6000		
Черным	9000		

Подлинную подписал секунд майор и губернской землемер Гаврила Радулович

ДАХО, ф. 14, оп. 1, спр. 202, арк. 4 і зв. Копія.