

Между двумя мирами

Карпов В.Е.
Затока А.В.

Валентин Карпов
Александр Затока

Между двумя
мирами



**Карпов Валентин Євгенійович
Затока Олександр Васильович**

Між двома світами

Документально-художнє видання
російською мовою із рубрики «Країна знань».



Между двумя мирами

Документально-художественное издание
на русском языке из рубрики «Страна знаний».

Ми не дозволяємо собі порушувати статтю 10-у Конституції України, де зазначено, що державною мовою України є українська. Ми 75% своїх книг друкуємо українською і 25% – російською мовами. І відповідно до закону (при необхідності), можемо надавати автентичні переклади.

Кропивницький
2023

УДК 082:323 (477)
К – 26

Карпов В. Е., Затока А. В.

К–26. Между двумя мирами

434 стр. с иллюстрациями на русском языке, из
рубрики «Страна знаний» 2023 год.

ISBN 978-617-7197-73-серия

Данная книга рассматривает проблемы, относящиеся к нашей планете: ее происхождению, строению, состоянию и вещественному составу. Однако главное место в ней уделено особенностям, тайнам и загадкам, связанным с подземным и подводным мирами Земли. Во многих древних мифах и сказаниях народов нашей планеты говорится о существовании разумной жизни в ее недрах. Современные ученые относятся к этой идее весьма сдержанно или вовсе не принимают ее. Впрочем, события и некоторые факты последнего времени заставляют многих из них задуматься и изменить свое прежнее мнение. Существует ли «полая» Земля? Раскрыта ли тайна систем подземных туннелей? Что находится на дне морей и океанов? Является ли наша Земля живым и разумным существом? Ответы на эти и другие вопросы читатели получают, прочитав эту книгу.

УДК 082:323 (477)

Рекомендовано к печати «Кировоградским домом ученых», протокол № 4 от 15 мая 2022 г. Согласовано с обществом «Знания» Украины в Кировоградской области 26 мая 2022 года. Соответствует требованиям ст. 10 Конституции Украины о развитии и функционирование украинского языка.

© Карпов В.Е.
© Затока А.В.

УДК 082:323 (477)

К – 26

Карпов В. Є., Затока О. В.

К–26; Між двома світами.

434 сторінки із ілюстраціями на російській мові. (Із рубрики «Країна знань». 2023 рік).

ISBN 978-617-7197-73-серия

Ця книга розглядає проблеми, що стосуються нашої планети: її походження, будову, стан і речовий склад. Однак головне місце в ній приділено особливостям, таємницям та загадкам, пов'язаним з підземним та підводним світами Землі. У багатьох стародавніх міфах і билинах народів нашої планети говориться про існування розумного життя в її надрах. Сучасні вчені ставляться до цієї ідеї вельми стримано або не приймають її. Втім, події та деякі факти останнього часу змушують багатьох із них задуматися і змінити свою колишню думку. Чи існує «порожниста» Земля? Чи розкрита таємниця систем підземних тунелів? Що знаходиться на дні морів та океанів? Чи є наша Земля живою і розумною істотою? Відповіді на ці та інші запитання читачі отримають, прочитавши цю книгу.

УДК 082:323 (477)

Рекомендовано до друку «Кіровоградським будинком вчених», протокол № 4 від 15 травня 2022 р. Узгоджено з товариством «Знання» України в Кіровоградській області від 26 травня 2022 року. Відповідає вимогам ст. 10 Конституції України про розвиток і функціонування української мови.

© Карпов В.Є.

© Затока О.В.

м. Кропивницький
2023



Пролог книги



**Упавший духом
гибнет раньше
срока**

Содержание

Пролог книги	4
Содержание	5
Предисловие	7
Сведения об авторах	13
 1 глава. Игры разума	 14
Полезные подсказки волхвов	15
Миражные силуэты времени	28
В поисках правды	42
Признаки другого мира	51
Империи подземных городов	58
Негативный след в истории	72
 2 глава. За гранью реальности	 78
Поиски входа в подземный мир	79
Страна ледяного ужаса	89
Дорожные приключения в мертвой земле	102
Секретный ледяной тайник	109
Неуловимые доказательства	122
Подземные туннели предков	132
 3 глава. Край вечных тайн	 146
Антарктида: загадки и тайны прошлого	145
Потерянный мир Антарктиды	158
Загадочные земли Заполярья	171
Околонаучные сказания	187
Место в ином мире	200

4 глава. Нереальная мистика	217
Существует ли подводная цивилизация?	218
Нисхождение в подводный мир	228
Четвертый полюс Земли	233
Путешествие в утробу Геи	242
Кто сигналиит из глубины?	253
Другая жизнь планеты Земля	265
5 глава. Тайная жизнь на полюсах	286
Что посеешь, то и пожнешь	287
Бег по кругу	295
Земля под прицелом	306
Что ищут в Антарктиде?	317
Нарочно не придумаешь	332
6 глава. По скользкому льду	352
Хроника таинственных поисков	353
В поисках «мертвых» городов	364
На суд здравомыслия	375
Тайное общество «Одесса»	387
Операция «Глория»	395
«Лебенсборн» - как источник жизни	403
В свете разума	410
Использованная информация	421
Интернетные ссылки	422
Посылания на тему книги	423
Использованная литература	425



ПРЕДИСЛОВИЕ

Слово в предисловии документально-художественной серии книг «За чертой времени» 2 часть «Между двух миров» предоставляется Рыжикову Вадиму Степановичу, главному научному сотруднику Научно-исследовательского центра Военного института Киевского национального университета им. Тараса Шевченко. Доктору педагогических наук, профессору, автору более 150 научных работ по юридической и военной педагогике. Известному общественному деятелю Украины, председателю областной Кировоградской ОО «Кировоградский дом ученых». Много раз награждался разноплановыми государственными, общественными и религиозными наградами, имеет ведомственное звание генерал-майор.

Далее слова Вадима Рыжикова: - В своей трудовой деятельности мне приходится сталкиваться с разными формами знаний, имеющих терминологическую, символическую или художественно-образную основу. Где все новое, не зависимое от внутреннего и внешнего опыта, может возникнуть только как следствие творческой фантазии. Каждый человек на протяжении своего жизненного пути стремится пополнить багаж собственных знаний и приобрести ценный жизненный опыт, который поможет ему принимать решения в непростых ситуациях и всегда оставаться победителем. Несомненно, лучшим помощником для достижения этих целей является мудрость веков, кропотливо собранная предыдущими поколениями для всех, кто желает сформировать своё мировоззрение, опираясь на багаж прошедших лет.

Современное образование базируется на множестве разрозненных дисциплин и предметов, плохо сочетающихся друг с другом. Это свидетельствует о том, что нынешняя наука не представляет собой единую конструкцию, где каждая ее часть имеет общий фундамент, ибо она ошиблась в определении «первичного фундамента»

мироздания. Не удивительно, что практически все последующие представления о мироздании оказались неверными. Если основа представлений о природе псевдонаучна, то она пригодна лишь для примитивного миропонимания. Путь к истине для подавляющего большинства закрыт, ибо на этом пути лежит огромный камень преткновения - иллюзорное представление об окружающем нас наземном, подземном и подводном мире. Если с наземным миром более – менее понятно, то о подводной цивилизации и о внутреннем мире полый Земли, мы практически ничего не знаем.

История науки показывает, что представления о природе мироздания излагались на языке народного мастера. Для того чтобы уничтожить тот или иной народ, первым надо уничтожить «народную память». Например, один из лидеров фашистской Германии Геббельс утверждал, что следует лишить одно поколение знаний о собственной истории, и народ превратится в толпу, с которой можно делать все, что угодно. История не дает исчезнуть урокам, которые берёт для себя каждое новое поколение. Память о прошлом помогает людям глубже понять современность, осознать свое место в мире, отношения с другими народами, более ясно прогнозировать свое будущее. Как человек без памяти является беспомощным инвалидом, так и народ без своей историко-народной памяти является беззащитным и обреченным на повторение исторических ошибок.

Когда у некоторых людей спрашивают, знают ли они что раньше на Земле в далёком прошлом были динозавры, они говорят - конечно знаем и верим, это обычное дело подумаешь, вон сколько костей динозавров найдено, и об этом даже написано в школьных учебниках! Но когда у них спрашиваешь, знают ли они, что раньше на Земле помимо людей нашего размера, одновременно жили люди большого размера по 3-5 метров, они говорят

- этого не может быть, вы что такое говорите! В школьных учебниках об этом не написано!

Значит, имеются люди и организации, которые пишут эти учебники и скрывают правду от общественности. Значит тем людям, правда вредит, наверное мешает манипулировать сознанием. Когда им говоришь, что официальная история это ложь, выдуманная для того чтобы держать людей в неведении, - они злятся. Зачем школьникам знать, что в прошлом на Земле жили одновременно люди большого размера - великаны, люди среднего размера как мы, и люди маленького размера, - говорят они. О том, что большие люди вымерли также как и динозавры, они решили умолчать. К примеру, Смитсоновский научно-исследовательский и образовательный институт в США, основанный 1846 года и принадлежащий ему комплекс музеев, - признал, что в начале 1900 годов уничтожил тысячи гигантских человеческих скелетов (3-5 метров): «Мы скрывали правду о предках человечества, о гигантах, населявших землю, о которых упоминается в Библии, а также других древних текстах. Если что-то не вписываются в старую науку, мы выбрасывали вон из истории». https://www.youtube.com/watch?time_continue=1&v=PPzblZ2xAs4&feature=emb_logo

Сегодняшняя наша наука походит на затерявшегося в темной пещере путника, который поминутно зажигает то одну, то другую спичку, пытаясь разглядеть во мгле путь наружу. Он идет во главе толпы людей, представляющих собой блуждающую в поисках пути к истине цивилизацию. Которая бредет, спотыкаясь во тьме, из века в век, проходя этапы расцвета и заблуждений, воюя порой с такими же толпами людей, вынырнувшими из тьмы, или наслаждаясь краткими периодами мира, ведомая то одним пророком, то другим - но истинного света в конце условного тоннеля до сих пор не видно. И тогда на «сцену» выходят энтузиасты и любители правды.

За ними идут разные исследователи, которые совместными усилиями начинают описывать, что видели они в том свете от света той или иной спички? С их помощью люди ненадолго обретают представление об окружающем мире. Вполне возможно, что представление это не совсем верное, а может быть, даже и ложное, однако оно выполняет свое историческое предназначение. И человечество полагает, что на некоторое время оно встало на верную дорогу поиска исчезнувших предыдущих цивилизаций. И может быть, среди вас, дорогие читатели, в недалеком будущем найдется тот, кто сумеет твердою рукою проставить все точки над «і» в истории человечества.

Ведь эта история не живая природа, не произведения искусства, не естественные ресурсы, которые невозможны. История - это то, что уже было и прошло, истлело в земле, развалилось и рассыпалось, а мы по прошествии большого промежутка времени, - хотим все знать. Увы, от очень многих событий, происшедших на нашей с вами планете, не осталось ни малейших воспоминаний. В прах рассыпались не только корабли, хижины, дворцы, но и горы; исчезли не только города, но и целые цивилизации со своим языком, письменностью, культурой, искусством... Они прекратили свое существование, не оставив никаких (или почти никаких) следов о себе, но мы упорно ищем.

В качестве примера, возьмем период жизни на Земле первых людей. До и после них (людей) на Земле правили Боги, или во всяком случае, разумные существа, казавшиеся древним людям всесильными и могущественными. Библия безапелляционно утверждает, что то были ангелы Божие, которые спускаться к людям с неба, жили среди них, сожительствовали с представительницами женского пола. Заводили своих детей – полубогов с положительными и отрицательными качествами. Полубоги заводили свои земные семьи и своих детей и т.д. Куда

делись нащадки тех полубогов? Они не настолько глупы, чтобы взять и просто умереть, они должны оставить свои следы на нашей планете. Почему вы утверждаете, что в подводном и подземном мирах живут только монстры?

В качества примера, приглянитесь к египтянам, они уверяют: «На протяжении тьмы веков нами правили Боги. А потом Египтом стали править фараоны». Боги научили египтян строительству, земледелию и ремеслам, в то время как остальным народам планеты пришлось до всего додумываться самим, или ждать подсказки извне. Древние египтяне были довольно мудрым и романтичным народом. Они наделили своих Богов прекрасными человеческими телами и столь же пылкими человеческими чувствами. Возможно, египтяне так сделали по той причине, что их Боги отличались нечеловеческими чертами лица, нося головы птиц и животных, или нечеловеческие особенности телосложения. Неужели это выдумки? Тогда откуда у этих разумных существ знания и мудрость?

Мы должны признать, что люди порой не замечают коренные изменения на протяжении своей жизни. Если бы кто-то сумел снять фильм в приемлемом для нашего сознания темпе, мы бы увидели, как растут горы, раздвигаются материки, образуются новые моря, как планета Земля «дышит», шевелится, она похожа на огромный живой организм. Вероятно, что после такого фильма многие из нас задумались о тех вещах и знаниях, которые до этого игнорировали. В качества примера, авторы нашей книги приглашают вас в захватывающее путешествие на 6-й ледяной материк. Окунуться в его подземные тайны, и еще просим вас не пройти мимо подводного мира Мирового океана с его непредсказуемостью. Эти подземные и подводные миры существуют вместе с нами, давая о себе знать лишь временами, когда мы в силу различных причин сталкиваемся с тем, что принято сейчас называть «аномальными явлениями».

Возможно Антарктида - место, где имеются каналы выхода в иные миры внутренней части планеты, в том числе - к центру Земли. Может Антарктида - место обитания представителей иных цивилизаций (возможно, не только земных - типа атлантов, которые многие тысячелетия назад заложили основы современной человеческой цивилизации). Эти самые представители по понятным причинам также не желают, чтобы их попусту беспокоили поверхностные земляне - любители острых ощущений.

Пожалуй, ни об одной территории Земли не имеется столь большого количества баек, легенд и слухов, как об Антарктиде. Весь массив антарктической информации, по сути, можно разделить на два больших сегмента: так называемая официальная информация, и - неофициальная. Авторы не претендуют на истину в последней инстанции, а посему предлагают читателям объединить оба этих массива информации – в одну. Жизнь покажет, кто прав, а кто нет. Для них важна историческая правда Земли. Они не претендуют на лавры первооткрывателей, Валентин Карпов и Александр Затока в своей книге хотят рассказать читателям о некоторых прошлых цивилизациях нашей планеты, ушедших во внутренние полости Земли. Возможно часть стародавних цивилизаций приспособилась к жизни в подводном мире. Вы узнаете о захватывающих тайнах, об исследовании подземных и подводных миров, скрытых от нас под завесой веков. О нескольких исчезнувших с лица земли городах, о растворившихся во тьме веков народах и цивилизациях. Авторы пытаются докопаться до правды: «куда делось огромное число немцев, бежавших в Антарктиду по окончании Второй мировой войны». Они что, ушли жить под Землю?

Ваше дело принимать на веру, или же попытаться доказать обратное. В человеческой истории осталось немало «белых пятен», ждущих своих исследователей. Будем искренне рады, если вы окажетесь в их числе.

СВЕДЕНИЯ ОБ АВТОРАХ



Карпов Валентин Евгеньевич офицер запаса ВСУ, врач, писатель, преподаватель Вуза. Ведущий специалист «Кировоградского дома учёных»; научного вестника «Инновационные технологии» (Украина); член общества «Знания» Украины в Кировоградской области, Кировоградского творческого объединения «Парус» и

Союза славянских писателей Украины. Доктор наук, член-корреспондент нескольких международных академий, профессор. Автор более 40 научно-популярных книг и трех учебных пособий для Вузов. Известный общественный деятель Украины, член нескольких Общественных советов; специалист по национально-патриотической тематике, основатель развития Украинского казачества от 1991 г. Награжден Золотой звездой Герой казачьего народа. Полный кавалер орденов «Казачья Слава». Главный атаман Кировоградского центрального казачьего округа. Ведомственное звание генерал-полковник.



Затоха Александр Васильевич, полковник запаса СБУ, экономист, юрист, писатель. Профессиональный сотрудник службы безопасности Украины (1995-2013 год), ветеран военной службы. Неоднократно поощрялся ведомственными наградами и знаками отличия. Талантливый человек, член общества «Знания» Украины в Кировоградской области;

Кировоградского творческого объединения «Парус» и ОО «Дом учёных Кировоградщины». Почётный член союза юристов Украины. Работа после увольнения с СБУ: с 2013 года заместитель директора, а с 2021 г – директор ГП «Кировоградстандартметрология». Известный общественный деятель Кировоградского региона.

Первая глава

Игры разума





ПОЛЕЗНЫЕ ПОДСКАЗКИ ВОЛХВОВ

Начнем книгу с самой недоступной и плохо изученной темы о волхвах, поскольку на протяжении последней тысячи лет волхвы были наиболее уничтожаемой частью населения. Чтобы стать волхвом, необходимо было пройти длительный процесс обучений и испытаний, добиться признания божественного Пантеона. После чего Боги освещали волхва своими светом, возможностями и подключали к Космическому разуму. Волхвы утверждают, что если мы не спасём себя сами, никакой Спаситель нас спасать не будет. Для спасения нам нужно только одно, самим пробудить энергию своей души и стать стойким.

Авторам нашей книги крайне необходимы подсказки волхвов в плане подземной страны Агарта (или Асгард) как города Богов. Впервые о ней написал француз Александр Сент-Ив д'Альвейдр. Мы думаем, что Агарта была создана для спасения лучших представителей человечества во время глобальной катастрофы. Предполагают, что Всемирный потоп, погубивший атлантов, случился из-за изменения наклона земной оси нашей планеты и смещения полюсов. Северный полюс (до смещения полюсов), предположительно находился в районе Гималаев. Во время Всемирного потопа спаслись только праведные благочестивые люди, а все прочие погибли.

Жители подземной страны Агарты-Асгарда умеют управлять необыкновенными аппаратами и механизмами, о которых нашей цивилизации ничего не известно, мы их принимаем за НЛО. Одни утверждают, что Агарта существует не более 30-40 тыс. лет, другие - не менее 60 тысяч. Эта страна находится под поверхностью суши и под океаном внутри планеты, где всегда горит немеркнущий свет, есть свое солнце, благодаря которому люди могут выращивать фрукты, овощи, злаки и прочее...



Библия – это человеческие рассуждения о Боге. Поэтому вполне понятно, что Библия содержит некоторые заблуждения. Это касается и Ветхого и Нового Завета. Эти заблуждения множились на протяжении 2-х тысячелетий и по сей день продолжают распространяться. Ошибки в переводе Библии – одна из наиболее распространенных причин для заблуждений. Есть еще много других вопросов. Был ли крещен Иисус? Если – да, то кто его крестил? Наше человечество является результатом биологического эксперимента? Или, почему жители подземной Агарты не общаются с землянами?

Территория сегодняшней Украины, с древних времен, представляла собой мозаику различных образований. Первые люди на землях современной Украины появились более миллиона лет назад, но наша история не о них. Для читателя важно знать, когда происходило событие. Большие промежутки времени считаются годами, столетиями, веками, или столетием, десять веков – тысячелетие. Во многих странах время считают от легендарного события, в том числе у христианских народов – от рождения Иисуса Христа. Время после рождения Христа называется «новой эрой» (н.э.).

В этой книге мы пишем о событиях до н.э., используя «принцип историзма», где каждое событие рассматривается в связи с другими событиями с точки зрения исторического опыта. Например, перед нами территория реки Ингул, в исторических межевых грамотах было название «Великий Ингул», еще ранее Енигел (или Новое озеро), слово тюркского, (возможно татарского) происхождения. Вспомните, как мы писали в первом разделе «По дороге забытой истории» предыдущей книги «За чертой времени» о Приингулье и трех волхвов-путешественников.

На Приингульском ландшафте стояла середина июля, летний жар сжег всю растительность в бескрайних степях Приингулья. По битой дороге «Черный шлях», (которая шла с Перекопского перешейка и далее на север через «Запорожские степи» в верховья Ингула, Ингульца и Тясмина), шло трое усталых мужчин пожилого возраста, в полотняных белых одеждах, украшенным шитьем. У каждого на голове была соломенная шляпа с широкими полями (брыль). Это герои нашей книги: Первого мужчину звали Самусь, он походил из рода пророков духовных укров-волхвов. Размеренно шагая, он над чем-то сосредоточенно думал, изредка встряхивал головою прогоняя дремоту.

Вторым путешественником был волхв по имени Малой (малый, низкий), он думал как выберет себе место для проживания в селе «Адж» (горькая вода), недалеко от будущих сёл Медерово, Григорьевки и Приволья на будущей Елисаветградщине. А сейчас влажными глазами удивленно глядел на божий мир, широко улыбаясь своим мыслям. По его мнению, женщина – это высшая сила, в которой проявляется божество. И из этого следует, что и секс приобщает его участников к высокому и божественному. Сексуальная свобода царила в тот период немыслимая, о ней мы можем судить по множеству артефактов, картин и статуй, что сохранились и по сей день...

Третий мужчина был волхв-целитель Даниил, от его рода последовали другие народные целители, один из них знаменитый елисаветградский старец по имени младший Даниил, станет жить в землянке возле Петропавловской церкви в Елисаветграде. Шел он на удивление бодро, несмотря на свой почтенный возраст и с удивление всматривался в незнакомые места. Его мысли были заняты нестыковками в библейских текстах.

Чтобы путь казался легче и быстрее они завели ничего незначимый беседу-спор о добре и зле творимые

Богам. Первым начал Самусь: - Я давно заметил, что отдельные люди и целые народы становятся талантливее тогда, когда им плохо, когда распадается на куски привычный и казавшийся таким незыблемым мир и над всем начинает безраздельно властвовать зло. Тогда происходит «переоценка ценностей» и возвращение к истокам, в которых ищут «глотка живительной мудрости». В нашу эпоху всеобщего системного кризиса, когда жизнь оказалась до предела наполнена злом, такое возвращение жизненно необходимо.

Разрыв между Богом и земным миром, который является первопричиной мирового зла, во многих рукописных текстах представлен как результат «ошибки» при творении мироздания. С этого привода, Евангелие от Филиппа – 99 пишет: «Мир произошел из-за ошибки. Ибо тот, кто создал его, желал создать его не гибнущим и бессмертным. Но он погиб, так и не достиг своей надежды. Ибо не было нерушимости мира и не было нерушимости того, кто создал мир». Мы ожидаем приход истины, а находим в себе одно сомнение. Ищем счастья, а встречаем лишь горе и смерть. Видно Богу чуждо милосердия. Тот, кто говорит, будто он добр, тот просто не знает добра. Нет ничего бесчеловечней, чем злой Бог. Он неистов и коварен, точно молния.

Второй путешественник волхв Малой, вяло возразил: - Твой поверхностный взгляд на феномен зла не сможет помочь человеческому разуму найти ясные и удовлетворительные ответы на актуальные вопросы «Божьего зла и добра». Вместо обращения к актуальным проблемам индивидуального и социального бытия людей, мы выдим только отдельные проблемы сексуальных и расовых меньшинств. При таком подходе, человеку становится все труднее познать самого себя, свою собственную «темную половину». Для понимания добра и зла, человек должен обратить внимание на эпоху античности, где зло

и добро очерчено определенными культурами. Возможно добрым или злым является лишь человек как целенаправленно действующее существо с точки зрения религии

Древнегреческий поэт-сказитель Гомер верил, что все в мире вышло из Океана, а Гесиод писал, что все зародилось из Хаоса, где добро и зло смешалось. Одни Боги помогают людям, другие Боги-демоны совершают зло в схожих ситуациях повседневной жизни. Третьи, на примере Зевса, ради власти свергает своего отца Кроноса и становится первым в пантеоне античных Богов.

Недаром у Платона в диалоге «Евтифрон» герой, оправдывая в беседе с Сократом собственные грехи, ссылается на мифологические сюжеты: «Ведь признают же сами люди Зевса наилучшим и справедливейшим из богов, а в то же время все они верят, что он заключил в оковы собственного отца за то, что он преступно пожирал своих сыновей, а тот в свою очередь оскотил (кастрировал) своего отца за подобные же деяния».

Третий путешественник Даниил вмешался в спор и пытался смягчить колкости. Вспомните, как в третьей главе нашей книги, старик пересказывал мальчику быль о добре и зле. Там жизнь заключается в борьбе добра и зла. Каждый человек сам решает, чего в его жизни будет больше. Всё упирается в нравственный выбор. В сегодняшнем споре, вы оба правы и неправы: - В жизни бывает так, что целый город может страдать за одного мужа, когда тот творит зло. Приходится отвечать на зло – злом.

Но часто, перенесенная болезнь, делает здоровье приятным, зло заменяется добром, голод - насыщением, усталость - отдыхом. Здесь идет столкновение противоположностей, не только в существовании человека, но и во всем социальном бытии. Для людей, знающих о страшных трагедиях «битвы Богов» и вплотную приблизившихся к ядерному апокалипсису, такие воззрения «добра и зла» покажутся странными. Еще Гераклит утверждал:

«война приводит к миру», и эти две противоположности, как и согласие - несогласного дают конечную гармонию.

Подобными понятиями оперировал и древнегреческий философ Демокрит (ок. 460 до н. э.), которого многие историки считают первым античным материалистом. Он так размышлял об относительности добра и зла: «... от чего мы получаем добро, от того же самого мы можем получить и зло, а также средство избежать зла...». Далее: добро и зло для Демокрита не были непреодолимыми силами, в его мыслях явственно прослеживается определенный подход. Он подчеркивал необходимость человеческой активности: «То, откуда приходит к нам добро, может быть источником бед, но мы должны уметь выпутываться из этих бед. Например, глубокая вода полезна во многих отношениях; но в ней можно утонуть. Вывод делай сам.

Для Платона, как и для Сократа, сущность человека в отношении добра и зла - это его душа. Душа как разум, сознающая свое «Я», она есть интеллектуально-моральной личностью. Знание является платформой для добра, а невежество называют пороком и злом. Моральное благо сводится к факту сознания. Как понимать добро и зло, разумом или мозгом? Мозг - центральный отдел нервной системы животных и человека. Википедия дает полный список структур мозга. Выдающийся мыслитель XX века Курт Гедель считал, что физический мозг должен вести себя как вычислительное устройство, но разум находится за пределами мозга.

Разум (или ум) - философская категория, выражающая высший тип мыслительной деятельности и способностью к анализу. Разумом человек познает сущность явлений реального мироздания Вселенной, проникает внутрь Земли и параллельные миры, изменяет свою жизнь с учетом полученных знаний, предвидит результаты своей деятельности и берет ответственность на себя. Отнимите у человека разум, он станет животным (это хуже смерти).

Опираясь на свой разум, ученые были уверены, что внутреннее устройство Земли простое: сверху твердая кора, под ней верхняя мантия, затем нижняя мантия и в центре – ядро. Им был интересен слой, который примыкает к жидкому ядру планеты. В нем есть огромные пузыри, в которых копится энергия и вещество в виде магмы. Эти пузыри изучаются до настоящего времени. Почему компас и другие навигационные приборы в районе полюса ведут себя странно, начиная от 90-й широты?

Очень давно, академик АН СССР Владимир Обручев считал, что в период «древнего времени» на Землю упал гигантский метеорит и пробил земную кору. Так образовалась полость, в которой мог сохраниться затерянный доисторический мир. Он даже написал об этом роман «Плутония». В нем отважные исследователи проникли в подземный мир сквозь огромную дыру среди льдов Арктики. Они нашли динозавров, первобытных людей и маленькое Солнце внутри Земли.

Американский контр-адмирал Ричард Бэрд (о котором речь будет идти позднее), видел на «макушке» планеты большой зеленый оазис без льда, по которому гуляли мамонты и первобытные люди! Что здесь правда, а что плод воображения? Конечно, скептики считают, что Бэрд видел мираж или галлюцинацию. В 1968 году американский космический аппарат ESSA-7 передал фото Северного полюса Земли, где была видна большая черная дыра! А в 1989 г. появились фотографии Северного полюса Венеры. На них оказалась такая же дыра!

Один из научных аргументов в пользу теории «полой Земли» - сопоставление площади земной поверхности и веса планеты. Такой большой шарик, будь он сделан из сплошного камня, весил бы намного больше! Не иначе, он или пустой, или пористый. Полости есть везде: в стеблях растений и кирпичах, волосах и костях человека. Мы хотим знать, как устроена Земля, что у нас под ногами?



Самая глубокая скважина на Земле – «Кольская сверхглубокая» (или СГ-3). В 1990 году ее глубина достигла 12 км 262 м. Если сравнить эту цифру с радиусом нашей планеты, то окажется, что это всего 0,2 процента пути до центра Земли. Мы не можем воспринимать скважину как отвесную линию. Из-за того, что на разных глубинах, породы обладают разными механическими свойствами, бур в ходе работы отклонялся к менее плотным областям. Поэтому в большом масштабе профиль «Кольской сверхглубокой» выглядит как изогнутая проволока с несколькими ответвлениями. Диаметр бурового инструмента, составлял всего 21,4 см. Верхний двухкилометровый отрезок скважины немного шире - 39,4 см, но все равно человеку туда никак не попасть. Буровая колонна состоит из труб, соединенных между собой. С ее помощью инженеры опускают на дно скважины инструмент для бурения, и она же обеспечивает его работу. На конце колонны устанавливали специальные 46-метровые турбобуры, приводимые в движение потоком воды с поверхности. Они позволяли вращать дробящий породу инструмент отдельно от всей колонны. После первого семикилометрового отрезка на дальнейшее бурение до отметки 12 000 метров ушло почти 10 лет и более 50 километров труб. Ученые ожидали, что на глубине 7 км ствол колонны войдет в базальтовые породы, однако этого не было. Была порода с большим количеством трещин и низкой плотностью, чего они не ожидали. Больше того, в трещинах нашлись следы подземных вод, образованы прямой реакцией кислорода и водорода с Земли. На глубине 9,5 км обнаружили слой геохимической аномалии золота, а на 12 км 262 м бур заклинило, работы прекратили.

Мы даем вам серьезный текст с интернет-сайта американской Экспедиционной компании (Expedition Company). Они планируют отправить экспедицию в Северный Ледовитый океан и Арктику на поиски легендарного прохода в глубь Земли - туда, где обитает могучая цивилизация гипербореев, и возможно сбежавшие от возмездия после Второй мировой войны - нацисты.

На других сайтах мы нашли свидетельства людей, уже побывавших там. Их множество: от простых норвежских рыбаков до известного американского полярника - контр-адмирала ВМФ США Ричарда Берда. Известный английский астроном (составитель первого Каталога комет), директор Гринвичской обсерватории Эдмунд Галлей (не путать с Галилео Галилеем), еще в 1692 году писал, что планета Земля представляет собой оболочку толщиной около 1000 километров. А внутри - две вложенные друг в друга сферы и наконец, ядро Земли размером с Меркурий. Астроном назвал его «солнцем» и был убежден, что оно позволило развиваться животному и растительному миру внутри нашей планеты.

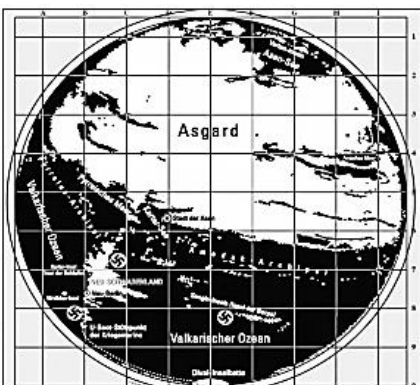


Наши читатели часто путают название Арктики, Антарктики и Антарктиды. В чем отличие? В первой части книги мы уже давали разъяснение по данной теме. Антарктика и Антарктида – по сути одно и то же. Только Антарктикой называют природную зону, а Антарктидой – материк, на котором она расположена. Корректно сравнивать только термины Арктика и Антарктика. Из общего у них только океан, который их омывает, суровый холодный климат и вечный лёд, которые в них царит. Схожие названия становятся причиной путаницы. Но территориально они находятся максимально далеко друг от друга, на разных полюсах Земли. Так Северный полюс находится в Арктике, а Южный полюс – в Антарктике.

Есть простые старомодные слова: Авалон; Агарт; Средиземье; Беловодье; Ванахейм; Ётунхейм; Кай Пача; Мидгард; Нифльхейм и другие. Как видите слова разные, но обозначают они мир (или подземную страну) на нашей Земле, в которой живут наши предки. Страна Агарт упомянута в романе Луи Жаколио «Сыновья Бога» (1873 г), в поэме «Пророчество вёльвы», пересказанная Снорри Стурлусоном в XIII веке. Есть монгольское предание зафиксированное Рашид-ад-Дином о стране Эргунэ-кун, в которой укрылись от врагов семьи прародителей монголов Нукуза и Кияна. Японцы рассказывают о подземной стране Асихара-но Накацукуни, как обиталища Богов и пр.

А в 1818 году американский инженер Джон Симмс отправил в конгресс письмо, в котором попросил профинансировать экспедицию по поиску прохода во Внутренний мир нашей Земли: «...Я заявляю, что Земля полая и населена внутри... Мне нужно сто смелых спутников, чтобы выступить из Сибири в конце лета с северными оленями на санях. Я обещаю, что мы найдем теплые и богатые земли, изобилующие полезными ископаемыми и животными, а может быть, и людьми». В разное время концепцию поллой Земли поддерживали физик Хиг, математик Эйлер и другие известные ученые.

В общем, к началу XX века уже появилась целая научная школа, последователи которой не считали зазорным рассуждать о пустотах внутри Земли. Основная теория гласила, что существуют два прохода на обратную сторону планеты - в районах Северного и Южного полюсов. А почему бы и нет? Правда, точных карт ни Арктики, ни Антарктиды 100-150 лет назад в руки исследователей не попадало. Все путешествия «в глубь Земли» ограничивались копанием тоннелей для метро и фундаментом для высотных домов. Очень серьезную научную работу в поисках внутренних полостей Земли проводили гитлеровцы в период 1938-1945, опираясь на старинные карты.



Мы обращаем внимание, что Антарктида является единственным материком, который появился на древних картах задолго до его официального открытия, более того он всегда изображался без ледового покрытия. К примеру Антарктида изображена без ледового панциря на знаменитой карте турецкого мореплавателя Пири Рейса 1512 г. Подлинность этой карты на сегодняшний день признана практически всеми учеными мира. Антарктиду без льда видели на двух картах Оронтеуса Финеуса – в 1532 г., и в 1539 г., где он изобразил Северный и Южный полюса. На обеих картах Антарктида это цветущий зеленый материк. Существует также карта мира Хаджи Ахмеда 1559 г. Она мало чем отличается от карты Финеуса и скорее всего «срисована» с неё, хотя можно предположить, что оба картографа имели доступ к одним и тем же материалам.

Современные исследования геологов и климатологов конца XX века подтверждают, что целые районы Антарктиды были свободны ото льда всего несколько тысяч лет назад, что по географическим часам приравнивается к «вчерашнему дню». В процессе таких исследований, австрийские геологи во главе с Мартином Бродхэмом 2013 г. сделали сенсационное открытие: «на Южном полюсе нашей планеты, под многокилометровой толщей льда располагалась когда-то Атлантида».

Ультрасовременные локаторы обнаружили 4 прямых линии на глубине 360 м подо льдом Антарктиды, которые образуют безупречный квадрат древнего города на площади почти в 100 кв. км. Древний мегаполис был окружен стенами толщиной в 5,5 м. и крепостными башнями высотой с шестиэтажный дом. Многочисленные здания с куполами и башенками, величественные общественные постройки, широкие улицы и проспекты, позволяют предположить, что много лет назад здесь находился центр неизвестного государства. Возможно это наши предки, которые ушли во внутренние полости Земли.



8 июля 2015 г. в сети Интернет появился документальный фильм «Русское Аненербе. Проект Ромб—Орион». В этом фильме исследователь загадок истории Николай Субботин рассказывает об одном секретном проекте СССР. По его данным, в начале 1980-х годов по инициативе председателя КГБ Юрия Андропова в Советском Союзе был запущен проект, аналогичный немецкой системе институтов Аненербе по исследованию древних инопланетных и земных цивилизаций. По приказу Ю.Андропова, было создано ведомство, получившее кодовое название «Ромб», эти папки маркировались кодом «Орион». Советское ведомство занималось широким спектром исследований: древние цивилизации и прогностика глобальных катастроф; внутренний мир Земли и «битвы Богов»; будущие общепланетарные изменения планеты и технологии и древних цивилизаций. Сегодня отражения работы «Ромба» и проекта «Орион» можно лишь крупицами найти в Интернете, но не более того. После своего закрытия, «Ромб» оставил богатое наследие в сотни папок уникальной информации. Сегодня часть этих папок в руках Субботина и по его словам в них масса интересных ма-

териалов. Для изучения нужна группа специалистов.

Существует легендарная подземная страна Агарты (или Асгард), в древней формулировки звучит как «мистический центр сакральной традиции». Перевод звучит как «недоступная» (или неуязвимая). Былины рассказывают о высокоразвитой цивилизации, которая находится глубоко под Землей. «Подземное царство» тянется под всей Землей, океанами и морями. По одной версии, жители подземной страны Агарты-Асгарда были избраны из самых лучших родов до Всемирного потопы. По второй версии, представители человечества скрылись под поверхностью Земли во время Потопа? Жители подземного мира намного превосходят в своем техническом развитии наземное человечество, они овладели неведомыми энергиями и по подземным ходам связаны со всеми континентами. Кто знает, ведь в мире так полно нераскрытых тайн. Верить этим данным или нет, дело каждого, но мы напоминаем, факт существования «полой Земли» подтверждают неопознанные летающие объекты, которые часто появляются из-под воды в Арктике и Антарктике. И почему Альфред Риштером в 1938-1939 г. во внутренних полостях организовал антарктическую базу из которой впоследствии выстроили «Новую Швабию»? А после окончания Второй мировой войны, туда перебазировали секретное производство по изготовлению немецких «летающих тарелок». Если верить древним былинам, раньше существовало 2 прохода (отверстия) во внутреннюю часть Земли: на Северном и Южном полюсах. Однако впоследствии жители внутренней Земли закрыли вход на Северном, и оставили на Южном полюсе. Говорят внутренней мир Земли - это настоящий рай! Там не бывает ночи, нет зимы и нет ураганов, постоянно +28 грд. Этот мир называют Шамбала-Агарты-страна Богов. Давайте вместе выяснять правду.



МИРАЖНЫЕ СИЛУЭТЫ ВРЕМЕНИ

Вот уже около 200 лет ученые и путешественники пытаются исследовать загадочные Арктику и Антарктику. За это время они сделали интересные открытия на тех территориях. В 1830-1930 г. никаких реальных доказательств по теме «обнаружения входа в полость»

Земли не поступало, отдельные выкладки во внимание не брали. В начале 1900-х годов ученые задумались, почему замерзли мамонты, не успев переварить траву в желудке. «Народные умники» подсчитали, на переварку пищи, мамонту надо 4 часа за это время (при минус 120 грд) 5-ти тонная туша замерзает. Что-бы над нейросло 4 км льда при минус 70 грд понадобится 100-150 лет.

На рисунке выше изображена Земля с двумя входами в подземную Агарту согласно описям в народных былинах. В старые времена традиционным местом расположения таинственной Агарты считали Тибет или Гималаи. Монастырские ламы говорили, в Агарте живут высшие посвященные, хранители традиции, истинные учителя и правители мира. Достигнуть Агарты непосвященному невозможно, только избранным она становится доступна. Тибетские ламы изображали Агарту в центре оазиса с реками и высокими горами.

Исследователи Ф. Оссендовский и Николай Рерих тоже сообщали о подземных ходах, соединяющих Агарту с внешним миром. Внутренняя Земля обладает процветающей экосистемой, а её жители, располагают уникальными знаниями в области различных технологий, особенной космических. Перемещаются в специальных подземных и воздушных аппаратах, используют энергию внутреннего солнца, подключены к информационной системе Космического разума. Долгое время считалось, что американский контр-адмирал Ричард Берд был первым чело-

веком, долетевшим на самолете до Северного полюса в 1929 году и увидел вход во внутреннюю полость Земли. Но не будем забегать наперед. Выяснилось, что на 1929 год теория Галлея и Леонардо Эйлера подтверждена. Кстати, список трудов ученого Л. Эйлера содержит примерно 850 названий, из них около 550 было опубликовано при его жизни.

Большая часть астрономических сочинений Эйлера посвящена актуальным вопросам небесной механики, а также сферической, практической и мореходной астрономии, теории приливов, теории астрономического климата, рефракции света в земной атмосфере, параллаксу (изменению видимого положения объекта) и аберрации (отклонение от нормы) вращения Земли и другое. В области небесной механики Эйлер внес существенный вклад в теорию возмущенного движения. Еще в 1746 г он вычислил возмущения Луны и опубликовал лунные таблицы и свои суждения о внутренних полостях Земли.



Любопытный читатель знает размеры планеты Земля, ее массу, плотность, материалы построения, и потому вправе заявить. Математические расчеты показывают, что она никак не может быть полой внутри. Во всех школьных учебниках физики есть интересная задача, но взрослые ее почему-то забывают. Смысл ее в том, что сила гравитации на внутренней поверхности гигантской сферы всегда равна нулю. Так что если бы у Земли была внутренняя сторона, то сверху на ней невозможно было бы стоять. А все жители Внутреннего мира Агарты-Асгарда, как и их животные, машины, дома, растения, тут же полетели бы к центру сферы, то есть упали бы прямо на гипотетическое внутреннее солнце. Знайте, это солнышко может быстро испепелить весь Внутренний мир.

А вдруг школьники и ученые ошибаются. Может есть какие-то факторы, которые они не знают, поэтому врут или неправильно проводят расчеты? Ведь к началу XX века появилась целая научная школа, последователи которой не считали зазорным рассуждать о пустотах внутри Земли. Они говорили о 2-х проходах (входах), в районах Северного и Южного полюсов. А почему бы и нет? И что это за малоизученный остров Рюген, который манил исследователей. Почему говорили, этот остров содержит портал во внутреннюю Землю.

Что собой представляет остров Рюген? Жемчужина Балтийского моря, остров Рюген представляет собой целый архипелаг, состоящий из 18 отдельных островков. Ширина южного побережья, простирающегося вдоль всей Передней Померании, составляет 41 км. Длина с севера на юг – 53 км. Площадь – 926 кв. км. Линия берега представляет собой чередование обрывистых скал и лагун, радующих песчаными пляжами. История первых поселений на Рюгене уходит еще в каменный век.

Начиная с XVI-XVII веков, Рюген в результате войн и различных международных пактов принадлежал разным странам: Швеции, Франции, Дании. И все же в итоге он окончательно перешел под юрисдикцию Пруссии, а затем Германии. В августе 1942 г., когда казалось все силы Германии должны были быть отданы Второй мировой войне, нацисты организуют тайную экспедицию на остров Рюген.

Группа специалистов и ученых, собранная с одобрения Гиммлера и Гитлера, под покровом секретности покинула Третий рейх. Членами этой экспедиции были лучшие эксперты по радару, руководимые доктором Гейнцем Фишером, известным своими работами об инфракрасных лучах. Они высадились на балтийском острове Рюген и своими радарными начали его исследовать. Наблюдения и исследования на острове Рюген, рассматривались в главном штабе военно-морского флота фашистской Германии,

как исключительно важные для наступления, которое Гитлер готовился начать на всех фронтах.

Остальные члены экспедиции думали, что речь идет об испытании «тайного оружия». Они не знали, чего от них ожидает Гитлер. Объект исследования им сообщили позднее. Немного погодя им намекнули: фюрер полагает, что Планета Земля – не выпуклая, а вогнутая внутрь. Мы живем не снаружи шара, а внутри его, т.е. во внутренней полости Земли. Наше физическое положение напоминает мух, ползающих по внутренности мяча. Цель экспедиции – научно доказать эту истину. В силу отражения волны радара распространяются по прямой линии, и можно будет получить изображения самых отдаленных точек внутри сферы Земли. Вторая цель экспедиции – получить путем отражения изображения английского флота, стоящего на якоре в Скапа Флоу.

Через три года после экспедиции на остров Рюген, американский профессор Джерард Купер в 1945 г. посвятил серию статей «Доктрине поллой земли», взял за основу исследования на острове Рюген. К примеру, в «Популяр астрономи» он писал: «В широких кругах немецкого флота и авиации верили в теорию поллой земли. Думали, в частности, что она была полезна для обнаружения английского флота, потому что вогнутая кривизна земли позволяла бы наблюдения на очень большие расстояния при помощи инфракрасных лучей, обладающих меньшей кривизной, чем видимые лучи».

Инженер Вилли Лей сообщает о тех же фактах в своем исследовании 1947 года в публикации «Лженауки в стране нацистов». Для немецких сторонников поллой земли, организовавших экспедицию на остров Рюген в разгар Второй мировой войны, мы живем внутри земного шара, образовавшегося в массе скалы, которая тянется бесконечно далеко. Люди словно «прилепленные» к вогнутой стороне Земли. Небо находится в центре этого шара: это

масса синеватого газа с точками сверкающего света, которые мы принимаем за звезды. Есть только Солнце и облака, но бесконечно меньшие, чем говорят ортодоксальные астрономы. Вселенная ограничивается этим, далее ничего нет. Может показаться невероятным, но факт: многие высокопоставленные нацисты верили в такие псевдонаучные теории.



Повторение – мать учения. По мнению сторонников теории палеоконтакта, в древние времена нашу планету активно посещали пришельцы из Космоса. Они научили землян приемам обработки земли и ряду ремесел, дали им знания по медицине и строению Солнечной системы. Покинув Землю, инопланетяне оставили после себя не только долгую память, ставшую основой ряда древних мифов и преданий, но и вполне материальные следы. К их числу относятся древние строения, возведение которых было абсолютно несовместимо с уровнем развития древних цивилизаций и масса археологических артефактов (например, древние гальванические элементы, обнаруженные в Ираке), происхождение которых не может объяснить традиционная наука. Прилетали к нам инопланетные гости на космических кораблях, которые были способны преодолевать огромные расстояния. Об этом свидетельствуют многочисленные фигурки космонавтов, их летательных аппаратов и многое другое.

Мы подозреваем, что теория полрой Земли родилась вовсе не в Германии, а в Америке в начале XIX века. Возможно ее основателем является бывший капитан пехоты Саймонс о котором мы уже рассказывали. Еще он настаивал на том, что другие планеты во Вселенной тоже полые внутри, как и наша Земля. В 1880 году другой амери-

канец, Сайрус Тид утверждал, что Земля внутри полая. С.Тид был большим эрудитом, специализировавшимся на изучении алхимической литературы. Он говорил, что мы живем не на поверхности Земли, а внутри нее. Такое утверждение заставляло вновь поверить древним легендам. С.Тид создал что-то вроде религиозной доктрины и распространял ее, основав маленькую газету «Огненный меч». В 1894 г. у него насчитывалось более 4000 приверженцев. Его религиозное учение называлась «корешизм». Он умер в 1908 году, объявив перед смертью, что его тело не подвергнется разложению. Но его последователям пришлось похоронить своего «учителя» через два дня, вследствие быстрого разложения тела.

В конце Первой мировой войны молодой немецкий летчик Бендер, находившийся в плену во Франции, наткнулся на старые брошюры С.Тиды, пропагандирующие идеи полой Земли. Увлеченный ими, он уточнил и развил эту теорию. Вернувшись в Германию, Бендер основал движение под названием «учение о полом мире».

Для Бендера земля – сфера того же размера, что и в обычной географии, но она внутри полая, при этом жизнь происходит на внутренней поверхности под действием малого солнца. Под поверхностью Земли – бесконечная скала. Слой воздуха внутри Земли имеет толщину 60 км, потом разрежается до абсолютной пустоты в центре, где находятся три тела: солнце, луна и призрачный мир. Этот призрачный мир – шар синеватого газа, в котором сверкают зернышки света–звезды. (Вспомните похожую «Доктрину полой земли» американского профессора Джерарда Купера). Когда эта синяя масса проходит перед Солнцем, на части вогнутой Земли наступает ночь. А тень падающая на Луну, приводит к затмениям. Руководители рейха, высшие офицеры флота и авиации верили в теорию полой Земли в изложении Бендера. После экспедиции на остров Рюген авторитет Бендера заметно упал.

Ему пришлось туго, несмотря на протекцию Геринга, питавшего привязанность к бывшему летчику. В конце концов его отправили в концлагерь, где он и умер. Немецкие исследования подтолкнули США к созданию атомной мощи и ускорили ядерную энергетику.

Сильное вторжение оккультизма задержало развитие немецкой науки. К тому же Эйнштейн, Теллер, Ферми и другие крупные физики отправились того времени были отправлены в изгнание. Многие перебрались в Соединенные Штаты, где в их распоряжение предоставили хорошо оснащенные лаборатории. Самый крупный исследовательский центр армии находился в Дайтоне, Охайо. В 1957 г. поступило сообщение, что в его лаборатории, работавшей над созданием водородной бомбы, удалось достичь температуры в миллион градусов. Ученый, который добился этого исключительного результата, был доктор Гейнц Фишер, участвовавший в экспедиции на остров Рюген для проверки гипотезы поллой Земли. С 1946 г. он работал в Соединенных Штатах. На вопрос американского журналиста о его прошлом, он заявил: «Нацисты заставляли меня участвовать в осуществлении сумасшедших проектов, что сильно мешало моим исследованиям». Интересно, как изменился бы ход Второй мировой войны, если бы исследования доктора Фишера не были прерваны.

Новое наступление на классическую версию строения Земли энтузиасты «поллой Земли» начали в середине XX века. Когда были опубликованы первые листки секретного дневника известного американского полярника Рич. Берда. Контр-адмирал Ричард Берд - руководитель семи научных экспедиций в Антарктиду и Арктику. Во время последней экспедиции в 1947 году, летая на самолете в районе Северного полюса, он передал по радиации, что внизу видит не снега и лед, а не зеленые леса и загадочных животных, динозавров и людей. Мол, по случайности он залетел в проход поверхности Земли на «ту внутреннюю

сторону». И даже вступил в контакт с обитателями Внутреннего континента Земли.

Интересно, что секретный дневник Берда был опубликован только после его смерти. И нет никаких доказательств, что он написан самим адмиралом. Впрочем, поверить в то, что это дневник контр-адмирала – подлинный, можно. А вот верить самому Р.Берду трудно. Долгое время считалось, что Р. Берд был первым человеком, долетевшим на самолете до Северного полюса в 1929 г. Представители внутреннего мира оказались похожи на нас, но более красивы и более духовны. У них не было войн, и был свой внутренний ресурс энергии. Далее Берду рассказали, что они ранее пытались наладить контакт с людьми на поверхности Земли, однако все их попытки были восприняты неправильно, более того, часть их техники была истреблена. (Возможно, речь идет об НЛО). После чего решили, что будут контактировать с внешним миром только в случае его вероятного самоуничтожения. По возвращению домой оказалось, что самолетом Берда было использовано топлива на 2750 км больше. Однако после его смерти, напарник Берда по полету - Беннет, сказал, что они на Северном полюсе не были. Вместо полета на верхнюю точку Земли, их самолет 14 часов кружил неподалеку от Шпицбергена, вырабатывая топливо. Р.Берда уже не было в живых и многие усомнились в словах Беннета, считая: «сведением личных счетов».

Впрочем, мемуары Ричарда Берда не самый главный козырь в колоде сторонников «полой» Земли. В 1968 году американский метеорологический спутник «Эсса-7» передал на Землю странные снимки Северного полюса. При полном отсутствии облаков, что на таких снимках бывает крайне редко, в районе Северного полюса видна громадная дыра-отверстие в полость Земли. Экспертизы проводились неоднократно, заключение: «Фотография подлинная». Но почему эту дыру-отверстие никогда не

видели раньше: ни полярники, ни летчики. Почему эта громадная дыра-отверстие открылась контр-адмиралу Берда? Исследователи говорят: магнитные линии возле входа во Внутренний мир Земли на Северном полюсе искривляются и компас показывает, что самолет летит «якобы» прямо на Север, а на самом деле он облетает этот «портал» стороной. Так, значит, вход во Внутренний мир существует? Контр-адмирал Берд и его сторонники были правы? Власти США и других стран скрывают от нас правду о подземном мире?

Шло время, похожие снимки Северного полюса с дырами-отверстиями во внутреннюю полость Земли были сделаны и в 1981 году. Но это опять же вопрос случая. Есть тысячи других фотографий Северного и Южного полюсов, на которых никаких «дыр» не видно. Ученые говорят: Мы не спорим, снимки подлинные. Да только там не дыра-отверстие, а всего лишь темное пятно. Уже давно доказано, что такое оригинальное изображение, результат наклона планеты по отношению к солнечным лучам.

В Интернете существуют фотографии Северного полюса с надежными ссылками прямо на НАСА, например, снимки американского космического аппарата ESSA-7. И поскольку они для науки пока необъяснимы, то практически не обсуждается. (Дополнительно <http://mrpumlin.livejournal.com/69636.html>). Но большинство спутниковых изображений обоих полюсов оказались затусшеванными или размытыми. Правда на сегодняшний день появляется все больше снимков и видео, говорящих о том, что эти отверстия существуют.

Южный полюс оказался еще более интересным. На некоторых снимках «дыра» есть, а на большинстве – ее нет. Судя по фотографиям 1992 г. отверстие занимает 1/3 всей Антарктики, заглатывая 18 параллелей. Полярное сияние идет из Земли. Авторы сайта «Radarsat», предлагают свой анализ этих сенсационных материалов НАСА, и

просят учитывать, что это отнюдь не тот тип отверстия, которое, находясь на ровной горизонтальной плоскости, круто обрывается книзу. По сути, чуть ли не весь окружающий отверстие участок Антарктики представляет собой постепенно понижающуюся местность, как бы уходящую вниз подобно тому, что мы можем видеть в песочных часах. Для нас проблема состоит в том, что мы не можем ощутить объемность этого пейзажа - ведь перед нами снятая сверху плоская картинка. А потому и отверстие выглядит так, как если бы его просверлили на плоской поверхности. В реальности это, однако, не совсем так.

Снимки предоставил Джонс Мак-Ниббли, один из самых активных сторонников идеи поллой Земли. Как он сам поясняет, съемки Антарктиды сделаны спутником IMAGE, в задачу которого входит «поставка» видеоматериалов о магнитосфере планеты. И на своем интернетовском блоке Мак-Ниббли приводит два фрагмента этих видеозаписей. Если к ним приглядеться повнимательнее, то можно заметить, что из одного (правого) отверстия – выходит туман. Именно туман и позволяет сторонникам гипотезы поллой Земли считать нашу планету поллой и утверждать, что он исходит из внутренней полости Земли как доказательство ее вентиляции.

Теперь несколько слов о снимках космонавтов с орбитальной станции Мир 1986 г. В указанных снимках есть дыра-отверстие, которое назвали «Порталом». Нам говорят, это ложь, орбитальные станции с людьми на борту не летают над полярными полюсами. Их предел полета где-то порядка 50° широты и на севере и на юге при высоте 400 км. Над полярными полюсами, электронная аппаратура воздушных судов (самолетов) не работает. Подобное наблюдается при полетах над пирамидами где есть «энергетические столбы» над вершинами в Египте, Китае и других местностях. Может здесь работает теория Павловой о энергетическом гиперboloиде Земли.



Правда, спутники и самолеты сбиваются над полюсами. Вспомните информацию о том, что происходило с самолетами, пролетавшими над пирамидами Гизы во время Израильско-Египетской войны в 1950-х годах. На израильской стороне воевали американские самолеты, на египетской – советские. И те, и другие отмечали, что как только самолет оказывался над пирамидами, приборы не работали, самолеты плохо подчинялись управлению, терялась ориентация. С тех пор в Египте, Китае и др. местностях, где стоят пирамиды, полеты запрещены. Павлова С.Н. опираясь на научные факты, полученные с помощью космических зондов и мощных телескопов, создала свою теорию энергетического гиперболюида Земли, на которую официальная наука «закрывает глаза». Что это такое? Условно представьте себе процесс вращения магнитной оси нашей планеты, вокруг ее географической оси, она описывает сложную поверхность. В зависимости от координат магнитных полюсов, эта фигура для разных конкретных вариантов будет – разная. Тенденция изменения Гиперболюида позволяет высказать предположение, что в момент, когда фокальная плоскость окажется на широте Северного полюса, может произойти полное раскрытие Гиперболюида, он «вывернется». Тогда вся планета сразу перейдет в какое-то другое состояние. Может на тонкий план? Не знаем, проживем - увидим. Полевой гиперболюид Павловой, следует назвать гиперболюидом Времени. Где зона проникновения конусов, это особое состояние Времени: прошлое, настоящее и будущее существуют одновременно. Создается «реактор», который обеспечивает жизнь звездам и планетам. Вот почему планеты Юпитер, Сатурн, Уран и Нептун отдают значительно больше энергии, чем получают от Солнца. Над нами нависла угроза.

Уважаемые читатели, не кажется ли вам странным, что о полюсах Юпитера, Сатурна, даже Урана и Нептуна нам дают информации гораздо больше, чем о наших земных полюсах? Мы акцентируем внимание читателя на то, что когда речь идет о связи Земли с Космосом, и взаимодействие всех пространственно-временных планов Мироздания со всеми пространственно-временными планами Земли, именно выше названный гиперболоид встраивает Землю в самый сложный космический информационно-энергетический ансамбль Вселенной. А Северный полюс - это канал связи Земли с Мирозданием. Именно через него Земля связана с Всеобщим Информационным Полем всей многомерности Мира. О том, что внешний магнитный поток воспринимается Землей через северную приполярную зону, указывается в различных литературных научных источниках.

Мы думаем, что процессы, протекающие на Земле, в той или иной степени иницируются Разумным Космосом и им регулируются именно через канал Севера. Информация о жизнедеятельности самой планеты - как живого организма со всем комплексом ее подсистем через канал Юга поступает во Всеобщую Информационную Систему. Взаимодействие с ней, происходит информационный поток Земли по методу двухсторонней связи.

Обратите внимание, что в начале XXI века, магнитная ось Земли (гиперболоид) ближе всего подходит к поверхности в районе Тихого океана. Магнитная ось от точки, расположенной севернее Канадского Арктического архипелага проходит под углом в теле Земли под территорией Канады, США и идет в сторону Тихого океана. Заканчивается она вне территории Антарктиды - между Антарктидой и островом Тасмания. В последнее время имеет место заметное сужение гиперболоида в северной его части, причем, фокальная зона как бы сужается, сглаживается и растягивается вдоль географической оси в

сторону Северного полюса. Северная Америка, по сравнению с другими плотно населенными регионами, оказываются в самой непосредственной близости от фокальной плоскости гиперболоида Павловой.

Там и наблюдается скопление большого числа аномальных зон, в которых нарушаются пространственно-временные законы, меняется гравитация, искажается восприятие направления, формы и т.д. На некоторых автострадах прямо на асфальте аэрозольными красками написаны гигантские буквы «ВН» (гравитационный холм). В этих местах пролитая жидкость самопроизвольно течет в гору, а не наоборот; не поставленная на тормоза машина, катится вверх, а не вниз и прочее. Сюда можно отнести исчезновение и перемещение во времени и пространстве людей, в океанских зонах - морских судов и самолетов, нарушение работы часов, компасов и измерительных приборов, провалы во времени и т.д.

Для общего понятия, мы временно привернем внимание читателя к Тихому океану. Там есть совершенно особая область из-за Полевого гиперболоида, который близко подходит к поверхности. Возможно этим объясняются все те особенности, которые привели некоторых ученых к странным выводам о том, что «из глубины Земли, в районе Тихого океана поднимается огромное сферическое тело, подпирающее всю кору под океаном. Земля способна «родить» новое тело, как в книге Н.В. Петрова и М.М. Третьякова «Светомбр...». На всем протяжении под дном океана вглубь Земли до самого ядра сейсмологи регистрируют массивный объект железистого состава. Над поверхностью Тихого океана существует область атмосферы с высокой электропроводностью между ионосферой и водной поверхностью, что способствует формированию в этом районе широкой устойчивой зоны с низким магнитным потоком. В 1994 году японские геофизики выпустили свою карту, состоящую из 14 частей для уров-

ней от 78 км до 2900 км, где подробно изобразили неоднородности в мантии. Особое внимание привлекает Тихоокеанская неоднородность, которая хотя и меняется по очертанию, но прослеживается вплоть до земного ядра. Граница между ядром и мантией Земли под большей частью Тихого океана характеризуется низкой скоростью распространения сейсмических волн. Это можно объяснить (как считает специалист по земному магнетизму Дж. Блоксхам из Гарвардского университета), что здесь в результате химического взаимодействия ядра с мантией Земли образуется обширная область железистого сплава. Что-то растет внутри нашей Земли.



Магнитная ось Земли не только наклонена под углом $11,5^\circ$ по отношению к оси вращения, но и нигде не пересекается с нею, будучи удаленной от центра Земли по одним данным на 300 км, а по другим вообще проходит по касательной к сфере внутреннего ядра, то есть на удалении 1200 км от центра условного глобуса в сторону Тихого океана. Все это прямо говорит о том, что под дном Тихого океана что-то растет. Наша планета Земля оказывается - живая.

В последнее время появились публикации по поводу некой «странности» вокруг полюсов Земли. Удалось выяснить, что изучение необычного явления на полюсах нашей планеты идет полным ходом и, похоже, вихревая воронка над Южным полюсом, не что иное, как тоннель, позволяющий проникнуть в прошлое и будущее. Более того, начата программа по подготовке запуска человека в «иные времена». А ЦРУ и ФБР ведут ожесточенную борьбу за контроль над этим проектом, который позволит изменить всю историю человечества. Мы хотим знать, что за тайны прячутся на полярных полюсах нашей Земли?



В ПОИСКАХ ПРАВДЫ

В далекие-далекие времена, когда люди не забывали себе голову глупыми вопросами «*пространство и время*», «*добро и зло*», «*космос и вселенная*» всем было - все понятно. Завтра с утра надо идти на промысел: «*бо дуже їсти хочеться*», а Вечером размышляли: «*как согреться*». Шло время, век за веком и настал XXI век с другими требованиями, наука колоссально продвинулась в изучении многих теорий, но и по сей день ученые не могут с уверенностью сказать, существует ли прошлое, настоящее и будущее одновременно, или раздельно.

Говорят – «да» и даже придумали название этернализм, в физике существует методика, где описывают время как одно из четырёх измерений. А еще эта теория описывает «*пространство-время*» как статичный, неизменяемый «блок», в противовес традиционному мировосприятию: «*трёхмерное пространство*». Время было и остается одной из самых больших тайн для философов и физиков. Вы рождаетесь где-то в пространстве-времени. Умираете, опять же, в пространстве-времени. Каждый момент жизни проходит где-то в пространстве-времени. Если вкратце, это и есть «модель блок-вселенной», где прошлое, настоящее и будущее существуют одновременно и они абсолютно реальны.


А вот когда речь идет об источнике гениальных озарений, мы можем предложить только два существенно различных ответа:

- 1) - Перебор вариантов;
- 2) - Господь надоумил.

Даже люди, в целом далекие от религии, часто переходят на вполне мистический язык, пытаясь понять ту, или другую тайну. Австрийский философ К. Поппер говорил о таинственной «третьей Вселенной», именно откуда

люди берут еще не написанные, но уже существующие, художественные тексты и не сделанные научные открытия, которые переводятся во «вторую Вселенную» под названием человеческая культура. А где «первая Вселенная»? Наш материальный, физико-астрономический мир и есть «первой Вселенной». Аргументом в пользу этой идеи служит то общеизвестное обстоятельство, что такой «перенос» часто делается несколькими людьми одновременно, например, Периодическая система элементов; Создание неевклидовой геометрии; формулировка специальной Теории относительности и другое. Бывает, что отдельные гении опережают свое время, а затем, спустя долгие годы, ранее непонятые их результаты вновь «открываются» целой группой ученых, например, история Законов наследственности Менделя. В действительности идея нематериального внешнего источника всех содержательных идей является вполне традиционной, и ранее была отчетливо выражена Платоном.

Давайте время - как символ, оставим для ученых и математиков. А вместо слова «*время*» поставим слово «*процессы*», потому, что время не материально, а существовать могут только материальные объекты со всеми присущими им неотделимыми свойствами. Когда человек достигает полного контроля ума, он постигает на практике процесс «мгновение и бесконечность», для него это одно и то же. Порой людям не хватает знаний и упорства, чтобы проследить современные научные теории до их истоков. К примеру, полая Земля. Возможно через 20 лет, на поднятые нами вопросы уже будут готовые ответы.



Современное убеждение людей в «Теорию полой Земли» довольно сложно понять, и вызывает страх. Если верить этой теории и Земля внутри является домом для всевозможных супер-рас, почему мы никогда не связывались с ними?

Автор книги «Совершенно секретно: наша Земля полая» Родни Клафф говорит: «Моя концепция полой Земли, основанная на исследованиях в том, что оболочка Земли имеет толщину около 800 миль от внешней до внутренней поверхности. Половина планеты занята поверхностным весом, затем пустое пространство, а затем еще кое-что. В центре этой впадины «подвешено» внутреннее Солнце, которое разделено на дневную и ночную стороны». Звучит как научная фантастика и представлена так, что многие из величайших ученых - подписались на нее. Отдельные моменты - совершенно логичные.

Научную основу для полой Земли дал Эдмунд Галлей, известный в истории открытия кометы Галлея. Теория Галлея, предложенная в 1692 году для объяснения аномальных показаний компаса, (о которой мы уже упоминали), состоит в том, что наша планета представляет собой серию вложенных сферических оболочек, вращающихся в разных направлениях и окружающих центральное ядро. По его оценке, основанной на показаниях магнитного поля и того, что он знал в то время о гравитационном притяжении Солнца и Луны на Земле, эта модель могла бы объяснить любые неточности магнитных полей планеты. Он также утверждал, что пространство между каждой оболочкой может иметь светящиеся атмосферы, способные поддерживать жизнь.

По данным ряда веб-сайтов о Земле, это видение было переработано известными математиками и учеными, Леонардом Эйлером в XVIII веке и Джоном Лесли в XIX веке. В 1818 году Джон Кливс Симмес-младший опубликовал свой Циркуляр № 1, в котором говорится, Земля внутри полая (мы ранее говорили о нем). Постепенно, (ветеран войны 1812 года) Д. Симмес вскоре стал самым известным и успешным сторонником теории полой Земли. Его первоначальное видение внутреннего пространства Земли было похоже на упрощенную версию многослой-

ной модели Галлея, за исключением того, что версия теории Симмса включала огромные дыры на Северном и Южном полюсах, которые позволяли получить доступ к скрытому внутреннему миру. Эти дыры стали называть «дырами Симмса». Для него и вся Вселенная была пуста.

В XIX веке теории Симмса были встречены насмешкой общественности и научного сообщества, но его не заставили замолчать. Симмес продолжал развивать свою теорию, читал лекции и публиковал письма о поллой Земле. Пробираясь сквозь скептиков, Симмес в конце концов смог убедить достаточно людей в возможности своей теории, и в 1822 году Конгресс проголосовал за финансирование экспедиции на Северный полюс. Но в 1849 году он умер, так и не осуществил задуманное. После смерти Симмса его идея продолжала процветать среди верующих. Студенты и поклонники творчества Симмеса, и даже собственный сын Симмса продолжали публиковать материалы на тему «поллая Земля».

Причудливый след в традиционной теории поллой Земли, оставил ранее озвученный Сайрус Тид, он даже перевернул идею, разработав «клеточную космологию», которая поместила всю Вселенную в оболочку. Согласно мышлению С. Тида, мы фактически живем внутри поллой Земли, глядя на звезды Вселенной, как на простую иллюзию, созданной странным солнечным механизмом. Эта теория смогла набрать достаточно сил, и вокруг нее развился небольшой культ, названный «Единством Корешана» Почему такое название? Просто С. Тид переименовал себя в Кореша. «Корешанцы» основали обширную колонию в Эстеро, штат Флорида в 1894 году, но большая часть общины была расформирована после смерти Тида в 1908 году. Место, где община Корешана построила свой дом, теперь охраняется как Государственный исторический памятник Корешана. В Огайо есть памятник поллой Земли посвящен работе Джону Симмса.

Следующий, кто оставил заметный след в истории полой Земли, был французский мыслитель-эзотерист, маркиз Сент-Ива д'Альвейдр (1842–1909 г). Он написал несколько книг об оккультной древней истории и сформулировав новый универсальный закон истории и человеческого общества, который назвал «Синархия». Идеи нового мирового порядка, изложенные в учении Сент-Ива «Синархия», привлекли внимание будущих руководителей национально-социалистической партии в Германии.

По версии Сент-Ива, все сведения об «Агартха» получены им от афганского принца Харджи Шарифа, посланника «Всемирного Оккультного Правительства» - и Агартхи (или подземная страна Агарта), расположена в районе Гималаев. Это целый пещерный центр с населением 20 млн человек – «самое тайное святилище Земли», хранящий в своих недрах летописи человечества за все время его эволюции на этой земле в течение 556 веков, записанные на каменные скрижали. Хронологию человечества и давность учения Сент-Ива, опираясь на индийские источники, возводят к эпохе прародителя человечества легендарному Ману, т.е. более 55 650 лет назад.

В своем литературном труде, Сент-Ив подробно и убедительно описывает государственное устройство Агарты и приводит оригинальные подробности, например:

- «Современное мистическое имя Святилища Цикла Рамы было дано ему приблизительно 5100 лет назад, после раскола Иршу. Есть имя «Агартта» (с двумя Т), что означает: «недоступный для насилия», «недостижимый для Анархии». Читателям достаточно знать, что в некоторых областях Гималаев, среди 22 храмов, изображающих 22 аркана Гермеса и 22 буквы из священных алфавитов, «Агартта» (с двумя Т), составляет (0) мистический Ноль (или не найденное).

- В Агарте не применяется ни одна из наших ужасных систем наказания, и отсутствуют тюрьмы. Не сущест-

вует смертной казни. Совершенно неведомы нищенство, проституция, пьянство, жестокий индивидуализм. Неизвестно деление на касты.

- Агарта может следить за Душами на всех восходящих ступенях миров вплоть до крайних пределов нашей Солнечной системы. В некоторые космические периоды можно видеть и говорить с умершими. Такова одна из тайн древнего Культа предков.

- Мудрецы Агарты определили на нашей планете границы последнего Потопа и возможную исходную точку его возобновления через 13-14 веков.

- Основатель буддизма Шакьямуни получил посвящение в Святилище Агарты, но он не смог вынести из нее свои записи и впоследствии диктовал своим первым ученикам лишь то, что была способна удержать его память.

- На нашей планете, вследствие политических условий, были всюду изменены Священные тексты, за исключением Агарты, где сохранены все потерянные тайны Земли и ключи к их мистериям.



Будда Шакьямуни 563 - 483 до н.э. получив при рождении имя Сиддхартха Гаутама и позднее стал именоваться «Буддой». Материала для научной реконструкции достоверной биографии Будды у современной науки недостаточно. Поэтому традиционно жизнеописание Будды даётся на основе буддийских текстов. При этом, первые тексты, относящиеся к Будде, появились лишь через 400 лет после его смерти

Есть древняя легенда, которая рассказывает о подземной стране, известной еще во времена Чингисхана, вход в которую был расположен неподалеку от озера Ноган-Куль в Туве (Западный Саян). Более 60 тысяч лет тому назад некий святой скрылся со своим племенем под

землей, и никто их больше не видел. В подземном царстве побывали многие – среди них Шакья-Муни, Ундургэгэн, Паспа, султан Бабер и другие. Ныне же никто не знает, где находится это царство. Кто говорит – в Афганистане, кто – в Индии. Люди там не ведают зла, и там не бывает преступлений. Мирно развиваются науки, подземный народ достиг необыкновенных высот знаний. Теперь это большое царство с многомиллионным населением, которым мудро управляет царь Мира. Ему ведомы все скрытые пружины мироздания, он постигает душу каждого человеческого существа и читает великую Книгу судеб. Он тайно управляет поведением миллиардами людей на земле, все они исполняют его волю. Это царство Агарты. К сожалению, источники происхождения этой легенды нами не были установлены.

Обратимся к мнению Николая Рериха по поводу Гималайской Агарты, он в своей работе «Алтай-Гималаи» (1974) пишет: - «За каменной дверью в пещере скрыты тайны для будущего, но сроки им еще не пришли. А за Монгольскую Агарты (или Шамбалу): - Много говорят монгольские проводники про подземные ходы в страну Агарты (Шамбалу). Ищи их в песчаных холмах, там вход в тайные подземелья. Первоначальный вход в них очень узок, но затем он расширяется и приводит в целый подземный город. Бурятский лама рассказал Н.Рериху, что когда он шел в Шамбалу, то его вели подземным ходом. Ход иногда так сужался, что с трудом проталкивали племенного барана, которого как подарок вели в заповедное место.

Н.К.Рерих (1874-1947) упоминает в своих записях некую «замечательную книгу», содержащую «сведение о том, что в 1925 году на Волге, в городе Костроме, скончался старец, в бумагах которого нашли путь к святыням светлых Обителей Гимавата (возможно Гималаи). А староверы сибирские по-прежнему ищут пути в священное Беловодье, стремятся к высшему общению с Богом.

Интересное упоминание об Агарты есть в книгах «Агни-йоги», составленных женой Николая Рериха - Еленой (1879-1955): - В каждой легенде есть часть истины. Говорят о подземном народе Агарты, я думаю что такого народа нет. Но основание древних сказаний зародились около Нашей Обители. Ходы подземные не существуют в таком размере, как указано в легенде, но все-таки у нас имеются свои подземные ходы. В других сказаниях говорится о Беловодье и Иерусалиме Небесном, оба сказания имеют отношение к нашей Обители. Было бы неразумно отринуть все сказания, не вдумываясь в их смысл. Каждое из них хранит свое, самое точное указание, которое трудно найти. К примеру, тоже Беловодье.




Издавна в Уймонскую долину со всех сторон стремились искатели Беловодья (священной страны), где обитают кроткие и справедливые люди, обладающие уникальными знаниями, нам пока не доступными. Беловодье - легендарная страна свободы в русских народных преданиях. Нередко ассоциируется с Ирием (древнеславянским раем). Именно к нему восходит образ текущей с неба Молочной (Млечной) реки в русских сказках и сказаниях. (Древнегреческим аналогом «Млечной реки» многие считают греческий Эридан). Образ Беловодья частично переплетается с образом невидимого града Китежа. На карте Тартарии Гильома Делайлса, страна Беловодье изображено по реке Иртыш между башкирами и Алтаем, к северу от ойратов (западных монголов), но в зоне их влияния. В XVIII-XIX в. Беловодье обрело у староверов реальное воплощение. Дорогу в Беловодье указывали долины рек Бухтарма и Катунь на Алтае, где самовольно селились различные беглецы от правительственных повинностей. Маршрут в Беловодье был такой: - Пойдешь между Иртышем и Аргунью. Трудный

путь, если не затеряешься, то придёшь к солёным озерам. Самое опасное это место. Много людей уже погибло в них. Но коли выберешь правильное время, то удастся тебе пройти эти озера-болота. И дойдёшь ты до гор Богогорше, а от них пойдёт ещё труднее дорога. Коли осилишь её, придёшь в Кокуши. А затем пойдешь через самый Ергор, к снежной стране, а за самыми высокими горами будет священная долина. Там и есть, то самое Беловодье.

В «Сокровенном сказании монголов», созданным в 1240 году в правление Угедей-хана, есть интересная информация о походе Чингисхана к горам Кунь-Лунь, во время которого они встретили людей живущих в обширных пещерных системах. Этот же факт отражен в сочинении Плано Карпини 1247 г., за несколько десятилетий до Марко Поло посетившего Центральную Азию и составившего первое оригинальное европейское произведение о тех дальних областях Азии, о которых до него в Европе вообще не было достоверных сведений.

В своих письменных свидетельствах он пишет: Прежде чем дойти до гор, войска Чингисхана шли более месяца по обширной пустыне. Они прошли по большой степи и добрались до некоей земли, где увидели наезженные дороги, но не смогли найти ни одного человека. Они усиленно искали в окрестностях живых людей и нашли одного человека с его женой, которых привели к Чингисхану. Он их спросил, где находятся люди этой страны, те ответили, что они живут в земле, под высокими горами». (П. Карпини «История Монголов, 1997).

Странно, но Е. Блаватская об Агартти ничего не сообщает. Молчал и Г. Потанин во время его путешествия 1884–1886 г. по Монголии. Прошли года, и стало появляться все больше новых журналистских публикаций. Давайте будем вместе разбираться, где правда, а где ложь.



ПРИЗНАКИ ДРУГОГО МИРА

В литературе есть страны или места в ином мире, возможно в параллельном (или подземном) с которыми ассоциируются реальные географические объекты нашей планеты. К примеру, шумерские мифы

рассказывают о лежащем далеко в южных морях острове Дильмун, где никто не знает бедности, болезней и смерти. В древнегреческих мифах видим «Острова блаженных» (Элизиум, Элизий) - страны на крайнем западе, где находят вечное пристанище люди, получившие бессмертие от Богов, или те из смертных, чью жизнь судьи загробного мира (Минос, Радамант и Эак) признали праведной и благочестивой. Кстати, правителем «Островов блаженных» является бог Крон.

Плутарх в трактате «О видимом лике Луны» и жизнеописании Сертория пишет о мифическом острове Огигия, где, «согласно легендарным рассказам, Юпитер держит в плену Сатурна». В китайских преданиях существует образ трёх священных островов-гор, служивших обителью небожителей. Наиболее подробное описание островов содержится в трактате «Ле-цзы» и т.д.

Мы уже знаем о странах: Агартти - (Александр Сент-Ив д'Альвейдр); Анчурия - (О. Генри, «Короли и капуста»); Гренландия - (Александр Грин, «Алые паруса»); Земноморье - (Урсула Ле Гуин); Нарния - (Клайв Стейплс Льюис цикл «Хроники Нарнии»); Средиземье - (Джон Рональд Руэл Толкин, трилогия «Властелин колец» и Ник Перумов, трилогия «Кольцо тьмы»); Янтарное королевство - (Роджер Желязны, «Хроники Амбера») и другие.

Сейчас коротко рассмотрим подземную страну Авалон. Что такое Авалон? Реально, Авалон крупный полуостров в юго-восточной части острова Ньюфаундлен.

Авалон как «Страна Обетованная» является плодом воображения людей и исторического Авалона (Аваллона) никогда не существовало. Третьи утверждают Авалон есть, это погибшая земля или место в ином мире, конкретно во внутренних полостях нашей планеты. Очень интересно о подземной стране Авалон пишет молодая поэтесса Ив Любава (1985).

Существует еще одна интересная точка зрения о местонахождении страны, которая во многом примиряет сторонников географического, подземного, подводного или неземного расположения Авалона. Однако она явно противоречит нашим сегодняшним представлением о Земле и, в первую очередь, результатам геофизических исследований ее внутренних сфер и оболочек (земной коры, мантии и ядра), что мы долго не решались писать о этом. Сегодня никто не поручится за то, что она, в конце концов, не окажется правильной. Итак, все по порядку.

Известный британский астроном Э. Галлей и великий математик Л. Эйлер серьезно относились к идее поллой Земли, впоследствии описанной в научно-фантастических произведениях многих писателей. В частности, Э.Галлей пытался объяснить перемещение магнитных полюсов нашей планеты, наличием вращающихся друг относительно друга оболочек, а Л. Эйлер предполагал, что на Северном и Южном полюсах имеются отверстия, ведущие вглубь Земли.

Американский исследователь Ян Лампречт обнаружил целый ряд свидетельств полярных исследователей Р. Пири, Ф. Кука, Д. Макмиллана, Р. Амундсена и Г. Уилкинса о наблюдении неизвестных земель в Арктике. При чем Ф. Куку в 1908 г. даже удалось сфотографировать неизвестную землю на горизонте в точке с координатами 84°50' с. ш. и 95°36' з. д. - в нескольких сотнях миль от о. Элсмар. В этом же году вышла книга У. Эммерсона «Дымящийся Бог», повествующая о загадочном приключении

норвежца Олафа Янсена и его отца. В конце XIX в. они поплыли на Север и совершенно «случайно» попали в отверстие в Земле около Северного полюса. Там путешественники встретились с гостеприимными великанами, живущими в «золотом веке», побывали во многих городах и селениях (в том числе, легендарном Эдеме, который словно сошел со страниц Библии). Встретились со многими обитателями подземной страны и даже познакомились с верховным жрецом - правителем подземного мира. А потом, преодолев внутренние моря и океаны, они выплыли из отверстия в районе Южного полюса!

На первый взгляд, все это кажется несерьезным. Однако чем внимательнее вчитываешься в эти и другие подобные произведения, тем больше поражаешься сходству описания в них подземного мира с характеристикой Авалон или «Страны Обетованной». В той стране не было смены дня и ночи (какой привыкли видеть ее мы, обитатели «верхнего мира»), освещение – мягкое и равномерное. Эта или другая подобная подземная страна находилась на Севере и представляла собой остров или место в океане, где находился вход в подземную страну. Эта страна (или страны) большую часть времени была сокрыта от мореплавателей: либо находилась под волнами, либо была окутана густым туманом: «за кромкой видимого». И в той и другой стране время как бы остановилось и жившие в них люди или человекоподобные существа не старели многие столетия и тысячелетия. И та и другая «подземная страна-земля» изобиловала драгоценными камнями и металлами. Описание сходства подземного мира и Земли обетованной можно было бы продолжить, но у нас другая цель: «найти правду о поллой Земле».

Как наши описание, так факты других писателей можно легко объяснить тем, что все авторы были хорошо знакомы с кельтской и античной мифологией о поллой Земле. Тем не менее, теория поллой Земли - едва ли не

единственное разумное и одновременно научное, (без привлечения мистики), объяснение того, куда ушли народы фоморы после их завоевания ирландским племенем богини Дану, а позднее, куда подевались народы Туата де Дананн после их завоевания людьми (гойделами) - потомками сыновей Миля. Для справки, сыновья Миля являются предками современных людей, населяющих эту страну. А ушли они, согласно многочисленным ирландским и британским преданиям, под Землю, во внутренние полости, где обосновали свои поселения и одновременно стали невидимыми для людей «верхнего мира».



Фоморы – древний и агрессивный народ, происходящий из страны Фэйвалльда. Зародившись, как мрачное отражение титанов древнего, верхнего смертного мира, фоморы считают себя наиболее важными существами во Вселенной. Они не признают ни одного из Богов небесного пантеона, все иные народы стремятся подчинить своей воле.

Туата Де Дананн - это древнее население Ирландии, которое было вынуждено уйти в параллельный мир (или в подземный мир). Этот народ известный под ранним именем Туат Де («племя богов»), является сверхъестественной расой «верхнего мира».

Почему народ Туатта де Дану пошел в сторону Севера? Они боялись идти на Запад (в сторону Америки), население того края помнило светлых Богов которые ушли в параллельный мир и обещали вернуться. Попутный вопрос: «Правда что Америку открыл Колумб»? Колумб шел по воде моря-океана, имея старинную, готовую карту, но и эта карта была перерисована с еще древней карты, которые были удивительно точны. К примеру, древняя карта Турка была переписана из неизвестной карты IV в. до н.э. Так что ответ по Колумбу, придумайте сами.

Четкого вывода и ответа по локализации подземной страны Авалон мы пока не нашли. Принимаем решение: - переместиться в центральную Европу, и рассмотреть события произошедшие в IV-V веках. Источником информации служит «Сага об Инглингах», входящая в трактат Снорри Стурлусона «Круг Земной». Цель: - определение локализации страны асов, ее столицы Асгард, территории ванов, о которой мы ранее вспоминали.

Каждый человек, умеющий мыслить мифологическими категориями или обдумывать поступки небожителей «верхнего мира» создавал в своем сознании собственный уникальный мир Богов. Здесь есть ошибка: люди часто как-то пространственно представляют себе то, о чем размышляют в уме. Такие попытки исторической локализации Асгарда, даже примерная локализация - не представляется возможной. Приходится снова обращаться к древним легендам.

Перед нами копия старых документов, записанные в 1200 годах Снорри Стурлусоном, которые описывают жизнь асов и их переселение в Скандинавию из Трои и Анатолии (назовем анатолийская гипотеза). Согласно Эддам, великий бог Один имел владения в землях тюрков (Сага об Инглингах). Переселился в Данию оставив править в Асгарде своих сыновей Ве и Вили.

Мы допускаем, что владения Одина и других богов - это вероятно Фригия, которой правила богиня Фригг. Параллельно заглядываем в копии документов немецких ученых из «Аненербе» (общество по изучению древней германской истории и наследия предков 1935-1945 г), подразделение было создано для изучения традиций, истории и наследия нордической расы. Там прослеживается идейная связь Асгарда и Трои. Всем известно, немцы нашли эти города и целый ряд близких по духу находок в Древнем Египте. Далее, нацисты Третьего рейха связывали асов с народами Кавказа и чеченцами.

Знаменитый норвежский археолог, путешественник и учёный-антрополог Тур Хейердал (1914-2002) в русле курганной гипотезы, выдвинул теорию, что правитель Асгарда - Один был реальной исторической личностью. По его мнению, Один жил на рубеже нашей эры при Азовском море в городе «Ас Хов» (Азов). Переселился в Скандинавию вместе со своим народом-асами из-за давления римлян. Археологические раскопки Т.Хейердала в данной местности обнаружили «три пряжки, принадлежавшие средневековым викингам». Следующая запланированная им более подробная экспедиция не совершилась из-за его смерти.

В издании «российско-туркменский исторический словарь» написано: «Кесария Боспорская - земли Боспорского царства в Приазовье. Возникла на землях легендарного Одина после завоевания территорий римлянами». Подобную теорию доказывал и писатель Владимир Щербаков, написав об этом ряд публикаций и монографию, которые в научном сообществе признания не получили. Но ряд описаний авторов позволяют восстановить некоторые моменты по исторической географии племен, живших в начале нынешнего тысячелетия. Нагруженные нынешним багажом знаний, мы попытались представить себя на месте Стурлусона. В результате получается, что народы «ваны», и «асы» располагались в дельте Дона, а Асгарду возможно соответствует древний Танаис, или современный Азов. Значит страна асов - территория Синдика, Ваналанд - Керченский полуостров.

Значит Асгард вполне материальная земная страна в отличие от небесного мифического образа. Это поселение было резиденцией бога Одина и имело капище с 12 верховными жрецами (диями). Так как Один был провидцем и колдуном, он знал, что настало время осваивать северную окраину мира. Он посадил своих братьев править в Асгарде, а сам с частью асов отправился в путь –

на Север. Здесь становится понятной и этимология народа с названием «ваны» - это жители приморья.

Сменим направление наших поисков. Китайский путешественник и дипломат Чжан Цянь (114 г. до н.э.) именовал Парфию и династию Арси (Арсакидов) «страной Аньси». Исидор Харакский упоминал, что династия Арсакидов была основана Аршаком-I в городе Асаак. В соответствии с этим упоминаниями В.Щербаков помещал город и страну асов-асуров Асгард (Ас гард) и Валхаллу («Халхал» - резиденция албанских владык) у Ашхабада, считая ими Нису - царскую резиденцию Парфии. Об этом открытии было сообщено ИТАР-ТАСС (май 1989 г.).

Внук Одина - Фроди правил Данией (тогда «Страной готов») во времена жизни императора Августа при рождении Христа. По мнению Щербакова, и в соответствии с периодом существования Парфии, датируем переселение народа Одина в Скандинавию примерно с I по 3 века до н.э. Предполагаем, что исторические Асгард и Валхалла появились тысячей лет позже Агарты и Шамбалы где-то в Средней Азии, как страна божественных предков.

Отдельные исследователи, опираясь на разрозненные данные - утверждают, что около 12 000 лет назад на юге нашей планеты существовала очень развитая цивилизация «антарктов», достигшая немыслимого технического уровня. Однако в силу катаклизмов (потопа) ее представителям пришлось покинуть родину и переселиться на 6-й материк. Возможно из-за этого народа, позднее 6-й материк называли Антарктидой. Как связь между антарками и атлантами, мы пока не знаем, но последующее оледенение Антарктиды, наставило цивилизацию того времени, спуститься во внутренние полые полости Земли. Возможно позднее они там образовали «Союз подземных народов Земли» (СПНЗ). «СПНЗ» используя передовые технологии, прорыл подземные туннели в толще земли, во всех направлениях планеты.




ИМПЕРИИ ПОДЗЕМНЫХ ГОРОДОВ

Представьте себе на одну минуту, что внутри планеты Земли существует другой, не пересекающийся с нашим (верхним), обитаемый подземный мир предков. Из сегодняшней книги вы знаете, что теория «поллой Земли» возникла в Новое время, когда сферичность Земли была доказана Аристотелем в 330 году до н.э. А первый глобус Земли создали в 150 г. до н.э. (ниже вставка о нем). Древние народы верили в подземный мир, но представляли его царством мертвых, или духов, демонов и прочих ужасных существ, опасных для земных (поверхностных) обитателей. Оппоненты спорили о наличии внутри Земли обширной полости (полостей, или сфер), пригодных для жизни с внутренними звездами и Солнцем, атмосферой, водой и живыми человекообразными существами. Третья группа людей уверенно заявляли: - Мы там были. Внутри Земли обитает древняя сверх раса, и что именно оттуда появляются НЛО. Четвертые настаивали на своей теории «Вогнутого мира» (или вогнутой поллой Земли). Они утверждают, что человечество живет на внутренней поверхности Земли, а в центре находится Вселенная. А может они правы? Давайте разбираться.

Недавно ученые под руководством Росса Митчела из Института геологии и геофизики Китайской академии наук проанализировали образцы известняка добытого Скалья Росса (Италия) из глубин земной поверхности. В нем находятся множество микроскопических кристаллов магнетита, где остались следы древнего магнитного поля, благодаря которым можно узнать его напряженность в разные года и положение магнитных полюсов нашей планеты. Статья опубликована в Nature Communications.

Изучение показало, что примерно 84 млн лет назад произошло «блуждание» полюсов, и земная кора сместилась относительно оси вращения планеты. Представьте

себе Землю из Космоса, объясняют авторы. Сейчас блуждание полюсов выглядит так, будто бы Земля наклонилась на бок, но на самом деле это не так. Поскольку кора Земли плавает поверх жидких ядра и мантии, то не планета наклонилась, а ее внешняя твердая оболочка. К примеру, 84 млн лет назад полюса сдвинулись примерно на 12 градусов, но через 5 миллионов лет, практически вернулись в исходное положение.




О глобусе. В произведениях античных писателей упоминается некий Кратес Малосский – древнегреческий философ, последователь Аристотеля и хранитель Пергамской библиотеки, который еще во

II веке до н. э. изготовил модель Земли в форме шара, но ее изображения до наших дней не дошла. Поэтому самым первым, древним из всех сохранившихся глобусов, считается шарообразная модель Земли диаметром 54 см, созданная немецким географом, путешественником и математиком Мартином Бехаймом в 1492 году, находящаяся ныне в музее города Нюрнберга. На «Земном яблоке» (глобусе), были отображены географические представления о поверхности Земли накануне открытия Нового Света, основывавшиеся на данных, взятых с карт мира древнегреческого ученого Птолемея, жившего во II веке. Вскоре глобусы, дающие наиболее точные картографические представления, начали пользоваться большим спросом, став символом просвещения того времени.

Около сто лет тому назад известный географ, геолог и популяризатор науки Владимир Афанасьевич Обручев (1863–1956) написал: «Мне уже 58-й год. А как много ещё нужно сделать. Мне дорог каждый день. Ведь я не сделал ещё обобщений по многим проведённым мною исследо-

ваниям и путешествиям». В этих словах заложена вся суть отношения знаменитого путешественника к жизни. Для широкой публики Обручев известен прежде всего как мастер научно-приключенческой фантастики, (романы «Плутония», «Земля Санникова» и др). Именно эти романы ставят перед внимательным и любознательным читателем главную загадку: «Что находится внутри Земли»? Ответа на которую пока - никто и не дал. И вряд ли кто даст в обозримом будущем. Нам всем ещё со школьной скамьи говорили: - Согласно представлениям современной науки, внутри Земли находится раскалённое ядро. Но кто опытным путём проверял достоверность этой гипотезы, обретшей почему-то статус незыблемой аксиомы? Третья часть численности людей, верят в теорию поллой Земли. Представители современной науки пусть успокоятся, сегодняшнее представления о глубинном строении Земли – это чисто умозрительные, представления. Нужны твердые (железобетонные) доказательства.

Еще с древности у самых разных народов мира существовали разнящиеся в деталях, но в целом сходные мифологические сюжеты о полостях внутри Земли, где вполне возможна жизнь, есть свои моря и океаны, реки, леса и горы и свои цивилизации. А входы внутрь поллой Земли находились, согласно сказаниям многих древних легенд, в приполярных областях. Правда, древние легенды каждые 676 лет имели тенденцию - меняться.



Отдельные исследователи всерьез занялись изучением циклических катастроф, происходящих на Земле каждые 676 лет. Оказывается, эти перезагрузки скрыты от общества, а все, что мы знаем, не совсем относится к действительности. Позднее появилась гипотеза перезагрузок цивилизации на планете Земля через каждые 676 лет. Гипотеза иссле-

дователей заключается в следующем: - У любых событий есть начало и конец. Иногда очередной этап человеческой истории заканчивался исчезновением целых цивилизаций. Последняя перезагрузка была связана с таким явлением, как «Черная смерть» в 1348 г, которая унесла жизни около 80% земных людей. Исследователь Фрэнсис Эйдан Гаске в течение 15 лет изучал записи очевидцев, которые он описал в своей публикации в 1908 году. Анализируя историю тех лет, вырисовывается весьма странная закономерность – перед началом конца той, или иной цивилизации начинали происходить загадочные события: 1) - произошли резкие климатические изменения (пример, в 1323-1324 годах замерзло Балтийское море); 2) - был большой голод (1315-1317 и 1346-1347 г); 3) – начинались затяжные земные войны между народами на поверхности Земли.

Исследователи Артур Лалак и Гжегож Скварк считают, что последнее разрушение могло быть связано с космической радиацией. Магнитное поле Земли, которое защищает нас от космических лучей, ослабевает намного быстрее, чем предполагалось ранее. Таким образом, люди начинали испытывать лучевую болезнь. По крайней мере, описанные симптомы говорят в пользу именно этого. Вопрос только в том, откуда она (лучевая болезнь) взялась в те давние времена? Некоторые исследователи связывают ее возникновение с циклической полярностью Земли, при которой происходит временное нарушение работы электромагнитного поля вокруг нашей планеты. В результате космическое излучение достигает поверхности Земли, а люди к нему не приспособлены. Возможный очередной сброс излучения будет в 2024 году ($1348 + 676 = 2024$).

Эта теория могла бы объяснить феномен строительства подземных городов древними цивилизациями, места которых сегодня обнаруживают по всему миру в

недрах земли. Подземные укрепления строятся и сегодня, а это значит, что в современном мире посвященные люди обладают знаниями, которыми не собираются делиться с нами. Простой вопрос; зачем в мире люди строят подземные бункера?

В Библии есть отрывок, который повествует о последних временах: ...Ибо как во время перед Потопом они (люди) ели, пили, женились и выходили замуж до того дня, когда Ной вошел в ковчег, а они НЕ ЗАМЕТИЛИ излучения, пока Потоп не пришел и не поглотил их всех. Ключевая фраза «они не заметили (или пропустили)» намеренно выделена нами, что говорит о том, что людям были поданы знаки, но они их проигнорировали. То же самое и сейчас, люди начала XXI века живут в собственной оболочке, питаются ложью СМИ и игнорируют предупреждающие знаки. Не является ли сегодняшняя погоня за «чипированием» людей и массовое внедрение технологий «5G» вместе с появляющимися пандемиями неизвестных вирусов - предупреждением и сигналом к следующей перезагрузке цивилизации? Скоро 2024 год.

Мы постоянно твердим, о внутреннем строении Земли ученые знают не так много, как может показаться. Прямые исследования недр планеты исключительно затруднены. Распределение плотности внутри Земли можно оценить по распространении сейсмических волн, на глубине в несколько десятков километров, на границе Моховичича, их скорость резко увеличивается с 7 до 8 км в секунду. Это означает, что возмущение вещества перешло из менее плотной среды - в более плотную т.е. из коры - в верхнюю мантию. В мантии волны тоже распространяются с разной скоростью, на глубине порядка 600 км происходит замедление, возмущение переходит в зону нижней мантии и затем, на глубине около 2,9 тыс километров достигает ядра.

В 2014 году международный коллектив геофизиков сообщил в журнале Nature, что в переходном слое между верхней и нижней мантией, на глубине 410-660 км имеются обширные запасы воды. Которые в несколько раз превышающее объем Мирового океана. Как она туда попала, непонятно, о ее роли в формировании внутренней динамики планеты можно только строить догадки. Простые оценки показывают, что в недрах Земли воды хватит как минимум на несколько поверхностных Мировых океанов.

Вода способна влиять на электропроводность мантии и ее подвижность. Ученые пока не могут точно сказать, почему ее так много в недрах Земли. Ранее геофизики полагали, что вода внутрь планеты проникает из Мирового океана в результате субдукции - погружения одной литосферной плиты - под другую. Но аномально высокая концентрация воды в недрах Земли, (возможно) образовалась при формировании планеты. Возраст выброшенных вулканами затвердевших древних лав из водяных пластов оценивается в более 3,3 млрд лет.

Верить этим данным или нет, дело каждого, но мы напоминаем, что факт существования «полой Земли» подтверждают неопознанные летающие объекты, которые часто появляются из - под воды в Арктике и Антарктике. Если верить древним мифам, раньше существовали 2 прохода во внутреннюю часть Земли: через отверстия на Северном и Южном полюсах. Однако впоследствии жители внутренней Земли закрыли вход на Северном полюсе, оставив лишь на Южном.

Мы уже писали, как в 1968 году американский метеорологический спутник «Эсса-7» передал на Землю странные снимки Северного полюса. При полном отсутствии облаков, что на таких снимках бывает крайне редко, в районе полюса видна громадная дыра - отверстие. Фотография подлинная - экспертизы проводились неоднократно. Есть и рассуждения, почему эту дырку никогда не

видел, ни полярники, ни летчики. Кроме контр-адмирала Берда. Магнитные линии возле входа во Внутренний мир Земли искривляются и компас показывает неверное направления. Почему? У нас пока ответа нет, но вход во Внутренний мир существует? Контр-адмирал Берд был прав.

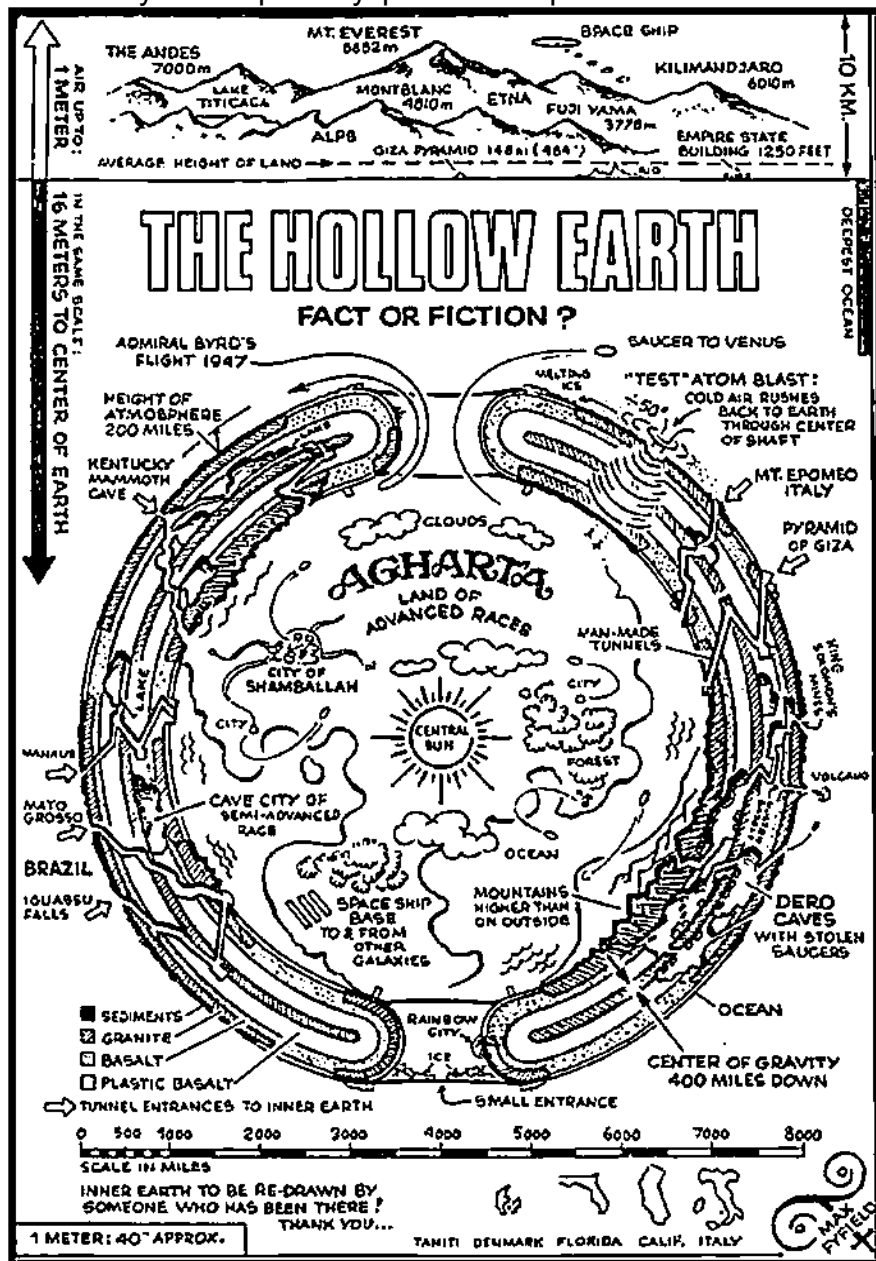


Контр-адмирал Берд - руководитель семи научных экспедиций в Антарктиду и Арктику. И якобы во время последней экспедиции в 1947 году, летя на самолете в районе Северного полюса, он передал по радиии, что внизу видит не снег и лед, а зеленые леса и загадочных животных. Мол, по случайности он залетел в искомый проход «дыру в Земле» на «ту сторону Земли». И даже вступил в контакт с обитателями Внутреннего континента.

Говорят в 2020 году теория «полой Земли» получила научное подтверждение. Новое исследование, опубликованное в «Журнале науки» геофизиками Джессичи Ирвингом и Вэньбо Ву из Принстонского университета в сотрудничестве с Сидео Ни из Китайского института геодезии и геофизики, доказывает существование нового (полого) региона внутри Земли, который должен иметь горные массивы и равнины, очень похожие на те, которые наблюдаются на поверхности нашей планеты.

Чтобы сделать и оспорить такой шокирующий тезис, ученые полагаются на данные, полученных по сейсмическим волнам крупных землетрясений, эти волны проходят непосредственно через однородные породы, отражаются или преломляются, когда они сталкиваются с границами или неровностями. Используя это свойство сейсмических волн, исследователи смогли их нанести на карту внутренних недр нашей планеты. Ученые утверждают существование открытого пространства внутри Земли с крупными горными цепями.

Рисунок: Карта внутреннего мира поллой Земли.



Ученые даже пытались предположить, что некоторые из этих подземных горных цепей могут быть больше, чем любая из гор, известных на нашей планете. Найденные рельефы были не единственной находкой, там имеются возвышенности и равнины. Теория поллой Земли получила научное подтверждение. Что если нацисты фашистской Германии были правы? Услышав о таких необычных открытиях, трудно не вспомнить теорию поллой Земли, которая появлялась веками. Существование пустоты внутри нашей планеты уже было ранее предложено Платоном и другими древними философами.

Тема подземного мира возвращается как бумеранг из века – в век. Уже после Второй мировой войны с новой силой возникла концепция, что мифический вход в подземный мир был найден немцами, которые проявляли большой интерес к Антарктиде. Легенды гласят, что там находился вход в подземный мир и часть нацистов именно для этого после падения Третьего рейха отправились в Новую Швабию, расположенную в Антарктиде.

Полученная информация о том, что может огромный неизвестный мир – находится в сотнях километров под корой Земли, настолько удивляет людей, что они и слышать об этом не хотят. Мол не может современная наука быть настолько слепой. Однако если учесть, что до сих пор самая глубокая скважина на Кольском полуострове уходит вглубь всего на 12 км, то откуда у них уверенность, что ниже ничего нет? Учитывая новое исследование, мы можем заявить, что внутри нашей планеты действительно есть полая область, которая напоминает (или дублирует) поверхность Земли. Вопрос о том, как это связано с фантастическими теориями, появляющимися на протяжении веков, остается спорным до сегодняшнего дня. Возможно путь к центру Земли укажут места полярных сияний на Северном и Южном полюсах. По словам Родни Клаффа, там находится «Царство Божье» на Земле.



Отдельные ученые считают, что гипотеза «полной Земли» не согласуется с результатами наблюдений прохождения сейсмических волн через толщу Земли. Продольные волны, возникающие при крупных землетрясениях, проходят в направлении любой из воображаемых хорд, включая диаметр, соединяющих гипоцентр землетрясения и сейсмические станции. Построенные модели распространения сейсмических волн во время крупных землетрясений полностью совпадают с результатами наблюдения. При наличии полости внутри Земли такое было бы невозможно. Прочность пород земной коры недостаточна для удержания полого свода столь больших размеров. На сегодняшний день отсутствует научная теория и модель зарождения полых планет. Многочисленные экспедиции на полюса нашей планеты не обнаружили «отверстий в полую Землю». Существование «отверстия» на Северном полюсе невозможно по объективным причинам - арктические льды дрейфуют по Северному Ледовитому океану, следовательно любая полость во льдах являлась бы, в лучшем случае, прорубью в океан. Литосферные плиты постоянно дрейфуют по поверхности планеты, следовательно отверстия дрейфовали бы вместе с ними. Оппоненты говорят, если бы внутри Земли существовали полости, зарождение цивилизации внутри этих полостей было бы маловероятным по следующей причине. Внутри поллой Земли практически отсутствовала бы гравитация. Это впервые было показано Ньютоном, чья «теорема оболочки» математически предсказала нулевую силу гравитации в любой точке внутри симметричной оболочки. Возникающая из-за вращения Земли центробежная сила притягивала бы предметы к внутренней поверхности на $1/300$ часть от земного притяжения.

Люди, верящие в полую Землю начали искать «отверстия», ведущее внутрь Земли, в районе Аляски. Возможно под Землей действительно кто-то живет. Как выглядят эти существа? Может, это те странные сущности, которые изредка выползают на поверхность Земли и пугают людей? А может там живут умные расы, летающие на НЛО? Есть исторические свидетельства, что Адольф Гитлер и многие другие немцы верили в Hohlweltehre «доктрину поллой Земли». Логическим развитием этой идеи является «Сфера Дайсона».



«Сфера Дайсона» - гипотетический инженерный проект, предложенный Фрименом Дайсоном, представляющий собой относительно тонкую сферическую оболочку большого радиуса (порядка радиуса планетных орбит) со звездой в центре. Согласно теоретическим расчётам, для сооружения «сферы Дайсона» вокруг Солнца необходимо вещество массой порядка массы Юпитера. Предполагается, что технологически развитая цивилизация может применять подобное сооружение для максимально возможного использования энергии центральной звезды и/или для решения проблемы жизненного пространства. Поиск «сфер Дайсона» - перспективное направление программы SETI. Для этих целей планируется использовать телескоп SIRTf. А не обнаружение «сфер Дайсона» является одним из подтверждений «парадокса Ферми», этот парадокс можно объяснить отсутствием видимых следов деятельности инопланетных цивилизаций, и связан он с попыткой ответить на один из важнейших вопросов современности: «Является ли человечество единственной технологически развитой цивилизацией во Вселенной»? Ведь разумная раса может колонизировать нежилые планеты в Космосе, а также скрыться внутри «поллой Земли» на долгий период.

Мы хотим узнать побольше о внутреннем мире пол-
ной Земли, где возможно совсем рядом с нами, на отно-
сительно небольшой глубине существуют древние под-
земные города Земли, о которых мы ничего не знаем.
Даже маленький подземный город способен потрясти нас
своими масштабами. Вот несколько похожих примеров:

► Пустыня Сахара. Глубоко под ней, гораздо ниже
песков, находятся подземные города и тоннели возрас-
том около 5 000 лет. Они вырублены в скальной породе и
представляют собой сложную систему коммуникаций,
ученые смогли исследовать эту систему на протяжён-
ности около 1600 километров. Неизвестный народ, сотво-
ривший это чудо, извлёк на поверхность земли 20 млн
кубов камня! Задача едва ли осуществимая даже для
современной техники.

► Париж. Сеть тоннелей и галерей под этим горо-
дом достигает 300 километров. Строительство их было
завершено значительно раньше Рождества Христова, и
лишь в средние века парижане стали спускаться в них,
чтобы хоронить там покойников.

► Неаполь. Более 700 тоннелей и катакомб! Многие
из них обустроены специальными помещениями для хра-
нения воды и пищи. Во время Второй мировой войны
данные подземные системы идеально подходили в каче-
стве бомбоубежищ. Возраст же их немыслим – 6500 лет.

► Мальтийский Гипогеум. Он выдолблен в твёрдом
граните между 3200 и 2900 гг. до н.э. Протяжённость его
установить сложно, ведь он уходит в глубины скальной
породы на несколько этажей, как если бы это была совре-
менная высотка наоборот – «вниз головой». Сколько тайн
хранит эта подземная система?

► Турция. Под нею скрываются целые подземные
города. Они тянутся на многие километры и уходят вглубь
Земли несколькими ярусами. К примеру, под деревней
Деринкою, подземный город занимает 5 этажей. Нижний

этаж способен вместить 10 тыс. человек, а всего в помещениях могут находиться 300 тыс. человек. Каждый уголок подземелий оборудован вентиляцией. Археологи знают о 52 вентиляционных шахтах (самая глубокая из них – 85 метров) и 15 тысячах входах в верхний город.

А сейчас мы коротко расскажем об Эквадоре. Сделанная там находка, в настоящее время засекречена, и никто из иностранцев не имеет права доступа к ней. Но во второй половине XX века англо-эквадорская экспедиция успела сделать подземные артефакты достоянием всего мира, которые с трудом укладываются в голове.

Итак, в 1965 году в провинции Морона-Сантьяга аргентинец Хуан Морич обнаружил подземный город, состоящий из тоннелей и галерей, которые простираются не несколько сотен километров. Вход в город вырезан в скале и имеет размеры для въезда грузовой машины. Каменные стены подземелий покрыты странной глазурью, словно когда-то они были подвержены сверхвысокой температуре. Чем дальше идти, тем чаще будут встречаться огромные залы. В одном из них находится библиотека. В ней хранятся тысячи металлических пластин, испещрённых письменами на неизвестном языке. Сердцем же подземного города является зал, превышающий по размерам футбольное поле. В центре зала стоит громадный стол и 7 высоких тронов. Материал, из которого они изготовлены, на земле не встречается.

Наш рассказ можно продолжать и продолжать: Индия и Иордания, Сицилия и Англия, Бельгия и Корея, Чехия и Германия, Сирия и Палестина. Только на территории бывшего СССР насчитывается более 2500 древнейших подземных городов, тоннелей и катакомб. Это Крым и Азербайджан, Украина и Грузия и многие другие. Особенное место занимают катакомбы Запорожья в урочище Каменная могила, там подземелья были построены еще в 14 тыс до н.э. Огромного внимания зас-

луживают секреты подземелий Киевской Руси.

Первые подземелья на территории Киевской Руси возникли еще до X века, но все это было дилетантством по сравнению с пещерами Киево-Печерской лавры. По официальной версии, многокилометровые подземные переходы, кельи, усыпальницы и церкви создавались как подземный монастырь. По версии современного киевского археолога и искусствоведа Юлия Лифшица, пещеры возникли как монастырское кладбище. Умер монах – прорыли пещеру дальше, сделали келью-усыпальницу, уложили в нее святые мощи и спрятали лопаты до смерти следующего старца-монаха. Чуть позже выкопали-построили там же и подземную церковь: положено по православным канонам и церковь для отпеваний на кладбище иметь. Но эту версию на официальном уровне не приветствуют. Она лишает славян той мистики, которая словно оправдывает необходимость славян идти особым историческим путем. Европейцы строили крепости и замки на земле, а наши предки - подземелья и катакомбы в земле.

Несмотря на то что пещеры Киево-Печерской Свято-Успенской лавры изучены, они хранят множество тайн. Некоторые коридоры не используются очень давно из-за обвалов. Особенно это относится к Дальним пещерам, все выходы которых в сторону Днепра давно заброшены, а в 1930-х годах заложены кирпичом и наглухо зацементированы... Сегодня в Ближних пещерах Лавры насчитывается 73 гробницы с мощами преподобных и в Дальних пещерах - 51. Кроме того, здесь находятся 32 мироточивые главы. Эти православные святыни - предмет поклонения десятков тысяч богомольцев, посещающих монастырские подземелья. Благодаря тому, что секреты подземных строений не раскрыты до сего момента, сюда приезжает множество туристов, желающих полюбоваться необычным ландшафтом и самими постройками. А сейчас мы заглянем в историю Третьего рейха.



НЕГАТИВНЫЙ СЛЕД В ИСТОРИИ

В 1930-е годы в антарктическую гонку вступает Германия с теорией Готта (в переводе – бог). Отто Готт родился в Бремене (1897), его отец был биологом, имел большую библиотеку, которой пользовался Готт-младший. Позднее он построил свою «теорию Готта», которая опиралась на гипотезу Вебера и написал книгу «Антарктическая цивилизация». Ее суть проста, Антарктида была прародиной людей. Человеческая цивилизация там достигла достаточно больших высот, особенно под воздействием суровых природных условий, которые заставили людей развиваться, чтобы выжить. Во время очередного глобального похолодания Атлантида окончательно скрылась под ледяным покровом. Основная масса людей, живших в Антарктиде, очевидно погибла, меньшая часть людей скрылась во внутренних полостях Земли.

Отто Готт считал, что Платон ошибочно поместил Атлантиду в Атлантическом океане - возможно, потому, что этим путем корабли антарктов попадали в Средиземноморье. Наверное, Готта ждала бы судьба Вебера. Если бы в один из осенних дней 1930 года его книга «Антарктическая цивилизация» не оказалась на столе у Рудольфа Гесса, человека №2 в Третьем рейхе и личного секретаря А.Гитлера с 1925 года. Именно Р.Гесс был связан с тайным обществом Туле и являлся учеником великого геополитика Хаусхофера.

В 1930 году Отто Готт пишет, если антаркты действительно существовали, значит, они дожили до наших дней! В 1938 г. теорию Готта подтвердила экспедиция Ритшера, которая нашла древний город антарктов, давно покинутый обитателями. За 1939–1941 годы еще было найдено два покинутых города. В них имелись входы в подземные пещеры и туннели, заваленные обломками

скал. Прорваться сквозь каменные «пробки» не удалось. В конце 1939 года в Антарктиду на подводной лодке прибыл лично Отто Готт из Третьего рейха. Казалось, пророчества Вебера и теория Готта начинают сбываться, но сейчас мы приостановимся по той причине, что об истории фашистского Рейха написано много книг.

На вопрос, откуда пошло название «Третий рейх», мы ответим в короткой вставке (см. ниже). На второй вопрос: - были ли Первый и Второй, а сейчас Четвертый и Пятый рейхи? Ответим коротко: - Да были и есть. Они нас интересуют только в связи с темой книги по той причине, что согласно одной нашей версии, разумные существа находящиеся внутри полой земли «приютили» в 1940-х годах, представителей Третьего рейха. А те, обжившись во внутренних полостях нашей планеты, принялись финансировать и развивать последующие Четвертый и Пятый рейхи.

Коротко, для молодых читателей, мы дадим понятие пяти рейхов для понимания их идеологии «Святого духа» и почему немецкие ученые фашисткой Германии середины 1930-х – 1945 годов искали «пути-дорожки» во внутреннюю полость нашей планеты.



Под Первым рейхом (на рисунке его символ) нам следует понимать Священную Римскую империю, которая была основана Оттоном Великим. В 962 г. этот германский король стал первым императором, короновавшись в Риме, получив венец из рук Папы, и стал править с согласия церкви, а значит и Бога. Этот рейх просуществовал до 1806 года, и был свергнут Наполеоном. Особое положение правителя Священной Римской империи проявлялось в том, что он считался исполнителем воли Бога на земле, а значит, мог периодически слышать голос Всевышнего и (возможно) иметь пророческие видения.



Второй рейх (рис. его символ) был основан Отто фон Бисмарком в 1871 г., когда этот выдающийся полководец собрал под скипетром династии Гогенцоллернов значительную часть германских земель. В этом случае использование титула императора основывалось на необходимости укрепить единство нового государства.

Конец Второго рейха положил поражение Германии в Первой мировой войне, а также буржуазная революция 1918-1919 г. Экономика не могла вынести столь тяжелых испытаний, наступили безработица и голод. В этот сложный период в Германии начали зреть мечты о новой справедливой империи (или следующего Третьего рейха).



Третий рейх - нацистский термин, обозначавший Германию в период нацистского владычества 1933-1945 годов. Этот термин подразумевает смысловые ряды: Первый ряд это последовательность Германских империй в виде Священной Римской империи германской нации от Первого - до Третьего рейхов. Все они придерживались «духовной» последовательности, основанной на идеях христианского мистика XII века Иоахима Флорского. Он рассматривал историю человечества, как последовательность трех тысячелетних царств: «Отца», «Сина» и «Духа Святого». Третье царство «Святого духа» (именуемое нацистами «Третьим рейхом») должно было реализоваться в совершенном мире. Именно в новом (втором) тысячелетии, опираясь на разумных существ обитающих во внутренних полостях Земли. Гитлер предсказал, что нацистский «Третий рейх» будет существовать ровно одну тысячу лет, но из-за своей негативной кармы он просуществовал 12 лет.

Перейдем к Четвертому и Пятому рейху. Первый раз название «Четвёртый рейх», было робко озвучено 1938-1939 годах, когда докладывали А.Гитлеру об экспедиции в Антарктиду для поиска мест для строительства «Новой Швабии» под предводительством нацистского капитана Альфреда Ричера. Место нашли и создали там секретную военную Базу-211 «Новый Берлин». (Вход во внутренние полости Земли продолжали искать). Позднее экипаж подводной лодки «U-530» при участии нацистского общества «Врил» спрятал там оккультные «реликвии Третьего рейха», включая Святой Грааль. Согласно некоторым предположениям, туда же были перенаправлены сверхсекретные технологии нацистов, включая летающие «тарелки» и другие виды оружия. После Второй мировой войны (1939-1945) на нацистской Базе-211 начали возрождать Четвёртый рейх и якобы ближе к середине 1945 года нашли вход во внутренние полости Земли и установили контакт с его жителями.

Символ и идеи Четвертого рейха из Антарктиды были перенаправлены Борманом, Камлером и Мюллером на «большую землю» в другие страны. Как национальная фашистская организация «Четвертый рейх» тайно просуществовала очень долго, собственно они существуют до сих пор. Открыто название «Четвертый рейх» появилось в 1960-х годах, когда канцлер ФРГ Курт Кизингер, который ранее работал в Имперском министерстве народного просвещения и пропаганды нацистской Германии, при поддержке других крупных политических фигур Западной Германии того времени, (которые также были связаны с фашистским рейхом), начал возрождать «Четвертый рейх». Британский журналист Саймон Хеффер в 2011 г. писал: «Гитлеру не удалось военным путём покорить Европу, современные немцы 2-го тысячелетия преуспели за счёт торговли и финансовой дисциплины. Добро пожаловать в Четвёртый рейх.

Начальник фашистской партийной канцелярии Третьего рейха и личный секретарь фюрера (1943-1945 г) Мартин Борман с помощью немецкой «службы СС», а также «Тиссена», «Deutsche Bank» и «IG Farben» создал за рубежом на «большой земле» более 750 подставных корпораций Четвертого рейха, к примеру: 233 – в Швеции; 214 – в Швейцарии; 112 – в Испании; 98 – в Аргентине; 58 – в Португалии; 35 – в Турции, со своими преданными служащими. Этим людям поставили задачу: – Четвертый рейх должен работать на возрождение фашистской Германии. В неонацизме Четвёртый рейх рассматривается как прямое продолжение Третьего рейха.



К середине 1930-х годов прошлого века правящие круги трех государств планеты Земля пришли к выводу о необходимости разрушить мировой порядок, установленный после Первой мировой войны. Нацистская Германия, фашистская Италия и милитаристская Япония желали нового передела мира и считали, что в их силах его осуществить. 27 сентября 1940 г. в Берлине был подписан договор «Тройственный пакт» (или Пакт трех держав). Он предусматривал разграничение зон влияния на планете между ними, Германии и Италии отводилась ведущая роль в Европе, Японской империи – в Азии. Позднее к Берлинскому пакту присоединились Венгрия, Румыния, Болгария и Таиланд. О предстоящем подписании документа Гитлер известил И.Сталина и предложил ему присоединиться к договору в качестве четвертого участника. Свою долю мира СССР должен был якобы получить, участвуя в разделе мира. Но реальный смысл этих предложений был в том, чтобы столкнуть лбами СССР и Великобританию, в последствии они стали бы легкой добычей для Германии и Японии. Однако СССР в эту ловушку не попался.

Пятый рейх. В 1935-1945 г. Гитлер начал работать с упреждением, он начал закладывать фундамент своих рейхов в Европе. Пройдет много лет, уже давно нет Адольфа Гитлера в живых, а его идеи – живы. Западные газеты начала XXI века уже несколько последних лет, интенсивно пишут о том, что наступило время господства Германии в Евростране в виде Пятого рейха. И приводят пример, как с помощью Евросоюза современные немцы мирным экономическим и политическим путем, достигли тех целей, которых они не смогли достичь в эпоху Третьего рейха 1933-1945 г. В современной Германии все чаще стали звучат идеи Пятого рейха, начали использовать национал-социалистическую лексику. Наверное, впереди Пятого рейха ждет схватка с главным противником - Соединенными Штатами.

Недавно в прессе было сообщение о том, что в будущем, урожайные поля Украины должны кормить Германию, а залежи нефти и металлов обеспечивать немецкую экономику достаточным потенциалом для противостояния англо-американскому союзу. Чтобы местное украинское население своей кровью не портило величие германской расы, с территории Украины предполагалось выслать до 60% населения. Это похоже на гитлеровские «план Ост» (переселение) и «план Бакке» (принудительная голодовка). Оба эти планы были рассчитаны на 30 лет.

В октябре 2010-го года в немецком историческом музее Берлина открылась выставка «Гитлер и немцы». Тема выставки: «Гитлер – как воплощение народного идеала спасителя германской нации». No comments.

Заканчиваем этот маленький раздел - возвращаемся к теме нашей книги. В дальнейшем, мы еще несколько раз будем возвращаться к тайным фашистским базам в Антарктиде, и прорабатывать версию о контакте немцев с разумными существами полой Земли.

Вторая глава

За гранью реальности





ПОИСКИ ВХОДА В ПОДЗЕМНЫЙ МИР

В словосочетание «подземный мир», следует внести определение. **1)** Подземный мир как загробный мир умерших людей. Это жилище Аида под землёй, вход туда требует надлежащих церемоний.

2) Подземный мир гиперборейцев. В незапамятные времена существовала на Севере огромная страна Гиперборея, обозначенная в трудах античных авторов Плутарха, Диодора Сицилийского и других. Благодаря распространенному в тех краях сравнительно теплого климата, жизнь гиперборейцев была приятной, и они посвящали ее занятиям науками и искусствами, в которых достигли небывалого совершенства.

3) Подземный мир предыдущей цивилизации внутри полой Земли. И здесь самое время вспомнить о знаменитых словах: «Сказка - ложь, да в ней намек». Оказывается, есть реальные факты, доказывающие, что испокон веков существовали таинственные подземные города, где жили народы, ушедшие под землю из-за тех, или иных природных катаклизмов, или кровопролитных войн с заведомо превосходящими силами (возможно) инопланетных цивилизаций.

4) Еще есть различные подземные экосистемы на других континентах нашей планеты в виде таинственных подземных стран, где живут древние посвященные, тайно руководящие ходом мировых событий. Возможно это «сокровенный мистический центр Земли», или «наследие солнечной династии», или «местонахождение царя Мира» на территории Монголии, или неизвестные нам расы.

5) В мифологии других народов также встречаются рассказы о подземном мире, имеющем по описанию много общих черт с царством Агарти. Например, в индусской мифологии есть подземный мир, где живут сверхъестественные существа - наги, противостоящие небесному богу

Патала. В отличие от преисподней, мир Паталы описывается как прекраснейшее место, своего рода подземный рай из золота и драгоценных камней, где правит мудрый и бессмертный царь нагов Васука. Считается, что именно здесь хранился священный текст буддизма Махаяны - сутра «Праджняпарамита», которую вынес на поверхность земли древний мудрец Нагарджуна и т.д.

Все это интересно, но наша тема касается поисков входов во внутренние полости Земли на Северном и Южном полюсах. Последние столетия показало, археологическое исследование Антарктиды практически невозможно из-за мощного ледяного покрова. К своему стыду мы по-прежнему не знаем, что послужило причиной наступления ледниковых эпох на этих полюсах. Мы имеем свои догадки, кто нарисовал карты до ледниковой эпохи Северного и Южного полюса? И еще, у нас есть серьезные поводы для беспокойства в ближайшем будущем, включая экологические катастрофы, случайные удары астероидов по нашей планете и многое другое.



Наша цивилизация - не первая на этой планете, существовали и другие цивилизации. Есть информация, что 12 000 лет назад Земля была населена цивилизациями, которые достигли пика своего развития и создали ядерное оружие (то есть примерно как мы на данном этапе). Две самые могущественные страны того времени были Атлантида и Лемурия. Атлантида на территории нынешнего Атлантического океана, а Лемурия - на территории Тихого океана. На почве разногласий возник конфликт, позже перешедший в термоядерную войну, которая уничтожила все живое на планете. Начались мощнейшие землетрясения, один только грохот от этих землетрясений разрушал города и уничтожал людей. Часть людей ушла жить вовнутрь нашей Земли.

А куда ушли испуганные люди 12 000 лет назад, в сторону Северного или Южного полюсов, (в Арктику, или в Антарктику)? Молодые читатели часто путают названия и местонахождение Северного и Южного полюса, Арктику с Антарктикой и Антарктидой. Запомните: Северный полюс находится в Арктике, а Южный полюс – в Антарктике. Южный полюс Земли - точка пересечения оси вращения Земли с её поверхностью в Южном полушарии. И находится она в пределах Полярного плато Антарктиды на высоте 2800 м. Этот полюс не следует путать с Южным магнитным полюсом. Среднегодовая температура воздуха составляет $-48,9^{\circ}\text{C}$ (максимальная $-12,3^{\circ}\text{C}$, минимальная $-82,8^{\circ}\text{C}$). Южный полюс в древности называли «антарктик».

Северный полюс (или географический Северный полюс), в древности называли «арктик». Точка пересечения оси вращения Земли с её поверхностью в Северном полушарии находится в центральной части Северного Ледовитого океана. Северный полюс не следует путать с Северным магнитным полюсом. Северный полюс диаметрально противоположен Южному полюсу, и не относится ни к какому-либо часовому поясу. Полярный день и полярная ночь, здесь продолжается приблизительно по полгода. Средняя температура воздуха на Северном полюсе зимой -40°C , летом около 0°C . Глубина океана на Северном полюсе составляет 4260 м.



Люди, населявшие Антарктику до оледенения - вымерли, но они успели оставить опознавательные знаки для входа будущим цивилизациям. Их научные познания были настолько глубоки, что они могли предсказывать катастрофы, построили Сфинкса и египетские пирамиды, храм Солнца в Тиауанако, оставили зашифрованные знание и космическую мудрость.

Южный географический полюс впервые был открыт 14 декабря 1911 года норвежским исследователем Руалем Амундсеном. А 17 января 1912 года его достигли еще раз. Двигаясь по другому маршруту, там оказалась британская экспедиция, возглавляемая капитаном Скоттом, который расстроился, увидев там норвежский флаг. На обратном пути все пять членов экспедиции погибли в снежном буране. Еще многие годы сторонникам теории полой Земли не удавалось объяснить северные аномалии и «привязать» их к полярным входам внутрь полой Земли.

В 1929 году адмирал Ричард Бэрд стал первым человеком, пролетевшим над Южным полюсом, он руководил несколькими экспедициями в Антарктиду, собирал ценную научную информацию и пролетая над обширными пространствами континента, наносил на карту побережье и горные хребты. В этой книге мы часто будем возвращаться к экспедиции Р. Бэрда и операции «Высокий прыжок» 1946-1947 г. На наш взгляд, в истории о Бэрде есть одна маленькая проблема. В конце 1946 г - начале 1947 года он официально был в Антарктиде, а не в Арктике! Еще одна серьезная проблема с полетом на Север заключалась в том, что в феврале в Антарктиде лето, а в Арктике зима. Постоянная темнота не обеспечивает идеальных условий для полета к Северному полюсу...

В 1959 году Ф. Амадео Джаннини опубликовал очень странную книгу «Миры за полюсами», в которой выдвинул теорию, что Земля связана с Луной и планетами своей земной поверхностью! Он ссылаясь на полученную по радио информацию Р. Бэрда с арктической базы в феврале 1947 г: «Мне бы хотелось увидеть землю за полюсом. Регион за полюсом – это волшебный континент в небесах, край вечной тайны». Возникает вопрос, что увидел Бэрд «за полюсом», и что это за «край вечных тайн»?

Упрощенный ликбез. Еще в школе нам рассказывали, что наша планета Земля сплюснута у полюсов и имеет не идеальную сферическую форму. Поскольку Земля вращается вокруг своей оси, на неё действует центробежная сила, которая является наибольшей на экваторе и равна нулю на полюсах. Поэтому Земля имеет форму сплюсненного сфероида, полярный радиус которого на 21,38 км короче экваториального. Из-за того, что Земля сплюснута, ближайшая к центру Земли точка её поверхности - Северный полюс, самая дальняя - вулкан Чимборасо (Эквадор).

Почему все воздушные полеты над Арктикой и Антарктикой строго запрещены «в связи с холодом» и при этом люди совершают полеты в холодный Космос. При таких полетах они не пересекают полярные зоны. Почему пассажирские самолеты делают огромный круг, облетая северные зоны? Если наша планета – шар, то это противоречит здравому смыслу, но если планета – «плоская земля», за полюсом существует таинственная земля, то все становится логичным. В плоском пространстве, наши самолеты будут следовать самым прямым и коротким путем и при этом постоянно будут видеть таинственную территорию. Посмотрите поближе на Северный полюс, что там скрывают от общественности?

На первую часть вопроса, есть простой ответ. Мы часто встречаемся с устаревшей гипотезой «плоская Земля», которая представляет Землю плоским диском. Концепция плоской Земли присутствовала в космогонической мифологии многих народов древности, в частности: древних египтян, вавилонян, в раннем индуизме, буддизме и других. В результате развития астрономии и географии в Древней Греции представление о плоской Земле утратило поддержку учёных, а шарообразность Земли получила убедительное научное обоснование.

На вторую часть вопроса - так быстро не ответишь.

Возможно, в центре Северного региона находится специфический водоворот, где воды кручатся и опускаются вниз, (своеобразная фильтрующая воронка с шириною 4 градуса с каждой стороны полюса. Вместе 8 градусов). Прямо под полюсом, посреди водяного пространства стоит голая скала высотой под облака, ее окружность составляет 33 мили. Основа из черного и блестящего камня который имеет магнитные свойства, волны моря кружатся вокруг горы и все железное намагничивается, а компаса выходят из строя.

Странность в том, что магнитная скала стоит без движения, а все воды на земле и звезды на небе «вращаются вокруг нее». Возможно, гора является источником всего магнетизма на планете Земля, но нам говорят другое: «Земля – это вращающийся шар с двумя магнитными полюсами (северный и южный)». Тогда почему стрелка компаса все время указывает на Север? Может Северный магнитный полюс сильнее Южного?

Предположим, что Северное сияние это таинственный свет, исходящий из внутренней полости Земли, или свет излучаемый на стыке миров. Слова «*aurora borealis*» (Северное сияние) очень похоже на слово «уроборос», *змея пожирающая свой хвост* (сатанинский символ). Мы считаем, что ледяное кольцо в Антарктиде, лингвистически – очень похоже на слово «барриос» (Бог северного ветра). В Библии упоминается как «левиафан» - существо у которого нет пары, поэтому он кусает свой хвост. Так подразумевается Северный полюс и Арктическое ледяное кольцо, которые соединены в непрерывных бесконечных объятиях под рециркуляционным «присмотром» океанов, вызванным потоком энергий от правильного магнитного поля. А еще это бесконечный танец добра и зла, где добро – Северный полюс Арктики, а зло – Антарктика. В религии Арктика – это Христос, а Антарктика – антихрист, правда, Д.Мережковский в своей трилогии

«Христос и Антихрист» в которую вошли три романа: «Смерть богов. Юлиан Отступник» (1895), «Воскресшие боги. Леонардо да Винчи» (1901) и «Антихрист. Пётр и Алексей» (1904-1905) подразумевал совсем другое...

Существует «земная ось», условно она может выходить на Южном и Северном полюсах. Увидеть и потеряться спиной о «земную ось», как это делали белые медведи в популярной песенке, невозможно, поскольку она воображаемая, тем не менее, мы легко вычисляем ее предполагаемое местонахождение. А найти там диковинные земли или неизвестные цивилизации, нам пока не удалось. Зато мы выяснили, что географические и магнитные полюса могут меняться местами. Это подтвердили Американские специалисты из Университета Джонса Хопкинса (США): скоро грядет смена магнитных полюсов.



Ученые обнаружили, что направление сдвига полюсов в 1995 году сменилось с южного на восточное, а скорость самого смещения оси в период между 1995 и 2020 годами увеличилась в 17 раз, по сравнению с промежутком между 1981 и 1995 годом. В общей же сложности с 1980 года полюса сместились на 4 метра. Скоро Север станет Югом, Юг – Севером. Возможно переполюсовка произойдет в промежутке ближайших 40 - 100 лет.

Худший прогноз, - изменится климат Земли. Озоновый слой истончится или совсем исчезнет. На планету из Космоса обрушится поток солнечной радиации. Погода станет непредсказуемой. Зимы станут суровее, лето засушливей. Ливни, наводнения создадут угрозу Всемирного потопа, землетрясения перелицуют лик планеты. Вся наша жизнь окажется под угрозой. Могут произойти скачки в эволюции биосферы и погибнет большинство живых организмов. Поиски тайных стран приостановят.

Отдельные исследователи утверждают: «В результате смены магнитных полюсов Земли погибла Атлантида и другие цивилизации, некогда населявшие нашу планету». О том, что Антарктида - это бывшая Атлантида и райский уголок Земли, судачат давно. Идею эту подсказал учёный Платон: он даже указал размеры пропавшей страны 30 000 на 20 000 стадий. За теорию об Атлантиде в своё время ухватились Адольф Гитлер и исследователи из «Аненербе». Известно, что по приказу главы нацистов на Южный полюс отправлялось несколько экспедиций, после которых командующий немецким подводным флотом адмирал Дениц заявил: «Мои подводники обнаружили настоящий земной рай. Германский подводный флот гордится тем, что на другом конце света создал для фюрера неприступную крепость».

Южный полюс диаметрально противоположен Северному полюсу. Нам необходимо разделять друг от друга: 1) Северный полюс; 2) Северный магнитный полюс; 3) Северный геомагнитный полюс; 4) Северный полюс недоступности. Мы просим вас Северный полюс не путать с Северным магнитным полюсом. Северная Арктика – таинственная земля, это самый необычный и загадочный регион нашей планеты, который таит в себе немало тайн и чудес. Здесь нет дней и ночей в обычном понимании, только полярные, которые длятся по полгода, здесь можно увидеть ледяное небо, на котором «висит» Полярная звезда, застывшая в зените.

На территории полярного круга претендуют Россия, Канада, Норвегия, Дания (через Гренландию) и США (через Аляску). Каждая страна имеет право разведывать потенциальные запасы нефти в пределах 320 км от их береговых линий. За Полярным кругом насчитывается более 30 различных поселений. Ближайшим участком суши к Северному полюсу считается остров Каффeklуббен, а ближайшее поселение Алерт на острове Элсмир.



За полярным кругом находится множество поселений. Из них 5 крупных заполярных городов с населением более 50 тысяч человек. Четыре города принадлежат России, а пятый - норвежский город Тромсё, который иногда называют столицей Севера, имеет население 60 тысяч человек.

Нас интересуют мистические загадки и таинственные объекты Южного полюса. Недавно в Антарктиде, спутники земли зафиксировали космический корабль, потерпевший катастрофу. Разбившийся НЛО размером 62 на 12 метров охраняют неизвестные военные транспортные средства похожее на танки. На вопрос: «Чьи военные танки», все правительства стран молчат. Подобное было уже несколько раз, к примеру, в 1928 году (в другом месте), глубоко в земле, шахтерами была обнаружена находка – таинственная стена, которую так и не смогли объяснить представители науки. Дело происходило в одной из шахт на глубине в 420 метров. Шахтёры бурили очередную ветку и натолкнулись на каменную, таинственную стену из неизвестного материала. Её прочность была такова, что подручные средства попросту об неё ломались. Рабочие пожаловались о невозможности реализации запланированного проекта, так как обнаруженную постройку не могут сломать. В шахту были приглашены археологи и другие эксперты для изучения находки. Выяснилось, что она имеет высоту ровно 18 метров, ширину удалось измерить только с появлением приборов зондирования почвы. Оказалось, что её ширина составляет ровно 54 метра, каково предназначение, мы не знаем. Никаких догадок, кроме самых фантастических, в голову не приходило...

В 2012 году в Антарктиде был обнаружен огромный таинственный объект размерами 14 на 4.5 миль. Это пят-

но отчётливо видно на карте Google Earth, снимки показывают, что это тайная исследовательская станция. Власти земных стран ее не признают своей. В начале XXI века в Антарктиде нашли древний город. Американская телевизионная группа выехала туда и пропала без вести, вот уже много лет от нее нет никаких известий. Поисковая группа американских военных, на месте их последней стоянке нашла видеодоказательства существования древнего города. По словам археолога Джонатана Грея, видео этой съемочной группы после обнаружения не было допущено к эфиру правительством США. На нем показывались массовые археологические раскопки древнего поселения на глубине от 2 до 3 км подо льдом. Там же, со стороны океана отчётливо видны очертания высоких пирамидальных структур. На сегодняшний день в Антарктиде обнаружено три пирамиды.

Во время пролета спутниками NASA в районе Земли Уилкса, был зафиксирован неожиданный гравитационный импульс, который исходил из огромного подледного пространства диаметром 500 км. Научная группа под руководством профессора из университета Огайо Ральфа фон Фрезе обнаружила гигантский кратер, внутри которого находится неизвестный металлический объект шириной 300 км на глубине 848 метров. Возможно это НЛО.

Весьма вероятно, что во Вселенной существует множество других цивилизаций. Которые, возможно, находясь на гораздо более продвинутых стадиях развития, чем мы. И наверняка такие цивилизации (по крайней мере, хотя-бы одна из них) рассылали бы по космосу какие-то сообщения. Или отправляли автоматические зонды. Или делали бы то, что делаем сегодня мы: отчаянно ищем хоть какие-то признаки жизни других цивилизаций. Сегодня начало XXI века, и наша цель - земные полярные полюса, которые под своим ледяным щитом хранит мистические загадки и тайны.



СТРАНА ЛЕДЯНОГО УЖАСА

Молодой читатель спрашивает: - В чем разница между Арктикой, Антарктикой и Антарктидой? Арктика находится под созвездием «Большой Медведицы», это единый физико-географический район Земли, примыкающий к Северному полюсу, площадью около 27 млн кв. км. Долгое время Арктика считалась территорией, не приспособленной для жизни людей - «мёртвая земля». Норвежский полярный исследователь Фритьоф Нансен называл Арктику «Страной ледяного ужаса», она меньше Антарктики, в нее входит Северный полюс и воды Северного ледовитого океана. В Арктике обитают белые медведи, а на Южном полюсе их нет, хотя он является материком.

Антарктика приобрела свое название только в прошлом столетии, и означает не что иное как «анти-Арктика», то есть то, что находится на противоположном конце Земли от Арктики (против северного медведя), имеется ввиду созвездие Большой Медведицы. Общая площадь Антарктики около 52 млн кв. км., это наиболее суровая климатическая область Земли с низкими температурами воздуха, сильными ветрами, снежными бурями и туманами. Средняя температура летом -30°C , зимой -60°C . Сезоны в Северном и Южном полушарии, не совпадают.

Арктику и Антарктику легко перепутать: похожие названия, одинаковые многокилометровые заснеженные пейзажи, затейливые композиции ледяных айсбергов, громогласные птичьи базары и другое. Антарктика больше Арктики почти в 2 раза. К Антарктике относят Южный полюс и землю Антарктиды, а также холодные воды, не входящие в Атлантику или Тихий океан. Одно из главных отличий Антарктики от Арктики – это наличие материка. Можно сказать так: Арктика – океан, окруженный сушей, а Антарктида – суша, окруженная океаном. Истории открытия Арктики и Антарктики во многом различны.

Антарктика и Антарктида – по сути одно и то же. Схожие названия становятся причиной путаницы. Только Антарктикой называют природную зону, а Антарктидой – материк, на котором она расположена. Помните Северный полюс находится в Арктике, а Южный полюс в Антарктике. Поэтому корректно сравнивать только такие термины, как Арктика и Антарктика. Из общего у них только океан, который их омывает, суровый холодный климат и вечный лёд, который там царит.



Полюс мира - точка на небесной сфере, вокруг которой происходит видимое суточное движение звёзд из-за вращения Земли вокруг своей оси. Направление на Северный полюс мира совпадает с направлением на географический Север, а на Южный полюс мира - с направлением на географический Юг. Северный полюс мира находится в «созвездии Малой Медведицы» с Полярной звездой. Южный полюс мира - в «созвездии Октант» (это маленькое созвездие южного полушария неба).

Почему современные географические карты обозначают Север сверху? Представьте себе, что вы смотрите на Землю из космоса. Что будет находиться «вверху» планеты? Ваша версия - Северный полюс, потому, что нас так приучили. На протяжении большей части истории человечества Север почти никогда не располагали сверху по очень простой причине: ведь оттуда приходит тьма. Точно так же Запад тоже не ставили вверху, ведь там исчезает Солнце. Первые китайские карты нарушали общее «географическое правило», и это вызвало путаницу. Древние китайские компасы указывали на Юг: по сравнению с мрачным и темным Севером он представлялся более желанным направлением. Ориентация китайских карт была обусловлена тем, что на Севере

страны жил император, на которого все остальные должны верноподданно смотреть снизу - вверх.

Во времена древнего Египта вершиной мира был Восток - сторона, где восходит Солнце. На первых исламских картах вверху помещали Юг, поскольку большинство членов ранних мусульманских общин проживали к Северу от Мекки и смотрели на нее снизу - вверх, то есть на Юг. На христианских картах мира того же времени в центре находился Иерусалим, а верх указывал на Восток, в направлении Эдемского сада. Выходит, что расположение Севера на географических картах не принципиально. Свою карту Вы можете развернуть любой стороной света.

Выше обозначенная идея о взгляде на Землю из космоса идея о том, что вверху должна находиться какая-то определенная сторона света (например Север), представляется - абсурдной. Как мы помним из школьной программы, Земля и все остальные планеты Солнечной системы сформировались из одного и того же вращающегося облака пыли, а значит, находятся в одной плоскости. Значит мы можем поместить Солнце там, где угодно, все зависит от того, из какой точки пространства вы смотрите.

Что же касается остальной части Млечного Пути, то по отношению к ней вся Солнечная система наклонена примерно на 63 градуса. Поэтому ответ на вопрос, где у Земли верх, звучит просто: у Земли нет никакого определенного «верха» или «низа», поэтому считать вершиной мира Север нам позволяет разве что исторический комплекс надуманного превосходства. Психология утверждает, что «ориентированная на Север» культура может исказить наше представление о значимости различных частей планеты. Мир станет немного справедливее, если мы просто будем периодически смотреть на него под разными углами. А свою личную географическую карту поворачивать в любую, понравившуюся сторону. А вот к строению Земли следует относиться серьезно.



Достоверно мы можем говорить о строении Земли не более чем на 12-14 км вглубь её поверхности, на которую удалось проникнуть с помощью скважины, пробуренной на Кольском полуострове. Что там дальше – никому не известно». К сожалению, странные результаты дает и математика. К примеру, ученые множат среднюю плотность земных пород (типа камней) на объем планеты. И получают один результат – расчетный вес. Проводят физические приборные измерения, получают другой результат. Разница получается поразительная. Либо Земля должна весить больше, либо она внутри полая. Чтобы избавиться от такой несуразицы, еще в начале XX века ученые договорились считать, что внутри нашей планеты находится металлическое ядро (?). Многие доверились такому предположению, хотя результаты оказались бы схожими и в том случае, если предположить, что там находится любая оболочка толщиной 1000-1500 км. Почему эти измерения скрывают от людей?

Ознакомившись с Антарктикой и Арктикой, с двумя полюсами и с загадочным, внутренним строением Земли, мы с вами условно отправляемся на поиски входа во внутренние полости нашей планеты, с надеждой на удачу. По космическим меркам (совсем недавно), около 12 000 лет назад Антарктида (по сути Антарктика) была цветущим континентом с многоводными реками, пастбищами и богатой, разнообразной фауной. Более того, там жили высокообразованные люди. Назовем ее «Великая мировая цивилизация», которая была основана древней расой, в совершенстве владевшей астрономическими, инженерно-техническими и мореходными навыками. Представители этой расы путешествовали по всему земному шару и основывали колонии на других материках.

Например, в Южной Америке, Египте, южном Ираке и др. Потом наступила катастрофа. Примерно за 10 000 лет до н. э. произошел грандиозный сдвиг земной коры, переместивший континенты в новое географическое положение, за тысячи миль от прежнего места. К примеру, Северо-восток Америки, некогда покрытый гигантским ледником, сместился в зону более теплого климата. Подобное происходило и с другими континентами, постепенно начался период оледенения, много тысяч лет сжимавший Землю в своей холодной хватке.

Полярный регион передвинулся к Северу и занял свое нынешнее положение в Арктике, распространив свое влияние на Сибирь, Аляску и пр. В Южном полушарии, некогда цветущий континент Антарктиды сместился к Южному полюсу. Ее великая мировая цивилизация, на 2\3 части уничтоженная катастрофическими землетрясениями и наводнениями, в конце - концов приняла решение с оставшими в живых народами, уйти во внутренние полости Земли. За короткий промежуток времени, они скрылись под мощным покровом льда.

Подобный, необычайный сценарий предложил британский журналист Грэм Хэнкок в своей книге «Следы богов» (1995), со временем, похожие сценарии нашли развитие и у других авторов. Их идеи получили такую широкую известность, что сейчас трудно найти человека, который бы не слышал о них. Но геологи отвергли эту теорию с самого начала, просто они ее проигнорировали. Археологи тоже встретили идеи о полом строении Земли - гробовым молчанием, возможно, они считали, что это вздор и он рассеется сам, без постороннего участия.

Однако этого не произошло. Напротив, взгляды о полом строении Земли, привязались к Всемирному потопу и ледниковым эпохам, прояснился смысл легенд о тайнах Сфинкса и Тиауанако, происхождение египетской цивилизации и подземных городов, а еще многое другое.

Доводы Хэнкока и других авторов выглядят впечатляюще. Их подкрепляли некоторые старинные карты с изображениями контуров побережья Антарктиды, свободной от ледяного покрова. Молчаливые свидетели прошлого, эти карты являются реликвиями погибшей цивилизации, существовавшей до оледенения Антарктиды. О существовании этих необычных карт, ученым было известно давно. Поскольку Антарктида была официально открыта британцами в 1819 году, более ранних карт с очертаниями Антарктиды существовать не может, заявляли они. Отрицание старинных карт Антарктиды без ледяного покрытия – спасало престиж этих ученых. Их существование доказывало бы ошибочность самой концепции предыстории человечества, принятой в современных научных кругах и большим вызовом для истории.



В 1908 году вышла книжка Уиллиса Джорджа Эммерсона «Закопченный Бог», в которой рассказывается о загадочном приключении норвежца Олафа Янсена и его отца. Они поплыли к Северному полюсу и там «провалились» в дыру. Они оказались в неведомом мире, где обитала высокоразвитая цивилизация. «Подземные» жители общались между собой бессловесно (телепатически) и перемещались с огромной скоростью в дискообразных летательных аппаратах. Там было и свое Солнце, расположенное в центре подземного мира. Отец и сын провели там 2 года (!) и вышли из него через дыру около Южного полюса! При выходе старший Янсен погиб, а сын выжил и вернулся в Европу. Своими рассказами о пребывании в неведомом мире Олаф Янсен навлек подозрения о своем здоровье и попал в психиатрическую больницу на 24 года. Освободившись, переселился в Калифорнию (США), и там встретил У. Д. Эмерсона, которому все подробно рассказал.

Старинные карты «проблемной» Антарктиды, о которых ранее писали другие авторы, впервые получили широкую огласку в 1960-е годы, (позднее в Интернете), благодаря усилиям профессора Чарльза Хэпгуда, преподававшего историю в Кинском колледже, штат Нью-Гэмпшир. Ч.Хэпгуд был блестящим теоретиком и достаточно известным ученым, чтобы бросить вызов академическим догмам второй половины XX века. Он впервые столкнулся с проблемой старинных карт Антарктиды при исследовании другой, родственной, проблемы «возникновения ледниковых эпох».

Еще в 1848 году швейцарский натуралист Людовик Агасси доказал, что в истории Земли было несколько периодов, когда ледники покрывали огромные области земного шара, (ныне они находятся в зонах умеренного климата). С тех пор ученые выдвигали разные догадки о причине этих ледниковых эпох. Согласно большинству теорий, общее понижение температуры было вызвано постепенным изменением земной орбиты и направления земной оси. По мнению отдельных авторов, эти теории не могли объяснить мощные катаклизмы, сопровождавшие окончание последней, наиболее хорошо изученной ледниковой эпохи.

Ч. Хэпгуда интересовало, может ли вес самих полярных шапок периодически выводить Землю из равновесия и приводить к наступлению ледниковых эпох. Вместе со своим единомышленником, инженером Джеймсом Кэмпбеллом, он изучал идею о том, что земная кора лежит на очень слабом, (практически жидком слое вещества). Основной довод заключался в том, что когда толща льда на полярных шапках достигает критической массы, ее вес заставляет верхний слой земной коры проскальзывать по нижнему слою до тех пор, пока не будет достигнуто равновесие. Если, к примеру, Европу переместить на 3000 км ближе к Северу, она окажется в полярном

регионе и оледеневает. Ошибался Ч.Хэпгуд или нет, мы просим читателя сделать свои выводы с его теории.

Из наиболее известных старинных карт, часто упоминают карты составлены турецким навигатором Пири Рейсом в 1513 году. С учетом даты, (лишь через 21 год после открытия Америки Христофором Колумбом), на ней с замечательной точностью изображено Атлантическое побережье Южной Америки. Однако береговая линия к югу от Бразилии странным образом изгибается, постепенно сужаясь к Востоку, в направлении Африки. Эта часть карты считалась выдумкой до тех пор, пока современный навигатор и капитан Арлингтон Мэллери, не изучил ее и не обнаружил, что она была вычерчена по картографической проекции с центром в районе Каира. После этого карту перечертили с использованием современной проекции. Выяснилась очень интересная деталь, так зв. «придачок» Южной Америки, на самом деле был частью побережья Антарктиды перед покрытием льда.

Пири Рейс утверждал, что его карта составлена на основе многих источников, включая греческую карту, нарисованную во времена Александра Великого (336-323 г. до н.э.). Могли ли сами греки иметь в своем распоряжении еще более древние карты? Мы не знаем. Но немного позднее, Хэпгуд с друзьями с удивлением узнали, что другие картографы эпохи Возрождения делали гораздо более смелые выводы по сравнению с Пири Рейсом.



Самые последние данные свидетельствуют о том, что Северная Америка, Европа и Антарктида испытали максимальное оледенение примерно в одно и то же время (от 21 000 до 18 000 лет назад). Затем, около 12 000 лет назад, началось повсеместное отступление ледников. Мы думаем, что причина этого процесса кроется не в смещении полюсов, а в ином. Давайте вместе разбираться.

Например, картограф XVI века Меркатор составил очень подробную карту Южного континента в пределах антарктического круга. Его источником была так называемая карта Terra Australis (Южная Земля), изображенная французским географом Оронтеусом Финиусом в 1531 г.

Тогда Хэпгуд подключил своих студентов и они перерисовывали карту в современной проекции. И все застыли от удивления, они были поражены общим сходством с формой Антарктиды под ледяным покровом. На карте Оронтеуса Финиуса даже был показан характерный треугольный «вырез» береговой линии континента, имеющего в целом округлую форму. Он соответствует морю Росса – огромному заливу в форме наконечника стрелы, проникающему далеко в глубь Антарктиды. Сходство для 1531 года весьма любопытное, если не сказать больше.

Хэпгуд опубликовал свои выводы в 1966 году в книге «Карты древних морских царей». Гипотеза Хэпгуда о существовании развитой мореходной цивилизации в доисторические времена была такой шокирующей, что археологи и историки отказывались верить. Выходило, что мировую историю нужно переписывать.

В середине XVII века ученый и мистик Атанасиус Кирхер составил первую карту континента Атлантиды, пользуясь сведениями, почерпнутыми у греческого философа Платона. Кирхер утверждал, что у него был дополнительный источник: карта, составленная древними египтянами и украденная римлянами, которые сохранили ее для своих нужд. Хотя история выглядит немного надуманной, многие верили, что карта дает подлинное представление о форме Атлантиды до ледяного покрытия. Эта карта по размеру, форме, масштабу может поставить знак равенства между Антарктидой и Атлантидой и решить загадку древних морских царей, которые были атлантами с мифического острова-государства.

И тогда встает вопрос: Кто составлял первые наи-

древнейшие карты мира и кто закладывал линейные измерения (размеры) континентов Земли? Наверное атланты. Имея совершенные знания и применив свои меры измерения, привязанные к размерам Земли, атланты создали географические карты мира, еще до Потопа. Мы думаем, что позднее этими картами пользовались египтяне и арабы, древние греки и жители Милета. Возможно, такие карты видел Геродот, и это дало ему возможность точно (для своего времени) определить расстояние по суше, наибольшую длину и ширину моря и прочее.

Но любая картография предусматривает систему координат. Была ли она у атлантов? Мы думаем – да. Во II веке н.э. Птолемей ориентировал нулевой меридиан по «Благословенным островам» (так тогда именовали Канарские острова), которые, как он полагал, являются самой западной точкой населенного мира. Знал ли Птолемей о древних картах? Мы думаем - да. Возможно, именно по ним он устанавливал нулевой меридиан.

Получается, что высокие светловолосые люди с Севера – атланты, принесли в наш мир не только Веды, но и линейные меры, а также систему географических координат. Архитектура, навигация, картография, гидро-техника – для всего этого нужны точные единицы измерения. Какие из дошедших до нас мер измерения могли изначально принадлежать атлантам?

В первую очередь это стадии, которые приблизительно соответствуют 200 м, (или $1/100\ 000$ меридиана – от полюса до полюса). Далее: царская сажень – 2 м (или 1,97 см, или $1/100$ стадии); локоть, здесь нужно различать греческий локоть (пэхис) – 44,4 см, а более древний царский (персидский) локоть – 49,95 см, практически - 0,5 м (или $1/4$ царской сажени). Есть интересная единица измерения – ступня, в Греции она равнялась 31 см (или 29,6 см). Есть простая формула пересчета отпечатка ступни в рост: среднестатистическая длина стопы у муж-

чин составляет 15,8% их роста, у женщин – 15,5%, т.е. рост мужчины в 6,33, а женщины в 6,45 раза превышает длину стопы. Получается, что рост грека 187-196 см. Вы таких греков видели? Нет, средний рост грека той поры – 164-167 см. Это свидетельствует в пользу атлантов и гипербореев, рост последних 1,90-2,10 м.

Оставим в покое картографическую систему координат и вернемся к древним картам Антарктиды. Ранее обозначенная карта Атанасиуса Кирхера была скопирована с очень древней карты, изготовленной на специальном материале «мамирусе», который лучше папируса. Позднее одну карту заполучили египтяне, а уже у египтян ее увидел и скопировал А.Кирхер. У нас есть история создания 7 древних карт на «мамирусе» от героя нашей книги, пророка духовных волхвов-укров Самуся. Он поведал историю создание карт на «мамирусе» старому вождю Сверкеру из сторожевой заставы «Онгол», стоящей на речке «Ивля» в Приингулье. А от онгольцев, дальнейшей пересказ перешел к нам.

В очень старые времена, небесные Боги (мы думаем инопланетяне) сделали и подарили царям Атлантиды 7-м подробных карт планеты Земли. Самая точная, была 7-я карта «Атлантической Атлантиды». Все карты были изготовлены на «мамирусе», который долговечнее за папирус. Прошло много лет и один из царей Атлантиды, в знак долговечной дружбы и сотрудничества, предал ее египетскому фараону 157½ династии. Мы думаем, что это в период династии Тутмосидов, так как в неё входили все 4-и фараона по имени Тутмос (1550-1292 годы до н.э.). Значительной фигурой этой династии является Эхнатон, а последним родственником Тутмосидов на троне был фараон Тутанхамон. Вместе с XIX и XX династиями, было образовано «Новое царство».

Каждые 500 лет, семь карт на «мамирусе» копировали на папирус, потому, что у египтян не было техноло-

гии производства долговечного «мамируса». Для сокрытия своих знаний, египетские жрецы сжигали старые карты. А новые папирусные карты прятали в разные места:

Первая копия хранилась в саркофаге между передними лапами Большого сфинкса, который в то время был огромным каменным роботом (он сейчас не работает). Беда в том, что Сфинкс является прообразом еврейского голема (мифического существа), и в один ужасный день он сожрал саркофаг, находящийся между его лап, вместе с драгоценным папирусом. После этого случая, механизм каменного Сфинкса разобрали, а хранилище оставили, но первая карта погибла безвозвратно.

Вторая-третья-четвертая копии погибли в ужасное время под названием «10 египетских казней»: вторая копия была засижена «пёсьими мухами» и разложилась, третью карту побил градом с огнём, а четвертую карту съела засланная, голодная саранча.

Пятая карта долгое время хранилась в храме Артемиды в Эфесе (или Артемисионе) и сгорела во время пожара, устроенного желающим славы Геростратом в 356 году до н. э. Позднее храм Артемиды восстановили, а карта пропала навсегда.

С шестой картой случилась неприятная история: её хранил фараон Птолемей-II Филадельф (285-245 до н. э.). И однажды, его малолетний сын, будущий Птолемей-III Эвергет (в детстве отличавшийся решительным нравом), стащил карту у отца и разрезал ее на множество кусочков, чтобы потом собирать их для игр, как складывают стомахион (головоломку). Птолемей-II, узнав об этом, очень рассердился, а мальчик по совету своей мачехи Арсинои утопил разрезанные кусочки карты в амфоре с уксусом и объяснил отцу, что ставил опыт по влиянию уксуса на старый папирус. Видя, что любознательный сын идёт по его стопам, Птолемей-II несколько смягчился, и не стал наказывать сына. Так пропала 6-я копия карты.

Так что чудом сохранилась только 7-я копия карты, она прошла через руки многих правителей, затем ее скопировали и начали хранить в разных библиотеках. Через много веков, ветхая копия 7-й карты попала в руки Атанасиуса Кирхера (1602–1680) который в своё время считался универсальным гением, причём не меньше, чем Ньютон, Декарт и Леонардо да Винчи. Кирхер родился в Германии, получил прекрасное образование, был монахом ордена иезуитов. Создал свой собственный музей и писал книги обо всём на свете. Его научные труды касались практически всех областей науки: математики, медицины, геологии, физики, астрономии, алхимии и др.

Ветхая 7-я копия карты Антарктиды с географическим описанием Атлантиды в А. Кирхера долго не задержалась, он подарил её своему ученику Филиппо Бонанни; когда же Бонанни уже после смерти учителя работал над секретом лака для фарфора. Возможно он в исследовательских целях (здесь мнения историков науки расходятся) покрыл новым лаком драгоценную карту для сохранения, но ветхое изделие папируса быстро разрушилось.

Еще мы можем много рассказать о древних картах:

- Карта Герарда Меркатора - около 1595 года;
- Первая карта Северного полюса, 1569 Хендрика Хондиуса 1606 года. Навигационная проекция его карт - сделана с Севера, как и другие карты того времени;
- Атлас земного шара А. Ортелиа 1570 года и карта мира Корнелиса ван Вейтфлита, 1598 с изображением материка Гипербореи и уже покрываемой льдом земель Антарктиды, где видно верхнюю часть Земли;
- Карта мира в форме сердца О. Фине 1531 года с Гиперборей на Севере и карта полусфер Арктики 1593 года Корнелиса де Жодеса;
- Карта навигации первобытного мира, Делиль де Саль, 1770 г, до оседания земель Гипербореи и о других картах, но эти темы пойдут в следующую книгу.



ДОРОЖНЫЕ ПРИКЛЮЧЕНИЯ В МЕРТВОЙ ЗЕМЛЕ

Давайте приостановимся и переместим нашего читателя в 1931 год, когда сотрудничество СССР с Германией еще не было столь широким, но сохраняли уважения и направляли сотрудников из разных областях науки, техники и промышленного производства для обмена опытом. Сотрудничали страны и в военной области. Поэтому советское руководство не усмотрело ничего плохого в поступившем от немецкого воздухоплавателя Эккенера приглашения советским ученым принять участие в воздушной экспедиции по изучению Арктики.

Знаменитый немецкий воздухоплаватель и конструктор дирижаблей, которому прочили тогда огромное будущее, доктор Гуго Эккнер (1868–1945) на огромном дирижабле «Граф Цеппелин» 25 июня 1931 г. прибыл в Ленинград. Северная столица России, вместе с ним встречала еще 42 немецких исследователей с оркестрами и большим воодушевлением. О предстоящей экспедиции много писали в газетах и вещали по радио.

Г.Эккнер предполагал отправиться из Ленинграда над льдами Баренцева моря к Земле Франца-Иосифа, оттуда к Северной Земле, потом пролететь над полуостровом Таймыр и озером Таймыр, взять курс на Новую Землю, а оттуда возвратиться в Берлин. Советское руководство дало разрешение на полеты над территорией СССР. В те годы там лежала абсолютно безлюдная местность, лишенная какой бы то ни было промышленности. Эта местность была труднодоступная даже для авиации и дирижаблей, а судоходство в северных водах всегда являлось делом сложным и опасным. Поэтому в СССР полагали, что никаких секретов там быть не может, пусть дирижабль «Граф Цеппелин» - полетает.

Принять участие в научной арктической экспедиции немцы пригласили бывшего начальника полярной экспедиции на ледоколе «Красин», состоявшейся в 1928 году, известного профессора Р.Л. Самойловича, специалиста по аэрологии профессора П.А. Молчанова, инженера Ф.Ф. Ассберга и радиста высшей квалификации Э.Т. Кренкеля. Все они получили «добро» от советских властей на сотрудничество с немцами в изучении Арктики – руководство страны тоже имело немалый интерес в сведениях о труднодоступной северной местности, тающей в своих недрах немало различных богатств.

Перед полетом дирижабль «Граф Цеппелин» довольно основательно модифицировали в Ленинграде, чтобы подготовить его к работе в условиях Арктики. С дирижабля сняли часть оборудования, но зато для возможности его посадки на воду - дно гондолы сделали водонепроницаемым и установили дополнительные поплавки, как на гидросамолетах. Кроме того, добавили научную аппаратуру и фотоаппараты для перспективно-вертикальной аэрофотосъемки и установили дополнительное радионавигационное оборудование, без которого в то время в арктических условиях просто не обойтись.

Наконец, все работы завершились и «Граф Цеппелин» взял курс через Баренцево море к Земле Франца-Иосифа, где в бухте «Тихой» прибытия дирижабля уже ожидал ледокол «Малыгин» для обмена почтой – тогда это служило самым надежным способом связи в бескрайних арктических просторах. Путь от Ленинграда до Земли Франца-Иосифа занял у дирижабля около полутора суток. В бухте «Тихая» он совершил посадку на воду на очень короткое время. Потом вновь поднялся и продолжил полет по заранее обусловленному маршруту. Позднее профессор Самойлович, говорил и писал, что почти за пять суток полета на дирижабле «Граф Цеппелин» удалось проделать такую научную работу и добиться

таких результатов, на получение которых в обычных условиях потребовалось бы проводить экспедиции на ледоколах в течение нескольких лет.

Глядя с дирижабля сверху – вниз, исследователи видели покрытые нетающим снегом совершенно неизученные районы Арктики, и члены экспедиции непрерывно вели аэрофотосъемку побережья, аэрологические и метеорологические наблюдения, делали замеры геомагнитных аномалий, что очень важно для навигации, изучали закономерности перемещения льдов. На карту нанесли совершенно неизвестные острова, разброшенные в безлюдных просторах. По завершении экспедиции без каких-либо происшествий дирижабль прибыл в Берлин.

В 1930-х годах существовало Международное общество по исследованию полюсов. От имени этой организации немцы вскоре опубликовали научный отчет о воздушной экспедиции, богато иллюстрировав его множеством фотоснимков. В СССР результаты исследований совместной с немцами научной экспедиции в Арктику практически не освещались, ни в широкой печати, ни в научных публикациях. На то были внутренние причины.

Теперь трудно неопровержимо доказать, что затеянная Эккенором экспедиция совершенно не являлась научной. Уже тогда она была инспирирована немецким Генеральным штабом. Мы думаем, что среди прибывших в Ленинград из Берлина 42 члена экипажа дирижабля «Граф Цеппелин» наверняка находились сугубо военные специалисты и разведчики, крайне заинтересованные в получении сведений об арктических территориях СССР. Это подтверждается тем, что германский Генеральный штаб, военно-морские силы и, в частности, адмирал Карл Дениц, в 1939 году назначенный командующим подводным флотом Германии, не преминули воспользоваться результатами немецко-советской арктической «научной» экспедиции при разработке своих военных планов.

Здесь необходимо отдать должное советской разведке – пусть не во всех подробностях, однако о разработках Генерального штаба вермахта и военно-морских сил Германии, а также об источниках их сведений стало известно Центру в 1932 году. Помешать немцам уже не оставалось никакой возможности, и за немецкую «экспедицию» 1931 года перед чекистами ответил профессор Самойлович: его репрессировали как шпиона немцев и «врага народа».

Тем временем адмирал Дениц разработал оригинальную, смелую и подробную доктрину действий подводного флота в северных морях. Надо отметить, что среди высших офицеров военно-морского флота Германии Карл Дениц являлся единственным убежденным национал-социалистом, верным фюреру до фанатизма и пользовавшимся его взаимным полным доверием: не зря в 1945 году, перед гибелью, Гитлер назначил своим преемником именно гросс-адмирала Карла Деница.

Еще адмирал Дениц был фанатом подводного флота. В 1935 году Германия имела только 11 небольших подводных лодок, и сторонники «большого» надводного флота с определенной долей презрения и недоверия относились к этим лодкам (или кригсмаринам). Но упрямый Дениц видел в них великое будущее и, как показало время, оказался полностью прав. Он лично доложил Адольфу Гитлеру о своих доктринах и получил его одобрение и деньги на строительство большого подводного флота. Большое количество подводных кригсмарин были заранее оборудованы для работы в условиях Арктики и плавания в Северных морях, там есть свои специфические особенности навигации. Вполне естественно, эти лодки нуждались в специальных надежных базах для дозаправки топливом, отдыха экипажей, ремонта, пополнения боезапаса и обеспечения устойчивой связи с командованием и обмена почтой.



Кригсмарине (военно-морской флот нацистской Германии). После Второй мировой войны западно-германский флот получил наименование Бундесмарине (федеральный флот), а восточногерманский – Фольксмарине. К началу войны Кригсмарине располагали 57 подводными лодками. В ходе Второй мировой войны, в строй было введено ещё 1113 подлодок, в боевых действиях участвовали 863. Из них были уничтожены 753 субмарины (погибли около 32 тысяч немецких подводников из 39 тысяч). Немецкие подлодки за годы войны потопили более 200 боевых кораблей СССР и три тысячи судов союзников.

Дениц выдвинул крайне смелую идею, основанную на результатах «научной» экспедиции Эккенера 1931 г. в Арктику: создать секретные базы для немецких подлодок на пустынных островах в устьях рек советской Северной территории. В то время она была практически необитаема и граница государства там фактически не охранялась – от кого охранять огромные, покрытые вечным льдом безлюдные пространства Севера, страшно далекие от других держав, думали в СССР?

Дерзкая идея адмирала Деница стала весьма актуальной, когда в Мурманск пошли конвои союзников, перед гитлеровцами встала задача во что бы то ни стало перерезать эту артерию, снабжавшую Россию военной техникой, продовольствием и стратегическими материалами. Конвои подвергались постоянным воздушным атакам, их караулили немецкие рейдеры и прятавшиеся на секретных арктических базах кригсмарины, ставившие советских морских охотников в тупик. Немецкие подводные лодки появлялись и исчезали, и никто не мог тогда понять от куда и куда?

Адмиралы Дениц и Редер полностью уверились, что секретные базы немецких подлодок не будут обнаружены

советской авиацией и моряками, а от разведки противника их должен надежно прикрыть абвер. Строительство необходимых сооружений, – зарытых в лед или даже в вечную мерзлоту, – осуществляло ведомство Тодта.



Абвер - орган военной разведки и контрразведки Германской империи, в 1921-1944 годах входил в состав Верховного командования вермахта. С 1935 по 1944 год абвер возглавлял адмирал Вильгельм Канарис, позднее - Генрих Гиммлер. Военно-строительная организация Тодта, действовала в нацистской Германии с 1938 года. Штаб организации Фрица Тодта находился в Висбадене.

В 1942 году Дениц перенес свой штаб в Париж и оттуда руководил работами в Арктике. Понятно, что одной суперсекретной базой немецкие подводники обойтись не могли, требовалось несколько таких объектов, которые в случае внезапного обнаружения и уничтожения одного или нескольких из них могли дублировать друг друга. Строители доставлялись на место работ на подводных лодках, как и необходимые для обустройства объектов - материалы. А достаточный опыт стройки в снегах и льдах у немцев уже имелся – в период Первой мировой войны немецкие, итальянские и австрийские войска вели войну во льдах в Альпах, строя в ледниках тоннели, бункеры и прорубая длинные ходы-галереи.


Обнаружение таких секретных баз подлодок действительно являлось делом очень сложным, в Третьем рейхе умели надежно хранить свои сокровенные тайны, а в военный период советские самолеты над отдаленными районами Арктики практически не летали. Горючее было в дефиците, все шло для фронта и для победы, что делать самолетам там, где нет судоходных трас и жилья? Но местные советские военачальники ошибались.

Скорее всего, советские органы госбезопасности получили данные о секретных базах немецких кригсмарин в Северной Арктике только в 1944-1945 годах, при активной работе с военнопленными, которым уже стало нечего скрывать или они выяснили все об этом неожиданным ходе адмирала Карла Деница из захваченных секретных трофейных документов после мая 1945 г. Однако советские спецслужбы тоже умеют хранить свои тайны, а наличие немецких баз в северном тылу наносило престижу госбезопасности СССР страшный, практически непоправимый удар: еще бы, проморгать такое у себя под носом! Поэтому официально в существовании секретных немецких баз не признавалась ни та, ни другая сторона.

В начале 1960-х годов на одном из островов в устье Лены местные жители обнаружили давно заброшенную немецкую секретную базу. Туда даже собирались направить экспедицию с участием журналистов, однако с учетом политических событий внутри Союза ССР всем стало не до секретных нацистских баз.

На побережье Карского и Баренцева морей, в окрестностях Тикси и на Таймыре находят множество железных бочек, оставшихся еще со времен американского «лендлиза», и среди них попадаются бочки с белым распластанным орлом, сжимающим в когтях венки со свастикой — маркировка нацистского вермахта. Откуда они там взялись? Неужели сотни бочек принесло море?

Геологи рассказывали, как на побережье Таймыра, в вечной мерзлоте находили бляхи со свастикой от немецких морских поясных ремней, «украшенные» свастикой ложки и прочую утварь из алюминия: он был у немцев очень ходовым металлом. Неужели их тоже занесло море в эту вечную мерзлоту? Мы думаем, что по настоящее время, в районах российской Арктики, спрятаны в неизвестных базах сокровища Третьего рейха, доставленные туда кригсмаринами адмирала Карла Деница.



СЕКРЕТНЫЙ ЛЕДЯНОЙ ТАЙНИК

Информация этого раздела уходит корнями в нацистскую Германию, периода до начала Второй мировой войны. После прихода к власти национал-социалистов в 1933 г, настал конец Веймарской республики (1918-1933). Назначенный рейхсканцлером Гитлер, объявляет о строительстве в Германии государства с новым порядком, завоевания нового жизненного пространства на Востоке и его беспощадной германизации. Новую Германию он решил назвать Третьим, тысячелетним, рейхом. По его замыслам границы новой Германии на Востоке должны простираться - до Урала, на Западе - до Атлантики, на Севере - до Ледовитого океана, на Юге включить Африку, Индию, Ирак с его нефтяными запасами, большинство африканских стран и значительную часть Ближнего Востока. Все они должны стать колониями Рейха.

Юго-Восточную Азию, Тихоокеанский регион и Австралию предполагалось отдать союзной Японии. Часть Балкан и Африки фюрер щедро обещал своему союзнику Бенито Муссолини – итальянские фашисты торопились не опоздать при разделе завоеванных территорий. Поэтому в середине 1930-х годов Италия начала агрессию против Эфиопии, а Германия уже готовилась к аншлюсу Австрии, захвату Судетской области и войне против Англии и Франции.

Немцы понимали, что назревает глобальный конфликт, поэтому Германии необходимы были базы в Южном полушарии, важные для снабжения кораблей и будущих подводных лодок. Субарктические острова являются прекрасной возможностью для добавления портов без прямого конфликта с другой страной. Кроме того, Антарктида привлекала Адольфа Гитлера как источник потенциальной прибыли.



Уже к началу XX века стало ясно, что соперничество великих держав не ограничится конфликтами за населённые территории на известных континентах. Каждому уголку земного шара предстояло войти в зону влияния той или иной державы. Арктика и Антарктика поначалу стали объектами интереса авантюристов, жаждавших славы первооткрывателей, затем учёных, желавших исследовать этот прежде неведомый мир. Вслед за ними пришли уже крупные частные и государственные корпорации, охотившиеся за ресурсами, а также военные. В годы холодной войны огромные безлюдные и скованные льдом территории вокруг полюсов стали зоной интенсивного военного освоения.

Как ни удивительно, фашистская Германия разрабатывая грандиозные планы, иногда откровенно граничившие с безумием, при этом Адольф Гитлер часто проявлял непостижимую осторожность и предусмотрительность, словно заранее предвидел возможность краха всех начинаний. В конце 1935 года фюрер пригласил к себе рейхсфюрера СС Гиммлера. – Со временем пламя войны может охватить слишком большие территории, – задумчиво сказал фюрер.

Гиммлер молчал, еще не понимая, куда клонит Гитлер и, не решаясь прервать речь вождя. – Меня очень интересуют труднодоступные места, расположенные на достаточном удалении от будущего театра военных действий, – продолжил Гитлер.


– Бавария, полу утвердительно сказал рейхсфюрер Гиммлер, это наши горы и там достаточно труднодоступных мест. Для тайников – да! – кивнул фюрер. – Но я думаю о создании сверхсекретных баз, а не о тайных хранилищах сокровищ. Необходимо найти такие места, где наши ученые смогут заниматься разработкой новых обра-

зцов вооружений для нашей победы. – Мы немедленно приступим к проработке этого вопроса, – заверил Гиммлер. – Проблема будет решена. Не сомневаюсь, Гитлер вялым жестом вскинул руку в нацистском приветствии, – не теряйте драгоценного времени зря, Генрих! Идите.

Пожелание фюрера считалось равносильным самому строгому приказу, поэтому «верный Генрих» не стал терять зря времени и на следующий день собрал специалистов для подготовки предложений по проекту создания сверхсекретных баз за пределами рейха. Основными требованиями к местам их расположения стали: труднодоступность для противника, скрытность места и невозможность обнаружения. При этом - возможность отражения внезапного нападения и удаленность от театра военных действий при одновременном условии возможности снабжения, охраны и постоянного контроля, осуществляемого с территории Германии.

Специалисты из СС, получившие задание на проработку проблемы и подготовку предложений по ее реализации, указали на возможность и необходимость создания подземных сооружений военного характера на территории Германии, где имелись заброшенные шахты и различные выработки в горной местности. Под землей могли располагаться специальные конструкторские бюро и большие военные заводы, армейские склады боеприпасов, обмундирования и даже отдельные полигоны для испытания некоторых новых образцов вооружения.

Предложение понравилось рейхсфюреру Гиммлеру, и он взял его на заметку. Как истинный прагматик, он не верил в хвастливые заверения Геринга, что в случае войны на территорию Германии не упадет ни одна вражеская бомба. Рейхсфюрер решил, на словах соглашаясь с Герингом, все же получить санкцию фюрера на создание подземных секретных баз, различных тайных складов и хранилищ. Он обожал подобные вещи.



Термин «Третий рейх» употреблялся в качестве неофициального самоназвания германского государства. Официальным названием Германии с 1933 по 1943 год оставалось «Германский рейх». С 1943 по 1945 года оно было изменено на «Великогерманский рейх», при этом границы Германии не соответствовали Веймарской республики. Впервые словосочетание «Третий рейх» (или «Третье государство») было пущено в оборот в 1923 году. Артур Мёллер ван ден Брук определил «рейх» как царство (неделимую державу немцев, с единым вождём фюрером), предполагая, что вслед за разрушением первых двух рейхов (Священной Римской империи и Германской империи) на смену Веймарской демократии придёт Третий рейх, который вновь соединит немцев под единым руководством.

В отношении создания секретных баз вне территории Третьего рейха эсэсовские специалисты в один голос заявили: любые районы Азии и Африки однозначно отпадают – там зоны интересов и контроля англичан и французов, скверный жаркий и влажный климат с сезонами дождей. Предлагалось подыскать подходящее место с помощью немецкой агентуры в Латинской Америке, где несколько горных массивов. Нацелить на поиск и уточнение перспективных мест авиацию, в том числе дирижабли и военно-морской флот – для создания секретных баз, вполне годились и удаленные от оживленных судоходных трасс необитаемые острова. Их охрану могли нести расположенные на базах гарнизоны и военные корабли.

Вскоре рейхсфюрер СС Гиммлер получил подготовленный специалистами его ведомства доклад и поспешил с ним к Гитлеру, наиболее важные решения канцлер принимал лично, а самое главное – только от него зависело выделение средств для поисковых работ. Предложения

Гиммлера фюреру понравились, и он согласился дать на реализацию проекта необходимую сумму. Но вскоре произошла авария со знаменитым дирижаблем «Граф Цеппелин», совершавшим полет по городам Америки, он сгорел дотла при неудачной посадке. Поэтому рассчитывать на применение этих воздухоплавательных аппаратов в процессе поиска более не приходилось: дирижаблестроение в Германии стало в быстром темпе сворачиваться. Теперь основное внимание уделялось самолетостроению и созданию ракетной техники.

Ряд трофейных документов свидетельствует, что Гитлер постоянно проявлял живой интерес поиску перспективных мест для создания сверхсекретных баз. Но в конце 1936 года, перестал ими интересоваться. Трудно поверить, что фюрер мог столь легко отказаться от собственной, казавшейся ему перспективной, идеи. В чем загадка его неожиданного равнодушия к секретным базам?

В этом нет ничего странного, поскольку как раз в это время рейхсфюрер СС Гиммлер доложил Гитлеру, что найдено несколько подходящих мест для создания суперсекретных баз и специалисты СС готовы приступить к строительству спецобъектов. Ряд из них предполагалось разместить в отдаленных горных районах Южной Америки, которые в то время являлись труднодоступными из-за практически полного отсутствия дорог и не просматривались с воздуха, поскольку над ними не пролегал трассы воздушного сообщения. Но наибольший интерес фюрера вызвало сообщение Гиммлера, что военными моряками рейха в районе Земли Королевы Мод (в Антарктике), обнаружены весьма обширные области, совершенно свободные ото льда!

— У нас есть опыт строительства во льдах, немедленно отреагировал на это сообщение Гитлер. Во время Первой мировой войны в Альпах вели успешные боевые действия в тоннелях подо льдом! Вы говорите Земля

Королевы Мод? Это очень интересно. Значительно интереснее, чем базы в южноамериканских Андах! В обстановке строгой секретности в Антарктику направили специальную экспедицию. По получении ее научного отчета, рейхсфюрер СС Гиммлер дал приказ начать работы по созданию тайных военных баз. Уже с конца 1937 года в Антарктику из портов рейха, Испании, Португалии и даже испанского Марокко отправлялись корабли с экспедициями специалистов по сооружению подземных объектов.

Работы проводились серьезно и с размахом. К их проведению привлекались опытные геологи, гляциологи, гидробиологи и другие специалисты. Немецкие грузовые суда, выходявшие из разных портов, в условном месте встречались в открытом море и выстраивались в караван – конвой, как говорят военные моряки – и далее шли под охраной боевых кораблей, авиации и подводных лодок к месту назначения. Постоянно осуществлялась переброска морем значительных партий продовольствия, горючего, станков, стройматериалов и др.

Вскоре приступили к созданию огромной подземной суперсекретной базы в Антарктике, получившей кодовое наименование «Новый Берлин» с номером 211, под которым она фигурировала в секретной документации. Расшифровка данных относительно базы № 211 строжайше запрещалась, и виновный мог распрощаться с жизнью за вольную или невольную оплошность. Вот так, задолго до начала Второй мировой войны, немцы в Антарктике создавали систему подземных комплексов с эсэсовскими гарнизонами и проводили работы по подготовке новых образцов вооружений.

Первую, тайную базу «Новый Берлин», часто называли «ледяным тайником» (или база 211) Третьего рейха, ее охраняли специально выделенные для этой цели подводные лодки. Их командиры имели строгий приказ атаковать и пускать на дно любой корабль - любой страны,

оказавшийся на трассе немецких секретных караванов, отправлявшихся от берегов Южной Африки к берегам Земли Королевы Мод и конкретно к ледяному тайнику.

По данным источников военно-морских сил США, в 1945 году американские корабли-охотники загнали в устье реки у побережья Аргентины две подводные лодки немцев под номерами U-977 и U-530, которыми командовали Хайнц Шаумлфер и Отто Верхмут. Шел апрель 1945, с исходом войны все уже стало ясно, и экипажи этих кригсмарин предпочли самоуничтожению (или последнему смертельному бою) сдаться в плен. От них и стало известно о суперсекретной военной базе нацистов № 211 (ледяной тайник), расположенной в Антарктике.

Сообщение немецких подводников вызвало у командования ВМФ США настоящий шок, – никто из союзников не предполагал о существовании суперсекретного фашистского военного объекта в Антарктике. Американцы тайно сообщили советским представителям об этом факте. Долгое время о немецком «ледяном тайнике» № 211 в открытых советских источниках не упоминалось. Когда стало известно о секретной базе-211 «Новый Берлин», журналисты обращались за разъяснениями в Институт Арктики и Антарктики Российской академии наук и там ответили, что отечественные экспедиции не обнаруживали следов пребывания нацистов в Антарктиде и ничего не знают о немецком «ледяном тайнике».

После капитуляции Японии воодушевленные победой США решили провести операцию под кодовым наименованием «Большой прыжок» с целью нахождения и уничтожения нацистской базы № 211 «ледяной тайник». Под командованием адмирала Ричарда Эвелина Бэрда в Антарктику направилась эскадра в составе 13 боевых кораблей, имевших на борту авиацию и около 4 тысяч солдат. Позднее адмирал писал в дневнике, не доходя 2 миль до береговой черты, которая действительно оказа-

лась свободной ото льда, он поднялся на авиапалубу и вместе с радистом сел в самолет-корректировщик № С-47, намереваясь руководить поисковой операцией с воздуха, и координировать действия кораблей и десанта. Самолет взлетел, поднялся на высоту около 1200 м, и взяв курс к береговым скалам. По радиации адмирал давал указания командирам кораблей... (Ниже мы еще вернемся к дневнику адмирала Ричарда Бэрда).



Американская морская военная операция «Высокий прыжок» 1946-1947 годов, организованная с целью создания исследовательской базы «Маленькая Америка IV». Задание выполняли 13 кораблей, 4700 человек и 33 самолёта. Согласно секретным документам, опубликованным в 1990-е годы, ВМС США отправили военную экспедицию отнюдь не для организации исследовательской базы, а с целью найти и уничтожить скрытую базу нацистов «ледяной тайник». В ходе американской спецоперации ВМС были атакованы неопознанными летающими тарелками (НЛТ), предположительно появившимися из секретной базы Гитлера, построенной во время Второй мировой войны

При развороте над скалистым берегом самолет С-47 неожиданно атаковали странные летательные аппараты (тарелки НЛТ) с быстро вращающейся нижней частью, которые адмирал затруднялся подробно описать. Другие подобные летательные аппараты атаковали американскую эскадру. Самолет адмирала вынудили снизиться и совершить посадку на ледяном аэродроме. Когда он оказался на земле, к нему подошли три человека, одетых в меховые комбинезоны без знаков различия. Жестами пассажирам и летчику приказали покинуть машину и провели американцев в расположенное неподалеку подзем-

ное сооружение, напоминавшее большой авиационный ангар. Там сопровождающие обратились к адмиралу на довольно приличном английском языке, но говорили с акцентом. После двухстороннего общения, адмирала обязали передать обращение к ряду правительств о недопустимости применения ядерных зарядов, поскольку это может привести к ужасающим последствиям, которые американцы себе еще не вполне представляют.

Затем гостей-пленников вывели с ангара и проводили к самолету, который стоял уже у кромки воды а затем сопровождали до эскадры. Немцы вежливо попрощались и улетели, а адмирал задумался. Что делать? Решили отступить. В 1947 году американская эскадра вернулась в США без славы и победы. Оправдываясь, адмирал Бэрд стал рассказывать о странном и загадочном ледяном тайнике Третьего рейха в Антарктике. Но ему не верили, особенно, когда он говорил о странных летательных аппаратах с вращающейся нижней частью.

Обиженный Бэрд заявил, что США через некоторое время может столкнуться с противником, самолеты которого способны с ужасающей скоростью покрывать расстояния от полюса до полюса! Но рассказы адмирала вскоре перестали слушать даже репортеры бульварных газет. Судьба неудачника операции «Высокий прыжок» никого уже не интересовал. Дальнейшая судьба адмирала Бэрда пошла вниз, его без лишнего шума отправили в отставку и постарались предать забвению его неудачный поход 1946-1947 г. и все, что было с ним связано.

Что далее произошло с суперсекретной базой «Новый Берлин» № 211 (или ледяным тайником СС), у нас сведений нет. Возможно базу уничтожили, или она исчезла в результате какого-либо природного катаклизма, или уцелевшие нацисты перебросили ее на другой материк и умело замели все следы. До сегодняшнего дня, «ледяной тайник СС» остался неразгаданной загадкой.

Немного информации о Ричарде Эвелин Бэрде (1888-1957), он начинал карьеру в элитном подразделении ВМС США. Однако, по окончании Военно-морской академии (1912), получил серьезную травму ноги, после чего уже не мог продолжать службу на море. Пройдя обучение на военно-воздушной базе в Пенсаколе, Бэрд принял участие в Первой мировой войне как морской пилот боевого гидроплана. В 1918 г. поступил в авиационную школу. Затем получил назначение в Канаду в качестве командующего двумя авиабазами ВМФ. В 1929 году, когда ему было 41 год, он стал самым молодым контр-адмиралом в истории США. Женился Ричард в 27 лет на Мэри Доналдсон Амес, дочери крупного промышленника. Позднее, ее именем (Мэри Бэрд), он назвал открытые им в Антарктиде земли. Их семья имел 4 детей.

Когда нет полной и достоверной информации, непременно появляются различные слухи, гипотезы, предположения, домыслы и откровенно фантастические истории, причём всё это объявляется полученным «из абсолютно надёжных источников», или «от компетентных лиц, имеющих доступ к секретной информации». Атлантолог А.И. Войцеховский по этому поводу издал книгу «Тайны подземного мира».

Р. Бэрд руководитель 7-ми американских полярных экспедиций: 2 арктические и 5 антарктических. В первой экспедиции (1928-1930) авиация, радиосвязь и механизированный транспорт позволили Р. Бэрду проникнуть во внутренние труднодоступные районы Антарктики. В 1929 году Бэрд пролетел над Южным полюсом, проводил метеорологические, географические и геологические наблюдения в горах Королевы Мод.

Вторая экспедиция (1933-1935) провела сейсмологические исследования Ледяного барьера Росса, подтвердила наличие крупных месторождений каменного угля (горы Уивер, Блэкберн в Западной Антарктиде). Третья

экспедиция (1939-1941) ставила основной целью утверждение американского суверенитета над отдельными частями Антарктиды (Земля Мэри Бэрд, Земля Грейама и др.). Четвертая экспедиция (1946-1947), организованная военно-морским ведомством США, произвела аэрофотосъемку значительной части побережья Западной Антарктиды и её внутренних районов. Пятая экспедиция Бэрда в Антарктиду состоялась 1955-1956 годах и др.

Открыты плато Рокфеллер, хребет Гроссенор, хребет Эдсел-Форд, ледник Амундсена, Земля Мэри Бэрд (1929), горы Хорлик (1934), берег Хобса, хребет Колер, берег Уолгрина, остров Флетчер (1940), плато Американ-Хайленд (1947). Именем Р.Бэрда названа американская антарктическая научная станция. Он умер в 68 лет, во сне, от сердечного приступа, у себя дома в Бостоне.

И месяца не прошло, как в Америке объявили траур. Средства массовой информации сообщили, что великий полярник скончался от обширного инфаркта, которому предшествовало душевное расстройство. Погребение на Арлингтонском кладбище прошло скромно, потому что Ричард Берд был не только жив и полон оптимизма, но готовил вторую экспедицию к Земле Королевы Мод! Зачем и кому нужна была мнимая смерть Р.Бэрда?

В том, что у изгнанных с поверхности Земли фашистов после Второй мировой войны 1945 года есть то, о чем другие и не мечтали, американцы были уверены на 100%. Показания Берда, изрядно «пощипанного» в экспедиции «Высокий прыжок», подтверждали то, о чем рассказали, сдавшиеся на милость разведке ВМФ США, командиры германских субмарин U-530 и U-977 Вермаут и Шеффер. От них стало известно, что многие годы, отряды подводных кораблей доставляли в северные широты руду, станки, продовольствие, технический персонал. Они также раскрыли главную тайну: немецкий персонал обладает интеллектом, способностью познания и понимания на

очень высоком уровне.

Творческий импульс интеллекту ученых и инженеров во внутренних полостях планеты задавал полковник Максимилиан Гартман, в 25-летнем возрасте назначенный самим Гитлером протектором копья святого Кассиуса Лонгина. Что это значит? Ответ скрывался в документе, который привез Р.Бэрд, адресованный лично президенту США и американскому правительству. Назывался он «Намерение о сотрудничестве» и был подписан Гартманом.

Последний разъяснял, что его протекторство - это исключительные полномочия, необходимые для того, чтобы в случае военной неудачи, специально подготовленным подводным конвоем, вывезти Гитлера и нацистских бонз в Антарктическую ставку, на которой замкнуты высокотехнологичные производства, призванные обеспечить реванш в будущих войнах.

Чтобы продемонстрировать американцам искренность своих намерений, Гартман гарантировал передачу технической документации новейшего, при достижении определенных скоростей, становящегося невидимым для людей и локаторов, летательного аппарата, у которого был единственный недостаток: запас топлива позволял держаться в воздухе лишь полчаса. Р. Берд доставил чудо-машину в Америку. Внешне она походила на распластанную камбалу. В первые минуты полета испускала ослепительный свет. Потом исчезала из поля зрения и, становясь неуязвимой, легко поражала любую цель. Вот с этим-то коварным самолетом и столкнулись летчики, взлетавшие с авианосца экспедиции «Высокий прыжок» адмирала Бэрда. Потому, во время повторного похода, американская армада подходила к ледовой обители немцев, предусмотрительно подняв белые полотнища мира.

Почему бывшие гитлеровцы пошли на сотрудничество с американцами? «У нас нет единства власти, нет единства нации, нет будущего, - сказал М.Гартман адмиралу

Бэрду, и, чтобы не деградировать в изоляции, мы должны с вашей помощью вернуться в цивилизацию на поверхность Земли. В искусственном мире полой Земли, где мы находимся, для нас остановилось время, и это большая пытка. Здесь, - в живых телах мертвеют наши Души».


Где и как жил адмирал Р.Бэрд перед смертью, мы не знаем. Говорят, что престарелый адмирал на одной из первых атомных субмаринах уплыл в сторону Севера. Затем эту субмарину потопили сторонники Гартмана, чтобы навсегда закрыть человечеству доступ к некоему абсолютному оружию! Затонувшую подлодку американцы ищут уже много лет. Надеются, что она не разрушена и лежит где-то на мелководье. В отсеках субмарины находится бесценный груз и документация секретного оружия.

Сколько правды и вымысла в статьях и книгах о тайнах адмирала Р.Бэрда, нам судить довольно сложно. Возможно, что все ранние сенсационные публикации были вызваны известием о совершенно реальном событии: «наконец открыт вход в гигантские внутренние полости нашей Земли». А это уже возвращает начитанного человека к гипотезам о «полой Земле» – со всеми вытекающими отсюда последствиями...

Но оппоненты заявляют, это был «самый крупный и самый удачливый обман в истории полярных исследований». Один такой оппонент, бывший иностранный корреспондент «Нью-Йорк геральд трибюн» Ричард Монтегю писал в своей книге «Океаны, полюса и авиаторы: первые полеты над водными просторами и пустынными льдами», что Р.Бэрд никогда не бывал на Северном полюсе.

Возможно, но как объяснить, что во время своей экспедиции 1939-1941 годов Ричард Бэрд обнаружил, что Южный магнитный полюс сдвинулся примерно на сотню миль к западу по сравнению с 1909 годом, а 29 ноября 1929 года Р. Бэрд вместе с Б. Балхеном первым перелезтел Южный полюс. Нужно отделить правду ото лжи.

НЕУЛОВИМЫЕ ДОКАЗАТЕЛЬСТВА



В предыдущем разделе, мы коротко прикоснулись к деятельности адмирала ВМС США Ричарда Бэрда, который побывал на Севере во внутренней полости Земли и общался с «нижними» соседями в 1947 г. Через тридцать лет после странной экспедиции «Высокий прыжок» 1946-1947 г, (которая целиком финансировалась ВМС США), возник простой вопрос: «Что искали ВМС США на севере»? Выяснилось, что помимо научных целей, они искали нечто более существенное: нацистские или инопланетные базы, тайные заводы по производству оружия, немецкие подводные лодки и вход во внутреннюю полость Земли. В 1976 году американский историк флота Алвин Керш нашёл секретную часть отчёта Р.Бэрда, где описывались причины, по которым дорогущую экспедицию «Высокий прыжок» срочно свернули в 1947 году.

Мы коротко повторим известную вам информацию по этой теме. Утром 27 января 1947 года к авианосцу «Филиппин Си» адмирала Р.Бэрда подлетели неизвестные аппараты странного вида и применили оружие. Больше всего они напоминали иссиня-чёрные тарелки или диски. Очевидцы в один голос утверждали, что эти «тарелки» выскочили прямо из-под воды и не издавали в полёте никакого шума.

Неопознанные объекты двигались настолько быстро и маневрировали так легко, что заслуженные истребители «Корсар» времён Второй мировой войны, рядом с ними как будто застыли в воздухе. Их пилоты даже не успели ничего сделать. А ведь «Корсары» были лучшими самолетами того времени, имели скорость возле земли 595 км/ч, на высоте 717 км/ч. Практический потолок высоты 12650 м, при скороподъёмности 19,7 м/с. Вооружение шесть 12,7 мм пулемётов по 400 патронов на ствол, или

четыре 20 мм пушки, восемь 127 мм авиационных ракет. Но против летающих тарелок неопознанного противника, американские «Корсары» были словно «щенки против взрослой собаки».

Из носовых частей НЛО брызнули лучи красного цвета и американские истребители рухнули в воду. Эсминец «Мэрдок», оказавшийся на пути таинственных лучей НЛО, потерял ход, загорелся и спустя 7 минут затонул. Расправившись с американцами, неизвестны противник удалился так же стремительно, как и налетел. Кроме одного эсминца, флот США за считанные минуты потерял 13 самолётов и более сорока человек погибшими. Когда Р.Бэрд прибыл в США и попытался рассказать об этом бое и преимуществе противника, комиссия молчала, но когда Бэрд поведал о контакте с жителями подземного мира, адмирала хотели отправить в психушку.



Мы считаем адмирала Р.Бэрда заслуженным лётчиком-полярником. Он в 1926 г уже летал над Северным полюсом, всего на три дня опередив легендарного норвежского путешественника Руаля Амундсена. В следующем 1927 году Бэрд перелетел через Атлантику, сев на воду у побережья Нормандии. А в 1929 году он впервые в мире пролетел над Южным полюсом за 19 часов. Его популярность в США того времени, можно было сравнить с Чкаловым в СССР. На кораблях операции 1946-1947 г «Высокий прыжок» (было задано 8 армейских наблюдателей, 25 гражданских наблюдателей и 11 корреспондентов. С начала и до конца экспедиции им никто не мешал посылать репортажи в газеты на Большую землю. А по возвращении в Америку, был снят цветной фильм под названием «Секретная земля», которому в 1948 г «секретно» дали «Оскара», как лучшему документальному фильму и сразу спрятали в архив с грифом «секретно».

Мы знаем, что ни в какую психушку Бэрда не посадили. Наверное повлиял следующий инцидент: После возвращения 1947 году в США экспедиции и операции «Высокий прыжок», произошло неординарное событие. 8 июля 1947 года в США разбилась «неопознанная летающая тарелка» (НЛО) в районе армейской воздушной авиабазы Розуэлл (Нью-Мексико). Командование выступило с заявлением, в котором говорилось: «Разведотдел 509 авиаполка бомбардировщиков восьмой воздушной армии США при содействии местного фермера и окружного шерифа обнаружил «Летающий диск». После чего диск был доставлен на авиабазу Розуэлл, где подвергся предварительному осмотру». В этот день, агентом ФБР (имя которого из документа удалили), был составлен рапорт, в котором он сообщил своему начальству о том, что в пустыне были обнаружены не один, а два объекта НЛО. Второй объект НЛО – скрылся. На следующий день после этого генерал Рейми (США) выступил по радио с опровержением, в котором говорилось, что упавший объект является не «летающим диском» (НЛО), а радиолокационным метеозондом.

Наступило затишье, а потом гражданские исследователи начали задавать «неудобные» вопросы. Поэтому 24 июня 1977 года ВВС США обнародовали информацию, в которой сообщили, что в 1947 году они проводили в пустыне испытания метеозондов, сбрасывали манекены на парашютах, именно их нашли очевидцы. Прошло около 20 лет и в 1994 году они заявили другое, что тогда в 1947 году предъявляли обломки не метеозонда, а военного зонда, который в рамках проекта «Mogul» запускался для шпионажа против СССР. В американской печати 2000-2005 годов, газеты упорно сообщали, что на территории США в 1947 году, на земле были обнаружены куски НЛО, странные предметы и связанные с ними тела неизвестных существ, которые засекретили военные.

Астронавт Эдгар Митчелл, в 1971 году побывавший на Луне, в интервью на британской радиостанции Kerrang Radio 24 июля 2008 года признался, что верит в существование инопланетян и в то, что недалеко от Розуэлла в 1947 г действительно потерпел крушение летательный аппарат пришельцев. Спустя некоторое время официальный представитель НАСА заявил, что хотя агентство уважает Эдгара, как великого американца, но тем не менее не разделяет его взглядов.

В феврале 1994 г «Счётная Палата» США по просьбе депутата конгресса США от штата Нью-Мексико провела расследование в архивах с целью обнаружить документы о Розуэльском инциденте 1947 г. Но никаких документов о обстоятельствах названного инцидента, не было обнаружено. В 1995 году английский кинопродюсер Рэй Сантilli обнародовал сенсационное видео 1947 г, на котором якобы запечатлено вскрытие мёртвого пришельца, разбившегося в Розуэлле. Патологоанатомы сразу заявили, что видеоролик - подделка.



Первыми перелететь через Северный полюс решились трое шведов в 1897 году: инженер Соломон А. Андре, учитель физики Нильс Стриндберг и инженер Кнут Френкель. Они полетели на свободном аэростате, заплатив жизнью за эту попытку. Их тела нашли на восточной окраине Шпицбергена только в 1930 году. Фотографии и дневники позволили восстановить обстоятельства катастрофы. Выяснилось, что аэростат вскоре после старта начал постепенно терять высоту, в конце - концов гондола стала скользить по льду. Пилоты пытаясь поднять аэростат, выбросили за борт балласт и даже нужное им оборудование. Но это не помогло, и спустя два дня аэростат застрял. Путешественники попытались добраться пешком до спасительной суши.

Однако дрейфующие льды все время относили их в сторону. Как ни тяжела была поклажа, они продолжали брести вперед по 12 часов в сутки. Люди все слабели, они едва могли писать. И потому о последних днях их отчаянной борьбы за существование - ничего не известно.

Нас окружают вещи, о которых мы мало что знаем. Давайте припустим, что адмирал ВМС США Ричард Бэрд, на своем самолете в начале 1947 г нашел вход во внутреннюю полость Земли на Севере. Там он посетил страну Арианна и Хрустальный город, находящиеся внутри нашей планеты. И здесь уместно вспомнить одну интересную информацию в Священном Писании: «Он распростер Север над пустотою, и подвесил Землю ни на чем». Заглянем в Книгу Иова и Ветхий Завет. Книга Иова имеет многочисленных толкователей, от древнейших времён до наших дней. (Иов был жителем страны «Уц», большой честности, добродетели и набожности. У него было семь сыновей и три дочери, и он пользовался большим уважением среди всех народов по обоим берегам Евфрата).

Посмотрим на слово Север из стихов Книги Иова: 26 (7-7). Дрезнееврейское слово «Zarhon» означает север, поскольку относится к горе, расположенной на Севере (Касиус, или Джебел-Акра в Сирии, высота 5807 футов). Здесь она упоминается как «священная гора» (Пс. 47:2), высшее небо, где происходили собрания Богов и где, согласно угаритской мифологии, находился дом Ваала.

Распростер над пустотою. Обширные, неизмеримые пространства первозданного океана - это и есть бездна, над которой «повисла» Земля. В пользу такого толкования свидетельствует описание Севера, который распростерт «над пустотою». Мы предполагаем, что этим словом, обозначили водный хаос в Бытие 1:2. В вавилонской литературе «Шамаш» пишется о Некто, кто поддерживает с небес круг Земли: «Он распростер

север над пустотою, повесил землю ни на чем». Ибо нет иного устоя Земли, кроме опоры Некто; она подвешена и подпирается только его Божественной волей. «Христиане (а перед тем иудеи) верили, что наша планета имеет форму шара».

В учебниках по астрономии рассказывается, будто это открытие принадлежит Пифагору. Однако за 1,5 тыс лет до Пифагора, составитель Книги Иова уже знал, что Земля имеет форму шара. В Библии однозначно утверждается, что Земля – шар и находится в безопорном пустом пространстве, подразумевают висящий в космическом вакууме - шар. А вот, что или кто держит Землю в космическом пространстве, это уже другая тема. У нас есть вопрос, почему вход до библейской «пустоты» (внутренних полостей Земли) расположен там, где должна проходить ось планеты? Пусть читатель проведет собственный анализ фотографий полярных «дыр» (или вход-выход), полученных из космоса.



В начале 2022 года известный экстрасенс Ури Геллер заявил, инопланетяне начали готовиться к контакту с человечеством: «Я не думаю, что речь идет о тысячах или даже сотнях лет. Если бы мне пришлось сделать рациональное и логическое предположение, я бы сказал, что это произойдет через 60-75 лет». Это заявление он сделал после изучения документов NASA, свидетельствующих о том, что инопланетяне находятся на Земле с древних времен и до этого уникали от контактов с человечеством.

Далее мы хотим ознакомить вас с рассказом бывшего полковника ВВС Билле Вударде, который до ухода из армии проходил службу в знаменитой «Зоне 51» (Невада) США с 1971 по 1982 г. По его словам, 95% происходяще-

го в «Зоне 51» скрыто от посторонних глаз. В частности, он описывает, что под «Зоной 51» находятся туннели, ведущие во внутрь Земли, и даже в полую Землю. Эти туннели были построены не американцами, а какой то древней цивилизацией, существовавшей на Земле до нас. Американцы их просто нашли по подсказке, они активно используются и в начале XXI века, существует определенное взаимодействие между внутренними жителями Земли и теми кто работает в «Зоне 51».

Для перемещения по подземным туннелям используются огромные конструкции, напоминающие судна на воздушной подушке, которые двигаются со скоростью, превышающей скорость звука и благодаря этому, доставляют пассажиров в необходимую точку внутренней Земли за короткий промежуток времени. По мимо подземных туннелей, специалисты «Зоны 51» научились пользоваться «водяными проходами», которые существуют между внутренними и внешними частями Земли. Это специальные водяные воронки - завихрения воды образующие воздушный проход. Такие проходы существуют недалеко от побережья Флориды, в озере Эри, недалеко от побережья Мексики, Японии и во многих других местах. Так же повсюду на Земле имеются «дополнительные» проходы в полую Землю - именно оттуда появляются необычные животные, которые на поверхности Земли считаются несуществующими.



«Зона 51» - удалённая военно-воздушная база Эдвардс в США на юге штата Невада, в 133 км. к северо-западу от Лас-Вегаса, на южном берегу солёного озера Грум-Лейк. Предположительно там создаются экспериментальные новейшие летательные аппараты и системы вооружения. Там-же проводят контакты с инопланетянами. Воздушное сообщение над «Зоной 51» запрещено.

После окончания службы Билл Вудард со своими товарищами (сторонниками теории поллой Земли), пытался самостоятельно попасть во внутрь Земли через отверстие на Севере. Они арендовали самолет и полетели к Северному полюсу - чтобы попасть во внутреннюю полость Земли, но на полпути были перехвачены самолетами ВВС США, приказавших им развернуться под страхом уничтожения.

Посещение «Зоны 51» простым человеком, напоминает посещение другого мира. Правительство США сильно боятся «утечки» информации и поэтому посторонних лиц туда не пускают. Бытует мнение, что больше всего боятся «утечки» информации частные компании, которые получают свою собственную выгоду от этой Зоны. Немногие современные легенды, связанные с теорией заговора, могут похвастаться такой популярностью, как знаменитая «Зона-51». Место, окруженное плотным слоем мифов и домыслов, множество раз упоминалось в литературе и кино, а количество статей в прессе, «в очередной раз» рассказывающих сенсационную историю о секретных опытах в застенках зоны, не поддается счету.

Наиболее прогрессивная часть американского общества XX века считала «Зону-51» секретной лабораторией, полигоном, где разрабатывалось и испытывалось новое оружие. Не даром место расположения «Зоны-51», считается зоной повышенной активности НЛО. Как всегда, люди оказались правы.

Похожий объект существует в России, это «спецзона – 954» (или «Объект-954») в Киргизстане, построенный в 1943 году на Иссык-Куле. Формально объект считается испытательной базой противолодочного вооружения ВМФ России. Но это другая тема. Кстати на дне озера Иссык-Куля, находится древний город скифов, возле него 2,5 тыс лет назад проходил «Великий Шелковый путь», сегодня «Зона-954» пользуется повышенным интересом НЛО.



Для сторонников теории поллой Земли рассказы Ричарда Бэрда, Билли Вударде и других исследователей, являются подтверждением того, что Земля имеет в районах Полюсов вход-выход в свою внутреннюю часть. Она по форме чем-то напоминает ватрушку, с впадинами, которые уходят на невообразимую глубину в недра нашей планеты и там соединяются, возможно образует сквозное отверстие от Пoлюса до Пoлюса. Однако с точки зрения географии, нельзя пролететь 3700 километров над Южным полюсом и не увидеть под собой глади океана. Поэтому, согласно логике теории поллой Земли, контр-адмирал Бэрд и полковник ВВС Вударде, сначала должны попасть в чудовищную воронку дыры, а затем – во внутреннюю полость (или Великую Неизвестность Земных недр), которую ищут многие исследователи. Предположительно, во время полета на самолете в 1947 году, адмирал Р.Бэрд проследовал мимо секретной базы НЛО, созданной таинственными жителями легендарного города «Тайных Мастеров», отражение которого он до своего полета видел в небе. Повторные попытки американцев найти таинственные входы-выходы в полую часть Земли не имели успехов. Тогда они решили «зайти с другой стороны». Под Землей имеются загадочные подземные города и многокилометровые тоннели, имеющие явно искусственное происхождение. В 1976 году американские военные исследовали обширную сеть таинственных подземных тоннелей под всей горной цепью Анд, и пытались найти входы-выходы в подземное царство Земли, но без успехов. Ученые знают, что вся Земля пронизана тоннелями, их края настолько гладкие и ровные, что напоминают стекло, но при этом они сделаны из горной породы и невероятно прочны. К ним ведут вертикальные колодцы из глубины Земли...

Мы знаем, с 1938 г. военно-морской флот фашистской Германии совершал регулярные экспедиции в Антарктиду. Этот документально подтверждаемый факт можно найти в различных источниках. Значить руководство фашистского Третьего рейха знали, что наша планета Земля внутри полая. Имеется интересное письмо от 02 марта 1985 года на немецком языке о подлодке U-209, которую официально считают затонувшей где-то в Северной Атлантике. Русский перевод: *«2 марта 1985 года. Мистер Вудард, Ваши интересные телефонные переговоры касательно предлагаемой Вами попытки попасть внутрь Земли, прошли успешно? Прилагаю фотокопию письма от старого приятеля, полученного после войны с U-209. Пояснение: немецкой подлодке U-209 была поручена одна из самых странных миссий за всю Вторую мировую войну. Она была направлена на Север для проверки существования Внутренней Земли! Подку U-209, снабдили схемами и указаниями от доктора Карла Хаусхофера. Она должна была проследовать на определенную широту и долготу для того, чтобы через гигантскую подводную пещеру плыть в 6 узлов и чтобы ее затянуло течением в воронку пещеры. Так U-209 сможет попасть внутрь нашей полой Земли».*

Из более позднего письма: *«Подлодка U-209 сделала это! Земля - Полая! Доктор Хаусхофер и Хесс были правы. Весь экипаж в порядке, но они не смогут вернуться назад. Уверен, эта новость дойдет до тебя и она последняя, U-209 больше не сможет выйти на связь».*

Подлодкой U-209 командовал капитан-лейтенант Генрих Бродда, один из самых преданных офицеров. Как видим, в Третьем рейхе было много людей, веривших в существование Внутренней Земли. Вскоре после окончания Второй мировой войны письмо члена экипажа U-209 Карла Унгера было направлено на экспертизу, которая подтвердила его подлинность.



ПОДЗЕМНЫЕ ТУННЕЛИ ПРЕДКОВ

Ознакомившись в 1-й главе с империями подземных городов, проведенными поисками «входа» в подземный мир нашей планеты и древними картами мира, перейдем к ознакомлению формы Земли и внутреннему устройству нашей планеты. Вопрос о неизвестном подземном мире мы уже подымали несколько раз. Слухи о существовании некой подземной цивилизации (или подземного мира), существуют давно и появились они в середине XX века благодаря исследователям-любителям. Загадочные подземные города и многокилометровые тоннели, имеющие явно искусственное происхождение, обнаруживаются по всему миру. Тайну НЛО уфологии также начали связывать с подземным миром, так как очень часто очевидцы НЛО наблюдали их появление из-под земли или из водных глубин.

Долгое время свидетельствам о существовании таинственного подземного мира, обладающего недоступными нам технологиями, не придавали значения до тех пор, пока NASA совместно с французскими учеными не обнаружили под толщей земли гигантскую сеть тоннелей и подземных галерей, простирающихся по всему миру – на Алтае и Урале, в России и в горах Тянь-Шань, в Китае и Киргизии, в пустыне Сахара и в Украине, в Южной Америке и в Германии. Причем речь идет не об археологических находках городов, когда-то существовавших на поверхности земли, а затем «ушли» под землю. Речь идет о неизвестной, подземной цивилизации, о ее супер современных подземных тоннелях и сооружениях по всему миру. Как были они воздвигнуты, из чего сделаны их стены, ученым неизвестно. Они буквально «выжжены» в земной тверди и их стенки представляют собой застывший расплав горных пород - своеобразное стекло, их называли «остеклованными».



Современный исследователь из Польши Ян Паенк утверждает, что вся земля пронизана сетью тоннелей, у которых есть одно общее отличительное свойство – их края настолько гладкие

и ровные, что напоминают стекло, но при этом они сделаны из горной породы и невероятно прочны. Он считает, что тоннели проходят не только по суше, но и под водой (под морями и океанами), связывая все континенты между собой. К туннелям подходят вертикальные колодцы глубиной до нескольких сотен метров, имеющие такую же «оплавленную» поверхность стен диаметром до 20 метров. Ученые пришли к выводу, что стены туннелей подверглись одновременно термической и механической обработке, природа которой нашим ученым неизвестна.

Как пример, академик Евгений Воробьев пишет: - В послевоенные 1950-е годы было издано секретное постановление Совмина СССР о строительстве тоннеля через Татарский пролив, чтобы связать подземной железной дорогой материк с о. Сахалин. Со временем секретность сняли, и доктор физико-технических наук Л. С. Берман, работавшая там в это время, поведала в начале 1990-х годов, что строители не столько строили, сколько восстанавливали уже существующий старинный тоннель, проложенный в глубокой древности неизвестной цивилизацией, чрезвычайно грамотно и с учетом геологии дна пролива. Не исключено, что этот тоннель далее идет через остров Сахалин в Японию, а может быть и другие страны.

Недавно в университетской библиотеке города Куско нашли сообщение: в Андах археологи обнаружили отчет о катастрофе, постигшей в 1952 году группу исследователей из Франции и США. В окрестностях города они нашли вход в подземные туннели и стали готовиться к спуску.

Семь человек археологов не собирались там долго задерживаться, поэтому пищи взяли на 5 дней. Однако через 15 дней из 7 участников на поверхность выбрался лишь один - француз Филипп Ламонтьер. Он был истощен, в руках держал кукурузный початок из чистого золота, и почти ничего не помнил. Но все же от него удалось узнать, что он был в большом подземном зале полной золота, а его спутники упали в бездонный колодезь (или пропасть) шириною до 20 метров. Власти поспешили заложить вход в подземные туннели железобетонной плитой. Француз Ламонтьер через несколько дней умер от чумы, после него остался найденный им под землей кукурузный початок из чистого золота. Даже в наше время высоких технологий повторить такое изделие не под силу ни одному ювелиру. Этот початок выставлен в музее города Лимы (Перу).

В 1950-1960 годах, пытаясь понять, откуда прилетают на нашу планету НЛО, ученые вновь вспомнили о теории поллой Земли. Наши предки - то ли сами, то ли с чьей-то помощью, издавна строили города в подземелье, полагает известный писатель-эзотерик, один из основателей эзотерического общества Грузии - Гиви Алазнис Пирели: «Это были необычные города и необычное подземелье, - говорит он. В Ветхом Завете Моисей сообщает, что люди строили Вавилонскую башню, но нигде никто не смог найти ее остатков. Почему? Да потому, что само это строительство могло вестись внутри поллой Земли, а вовсе не на ее поверхности».

Кроме того, он приводит еще несколько свидетельств того, что на Кавказе может находиться вход в гигантскую полость. Тому есть подтверждение в книге Жака Бержье и Луи Повеля «Утро магов». Там прямо указывается: «что даже А.Гитлер верил, что под землей есть жизненное пространство. И потому так рвался на Кавказ. Он хотел не только захватить бакинскую нефть, но и проник-

нуть в секреты кавказских подземелий.

Самое интересное, что о существовании таких полостей Гитлер, скорее всего, узнал от оккультиста Георгия Гурджиева, эмигрировавшего после революции из России на Запад. В свою очередь, с Гурджиевым некогда в одной семинарии учился Иосиф Джугашвили-Сталин. Так что вполне возможно, «отец всех народов» Сталин был осведомлен о существовании тайных подземных пустот на Кавказе». Во всяком случае, старожилы вспоминают, что Сталин в начале XX века несколько раз появлялся в окрестностях местечка Нуниси, где, по некоторым данным, находится замаскированный вход в подземелье, причем сопровождал его в те времена, человек с огромными усами, именно такие усы носил Гурджиев. Не исключено, что Сталин неоднократно использовал горные пустоты и пещеры Кавказа в качестве тайных хранилищ для снаряжения и добычи золота и денег, которые он получал при многочисленных экспроприациях и налетах на банки. Во всяком случае, в последующие годы Сталин ни разу не упоминал о Кавказских пустотах и тоннелях даже в разговорах с самыми доверенными людьми.

А вот А.Гитлер, напротив, неоднократно вспоминал о грузинской тайне Й.Сталина. В частности, в книге Михаила Квеселава «Дни потопа» прямо указано: Гитлер говорил, что «на Востоке (возможно под горами Кавказа), есть объятый тайной скрытый сакральный город. Об этом точно знает Й.Сталин». А.Гитлер был убежден, что «теория пустотелости Земли стоит гораздо ближе к истине, чем бредни Эйнштейна о теории относительности, или рычаг Архимеда». История эта настолько занимательна, что о ней стоит поговорить подробнее в следующих главах.

В начале раздела мы подняли вопрос о форме и внутренней начинке нашей планеты, чтобы попусту не спорить о форме и содержании Земли, давайте «соединим - не соединяемые» части нашего познания. Тем

более, что в следующей главе мы будем увязывать «возможное - с невозможным», как в конце апреля 1945 года проводилась операция «Сераль». Необходимо выяснить, посещал А.Гитлер в Антарктиде базу «Новая Швабия» на Земле Королевы Мод в 1945 году, или это были слухи.

Для решения вопроса о форме и содержания нашей планеты, сделаем предположение, что Земля имеет форму шара (пустого внутри), наподобие теннисного мяча. Толщина земной коры нашей планеты 500-1500 км, внутри земной коры находится мантия - именно она извергается из вулканов. Гравитация действует не от центра Земли, а от земной коры, то есть изнутри земная кора притягивает в обратную сторону таким образом, что по внутренней стороне Земли можно ходить так же, как и по внешней.

Далее в центре Земли находится ядро (или внутреннее Солнце) диаметром 800 км, имеющее достаточно энергии, чтобы обогревать внутреннюю часть Земли, лишенную обогрева настоящим (внешним) Солнцем. Внутреннее Солнце не такое мощное, чтобы спалить все содержимое внутри Земли. Внутренняя Земля обитаема, там живут люди (или существа похожие на людей), там намного более комфортный климат, чем на поверхности планеты, постоянная температура и нет сезонности.

Предполагаем, входы-выходы во внутреннюю часть Земли расположены на полюсах – их диаметр отверстия составляет несколько сотен километров. Вполне вероятно, что летающие тарелки (НЛО) прилетают вовсе не с других планет или галактик (что часто ставится под сомнение из-за того, что уж очень долго лететь даже со скоростью света), а из внутренних полостей Земли. Скорее всего об этом известно правительствам ведущих государств и видным ученым, но скрывается от общественности. Зачем нам такое знать: «Меньше знаешь, лучше спишь». Но наши предки вовсе не считали это легендами

или выдумками и относились к ним как к описаниям вполне реальных событий.

Разве не удивительно, что в то время, когда мы посылаем зонды на Марс и Нептун, нам говорят, ученым невозможно сделать снимки обоих полюсов со спутника? Извините, нет никакой возможности определить и сфотографировать озоновую дыру возле Антарктиды. Если посмотреть спутниковые снимки Южного и Северного полюса, то на всех видишь одно и то же: «молоко» белых облаков, полностью закрывающих видимость или серую ровную поверхность там, где должен быть полюс. Странно, что территория «terra inkognita» начинается точно с 83° широты. А откуда начинается полярное отверстие? С 83° широты!

Читателям трудно поверить в сказки, что на полюсе за 83° широтой нет никаких отверстий во внутреннюю полость Земли. Наверное, на Северном полюсе (за 83° широты) Земля наклонена вовнутрь, там находится участок суши, соединяющийся с внутренней частью Земли. (Он может быть замаскирован). Этим объясняется, почему медведи и лисы уходят далеко на Север, там они скрываются в теплом внутреннем массиве суши.

У читателей нет причины сомневаться в сообщении Олафа Янсена, который вместе с отцом вернулся наверх (на поверхность земли) в рыбацкой лодке по воде через отверстие на Южном полюсе. Следовательно, на Южном полюсе есть морской проход внутрь Земли, с некоторой долей вероятности отверстие могло бы находиться в районе моря Уэдделла. Полярный исследователь, британский морской офицер Джеймс Уэдделл смог в 1823 году проехать на своем корабле до 74° широты не встретив льда. А с 77° широты, начинается шельфовый лед.

Олаф и Йен Янсены предположительно прошли этот путь на своей лодке дважды: первый раз, когда попали во внутреннюю полость Земли и второй раз, когда возвра-

щались по нему на поверхность Земли. Так они оказались во внешней части южного Атлантического океана, именно там где расположено море Уэдделла.

На картах Антарктики нет четко обозначенной суши в том районе: ни горных хребтов, ни морских бухт окруженных сушей, только лед и вечный снег. Но такая картина только до 83° широты. Мы просто не хотим верить, что в этой пустынной «безземельной» части Южного полюса, есть морской путь, ведущий вовнутрь Земли. И что это за океан, который обнаружен в Земле на глубине 1000 километров в несколько раз превышающее объем Мирового океана? Как она туда попала?

Мы думаем, что вода могла попасть туда только из переходной зоны мантии, на такую возможность ранее указывали теоретические расчеты и эксперименты ученых разных стран. Простые оценки показывают, что в недрах Земли воды хватит как минимум на несколько поверхностных Мировых океанов. Природа в высшей степени упорна в своих законах, даже в мелочах, которыми мы пренебрегаем. Антарктида, один из самых загадочных континентов Земли, не перестает преподносить новые сюрпризы.

Вселенная показывает, что полая планета Земля - это не исключение, наверное - правило. В сентябре 1902 года в обсерватории Йорка были сделаны снимки, на которых в районе двух полюсов были видны светящиеся белые пятна. Было сделано предположение, что это снежные или ледяные шапки. То же самое было сфотографировано на Венере. Но как лед и снег могут быть на горячей поверхности Венеры? Почему Марс из своих «ледяных шапок» посылает в темную Вселенную на большое расстояние блестящий белый свет (наблюдение профессора Персиваля Лоуэлла, от 7 июня 1894 года). То же происходит и на Меркурии. Объяснение простое: внутри этих планет могут быть независимые источники света.

Мы видим, XXI век несёт с собой быстрое усовершенствование науки и техники, благодаря чему учёные уже сегодня приступают к исследованию ранее недоступных для нас районов земного шара. К ним относятся – океанские глубины, подземный мир планеты и ледяное царство Антарктиды. И самое поверхностное знакомство с этими регионами показало, что в каждом из них человек может встретиться с незнакомыми ему формами жизни, а возможно и с разумными цивилизациями, о которых мы узнаём из легенд и мифов.

Исследования, проведенные специалистами NASA совместно с другими учеными, обнаружили давние подземные города, а также подземную разветвленную сеть тоннелей и галерей, простирающуюся на десятки и даже тысячи километров во все стороны нашей планеты. Их нельзя сравнивать с древними наземными городами, что разрушились и со временем руины их покрылись землей и лесами. Это совсем другие, искусственно созданные подземные города и сооружения, воздвигнутые неизвестным нам способом прямо в подземных скальных породах. А недавно найденная подземная карта разветвленной сети подземных туннелей нашей планеты составленная 5 млн. лет назад, подтверждает существование высокотехнологических подземных цивилизаций.

Приведем три примера: 1) О поисках во многих уголках нашей планеты фашистской Германией (1933-1945 г) входа\выхода во внутренний подземный мир Земли, написано много книг. Гитлер был уверен в том, что, по крайней мере, отдельные участки земли состоят из пустот, внутри которых можно жить и которые уже давно стали домом для сверх развитых подземных народов древности. Осталось самое малое, найти и внедриться в их среду обитания.

2) Подсознательно, люди запрограммировали себя на контакты с иными существами большого размера, реп-

Тилоидами, людьми-амфибиями или людьми-змеями. В 1946 году журналист и ученый Ричард Шейвер рассказал читателям о своем контакте с дивными существа подземного мира ростом 45-50 см. По словам Шейвера, он несколько недель жил в подземном мире карликов-мутантов, похожих на демонов, описанных в старинных легендах и сказаниях землян. Можно было бы списать этот «контакт» на разгулявшееся воображение писателя, если бы не сотни откликов читателей, которые утверждали, что тоже посещали похожие подземные города, общались с их обитателями и видели разнообразные чудеса техники, не только обеспечивающие подземным жителям Земли комфортное существование в самих ее недрах, но и дающие возможность контролировать сознание землян!

3) Современная Украина богата сокрытыми тайнами: их истории полны смут и тревог, ведь население Руси обойтись без подземных тайников и убежищ не могло. Их копали и развивали несколько столетий подряд, и часто натыкались на более древние туннели, которые вели глубоко вниз Земли. Сложно представить, сколько подземных тайн, секретов и кладов хранит и сейчас земля Украины. К стати, разные технологии эхо локации позволят создать карту-схему подземных туннелей и пещер не только под Украиной, но под другими странами. Нужно только захотеть и сделать. Будущее за вами.

И тогда мы не будем спрашивать, зачем в Виннице Гитлер, а в Ровно гауляйтер Эрих Кох строили себе подземные бункера в период Второй мировой войны. Под ними возводили подземные этажи с тайными туннелями, которые вклинивали в разветвлённую подземную коммуникацию Земли. Значит, под современной Украиной существует «историческое нечто», и оно влекло сюда искателей приключений, авантюристов, ученых, исследователей и инопланетян. Их разгадка даст нам понимание законов Высшего разума.



Эрих Кох родился в Рейнской области в семье рабочего 1896, помимо Эриха в семье было ещё трое детей, которые воспитывались в строгой лютеранской традиции.

Э.Кох деятель НСДАП и нацистской Германии. Гауляйтер (1928-1945) и оберпрезидент (1933-1945) Восточной Пруссии, начальник гражданского управления округа Белосток (1941-1945), рейхскомиссар Украины (1941-1944), рейхскомиссар Остланда (1944), почётный обергруппенфюрер СА и почётный обергруппенфюрер СС (1938). В мае 1949 он был передан англичанами советской администрации. Правительство СССР передало его Польше для суда за преступления, которые он совершил как гауляйтер Восточной Пруссии. Суд над ним начался в Варшаве лишь 19 октября 1958 г. и длился более 4 месяцев. Был приговорен к смертной казни в 1959 г., но приговор не был исполнен, формально из-за слабого здоровья Коха. Содержался в тюрьме Мокотув. В заключении Кох прожил еще свыше четверти века, пережил своего заклятого врага - президента Польши Владислава Гомулку и умер в тюрьме Барчево в 1986 г в возрасте 90 лет. Похоронен тайно, в безымянной могиле на местном тюремном кладбище.

Со времен Второй мировой войны в Украине в разной степени сохранности остались четыре масштабных бункера, которые предназначались для фашистской верхушки. Это винницкая ставка Гитлера «Вервольф», житомирская - «Хегевальд» для рейхсфюрера СС Генриха Гиммлера, винницкая - «Штайнбрух» для рейхсмаршала Германа Геринга и ровненский бункер Эриха Коха, рейхскомиссара Украины. Все бункера связаны с старинными подземными туннелями, а один из них хранит знаменитую янтарную комнату, которая возможно там спрятана.

Самое таинственное сооружение Ровного - бункер Коха. Что таится в этом бетонном, в три этажа в глубину, сооружении, остается загадкой до сегодняшнего дня. По одной из версий, прежде чем покинуть Ровно, немцы затопили ставку Коха. В послевоенное время, при советской власти, воду пытались откачать, но ничего не получилось: она будто бы из какого-то подземного источника опять прибывала. Тогда в глубь приказали пробраться водолазам. Впрочем, и они ничего стоящего не нашли. Лишь констатировали, что вход в нижние этажи взорван и завален. В 1950-х годах прошлого века, когда в этом подземелье пропало несколько детей, днище в бункере между первым этажом и нижними залили бетоном, центральный вход заварили металлом, чтобы никто не мог проникнуть внутрь.

«Верфольф» – многоэтажный каменно-бетонный комплекс со стенами, толщина которых достигает несколько метров. В центральной части комплекса находилось 12 жилых домов, помещения для фюрера, бассейн, столовая, два бункера, телефонная станция и помещение гестапо. Ставка Гитлера под Винницей было средней по своим размерам относительно других таких же комплексов, ее сооружение и прокладку инженерных коммуникаций взяли на себя немецкие фирмы. В некоторых других работах им помогали итальянцы. Сам бункер состоит из 7 этажей, и хранит свою тайну до сегодняшнего дня.

Интересно, что советская разведка знала о планах Гитлера в отношении строительства бункера неподалеку от Винницы еще с 1940 г. Почему местность для строительства этого бункера была выбрана именно под Винницей, остается неизвестным - до сегодня. Например, тайной окутана история исчезновения группы архитекторов и проектировщиков объекта. Согласно истории, после окончания выполненных работ им организовали прощальный обед, вручили высокие награды от немецкого правитель-

ства, посадили в самолет, который взял курс на Германию, однако через несколько минут после взлета, самолет взорвался в воздухе. После того, когда ставка под Винницей была введена в действие, сотни немецких специалистов, высококвалифицированных работников были расстреляны, что выглядит очень странным, поскольку фашисты оставляли «своих» преимущественно живыми. Возможно, таинственность именно этого военного объекта была чрезвычайно важной, поскольку строители всех других ставок были оставлены в живых. Сооружение ставки под Винницей завершилось тотальным расстрелом всех, кто знал устройство ее работы и коммуникаций.

Исследователи утверждают, что такие «бункеры» были спроектированы и построены специальным штатом строителей, которые входили в состав тайной организации «Аненербе», которая активно действовала во времена фашистской Германии. В декабре 1943 г. Гитлер распорядился уничтожить именно эту ставку, его приказ был выполнен в марте 1944 года. Логово фюрера «Вервольф» считался последним достижением военного строительства того времени. Замаскированные огневые позиции защищали ставку Гитлера с земли и делали её практически невидимой с воздуха.

Позднее «Вервольф» исследовали советские спец. службы и постарались «закупорить» все ходы-выходы. Однако в 1989-м о «Волке-оборотне» опять заговорили. Под руководством профессора московского геологоразведочного института Леонида Бобровникова провели исследовательские работы по комплексной программы «Гермес» с применением космических методик. После того как ставку «просветили» со спутника, в прессе появилась версия о том, что под землёй расположено гигантское многоуровневое сооружение внеземного происхождения...

В первой книге «За чертой времени» (нашего двухтомника), мы писали: - По мнению сторонников теории палеоконтакта, в древние времена нашу планету активно посещали пришельцы из Космоса. Их воспринимали как Небесных богов, они научили землян приемам обработки земли и ряду ремесел, дали им знания по медицине и строению Солнечной системы. Покинув Землю, инопланетяне оставили после себя не только долгую память, ставшую основой ряда древних мифов и преданий, но и вполне материальные следы. К их числу относятся древние строения, возведение которых было абсолютно несовместимо с уровнем развития древних цивилизаций и масса археологических артефактов, происхождение которых не может объяснить традиционная наука. Как правило, прилетали к нам инопланетные гости на космических кораблях, которые были способны преодолевать огромные расстояния. Об этом свидетельствуют многочисленные фигурки космонавтов и их летательных аппаратов сделанные первыми людьми Земли.

Сторонники теории палеоконтактов считают, что и в наше время осуществляются подобные визиты, но не с землянами, а с живущими народами во внутренних полостях нашей планеты. Там могут быть представители бессмертных потомков Израиля, древние колонии викингов, потомки беглых нацистов времен Второй мировой войны, легендарные атланты и еще что-то очень таинственное. Возможно это место, где находится Царство Божье на Земле. Возможно, айсберги формируются внутри Земли и vyplывают в земные океаны через дыры на полюсах. Мы выдвигаем свои версии, потому, что противимся «диванным экспертам», что никакой истории развития человечества как таковой - не существовало и все это сплошные выдумки. Все, что мы знаем о древних цивилизациях, является ложью, мы живем в матрице. Вопросы без ответов создают еще больше конспирологических теорий.



Обнародованные космическим ведомством NASA фотоснимки подтверждают конспирологическую теорию о том, что под ледяным щитом Антарктиды существовала древняя цивилизация. Огромный ледяной континент был домом для потерянного города государства Атлантиды более 12 тысяч лет назад. Ранее в NASA в этом месте смогли достать из-под льда телескоп, который год назад упал в воду. Несмотря на пребывание в течение года под арктическими ледяными глыбами, никакого снега в электронику телескопа не попало. Все устройства находятся в прекрасном состоянии и готовы к новым открытиям.

Посредством приложения Google Earth можно увидеть пирамиду, которая еще больше указывает о существовании древнего города. Повторяясь, мы акцентируем, как 60 лет назад профессор Чарльз Хапгуд писал, что движения земной коры указывают на возможное отсутствие ледников на Антарктиде около 11600 лет назад. Конспирологи теперь поддерживают идею ученого, заявив, что Антарктида – место затерянного города атлантов.

Третья глава

Край вечных тайн



АНТАРКТИДА: ЗАГАДКИ И ТАЙНЫ ПРОШЛОГО



В давние времена в Приингульи не существовало коммуникационных путей в современном понимании, были только старые утрамбованные дороги, которые называли «шляхами». Один такой «Черный шлях» начинался с Перекопского перешейка и шел на Север, через «Запорожские степи» в верховья Ингула, Ингульца и Тясмина, далее поворачивал на Запад и разветвлялся на несколько подобных дорог-шляхов. Одна такая дорога проходила по берегу Ингула, возле того места, где позднее будет воздвигнута крепость святой Елисаветы, формой правильного шестиугольника, периметром до 6 верст для обороны границ от нападений Польши и крымчаков с 1754 по 1774 годы.

Три странных фигуры молчаливых людей в соломенных брылях, не торопясь шли «Черным шляхом» и любовались степью. Они любили степь. Эта любовь глубоко сидела в генах, в крови, во всем их существе, которое передалось им от предков-степняков. Из поколения в поколение они рождались, жили и умирали в необъятных просторах украинских степей. Их часто называли руссами (русины, русы), позднее украинцами (украи). Старшего путешественника звали Самусь, он походил из рода пророков духовных волхвов-укров.

Вторым путешественником был волхв Малой (малый низкий). Он с тревогой всматривался в душную степь с удушливой жарой. Третьим путешественником был волхв-целитель Даниил, он мысленно так хотел прохлады, что не заметил как с севера задул ветер, нагнал облака и повеяло долгожданной прохладой. Жара начала медленно исчезать. И волхв Малой (малый) начал свой рассказ об Антарктиде и ее загадках и тайнах прошлого, который слышал от своего деда-волхва.

Со временем, дошедшие до нас отдельные эпизоды из рассказа волхва Малого удалось разгадать, но многое до сих пор остаётся неизвестным. На самом Южном континенте Земли крайне суровый климат и километровый слой льда, поэтому условия для существования человека исключительно тяжелые. И с этим никто не спорит, Антарктида в этом плане похожа на Марс, разве что кислорода здесь больше.

Южный полюс хранит в себе загадок не меньше, чем Красная планета (Марс). Знаменитый Платон считал, что Антарктида – осколок некогда большой Атлантиды. Именно здесь проводили испытания летающих дисков ученые Третьего Рейха, а полярники - до сих пор встречают здесь неопознанные летающие объекты (НЛО). Так, что скрывается подо льдами Антарктиды?

Вы знаете, что Антарктида - шестой по счету континент нашей планеты. Самое холодное и самое суровое место на земле. Загадки которые таит под собой ледяной покров Антарктиды нераскрыты до сих пор. Очень давно на шестом континенте были тропики. Писатель Кейстут Закорецкий поддерживает версию, согласно которой Антарктида появилась в результате катастрофы вселенского масштаба. Ее происхождение необычайно загадочно и интересно, - говорит не только Кейстут Закорецкий, но и волхв Малой. Оба в разное время выдвинули версию о том, что очень давно на Земле был единый суперконтинент - Гондвана. Он объединял практически всю сушу, расположенную в Южном полушарии. По мнению волхва Малого, он мог существовать 750-530 млн лет назад. Пророк Самусь задал вопрос: - Куда он делся? Испариться же он не мог!

По мнению волхва Малого, причиной разделения суперконтинента Гондваны были катаклизмы космических масштабов. Много тысяч лет назад произошло поднятие уровня океана. И здесь целитель Даниил вставил свой

вопрос: - Откуда на планете взялось столько воды? Волхв Малой сказал, что из космоса (об этом ему рассказывал его дед. Земную орбиту иногда пересекают «летающие айсберги» - кометы со льдами объёмом в кубокилометры. Можно предположить, что один такой «айсберг» не разминутся с Землёй. Врезавшись в планету, он постепенно начал таять. Эта вода сначала ушла в океаны, а затем во внутренние полые полости Земли. В результате затопленными оказались многие побережья, ранее освоенные первыми людьми.

И тут же волхв Малой сделал поправку: - Причиной образования современной Антарктиды могла стать блуждающая планета. И он начал описывать как звёзды рождаются, живут и умирают. Если у погибшей звезды были свои планеты, они ушли в космос в поисках новой звёздной системы. Найдя такую систему, сразу перейти на круговую орбиту «брошенная» планета вряд ли сможет. Ей суждено несколько раз пройтись по орбите новой для неё планеты и возможно звёздной системы. Представьте, что мимо нашего земного шарика (Земля) пролетает такая «брошенная» планета размером с Нептун. Отразится это на Земле? Естественно. Причём не лучшим образом.

За словами волхва Малого, полёт такой планеты случился примерно 12 500 лет тому назад. И что именно она стала причиной разрушения планеты (без названия) между Марсом и Юпитером. На Марсе, когда этот «гость» шёл мимо него, образовался каньон длиной в тысячи километров - силой притяжения из Марса был вырван целый кусок. Так же и на Земле, когда блуждающая планета (без названия) оказалась рядом, мог быть вырван целый фрагмент земной коры в месте, где сейчас находится Тихий океан. Есть теория, что из этого фрагмента образовалась Луна. Но в космос ушла только часть вырванной земной коры - оставшаяся часть «прокрутилась»

по вязкой земной мантии, из-за неё раскололся суперконтинент Гондвана и в полярных широтах появилась Антарктида. Постепенно она покрылась толщей льдов. А ведь когда-то на ней была жизнь. И как подтверждение слов волхва Малого, уже современные ученые нашли в Антарктиде, в 520 км от Южного полюса череп древнего крокодила, который мороз не переносит. Как он туда попал?



Гондвана - древний суперконтинент в южном полушарии, включавший Африку, Южную Америку, Антарктиду, Австралию, Новую Зеландию, а также Аравию, Мадагаскар и Индостан. Она образовалась 750-530 млн лет назад в результате раскола суперконтинента Родиния, затем являлась частью Паннотии (600-540 млн лет назад) и Пангеи (335-175 млн лет назад). Перемещение этих континентов более 500 миллионов лет назад привело к возникновению большой горной системы. Которая сыграла огромную роль в истории Земли и развитии живых организмов на ней. Название Гондвана было предложено австрийским учёным Эдуардом Зюссом в 1885 году, в честь региона Гондвана (лес Гонды) в северной Индии, где были описаны осадочные толщи земли, характерные для того периода.

О том, что Антарктида - это бывшая Атлантида, райский уголок Земли, судачат давно. Идею эту подсказал учёным Платон: ведь размеры пропавшей страны - 30 000 на 20 000 стадий - подходят под параметры Антарктиды. К тому же 2 века назад была найдена карта турецкого адмирала Пири Рейнса, составленная в 1513 г., где Антарктида изображена без ледяного покрова. Адмирал Рейнс свидетельствовал, что при составлении карты пользовался исключительно древнегреческими источниками. За эту

теорию об Атлантиде в своё время ухватились Адольф Гитлер и исследователи из «Аненербе» - немецкого общества по изучению древней германской истории и наследия предков. Известно, что по приказу главы нацистов на Южный полюс отправлялось несколько экспедиций, после которых командующий немецким подводным флотом адмирал Дениц заявил: «Мои подводники обнаружили настоящий земной рай... Германский подводный флот гордится тем, что на другом конце света создал для фюрера неприступную крепость».

Мы не хотим повторять, но сторонники теории заговоров и мистики неоднократно обращали свое внимание на Антарктиду. Все дело в том, что заснеженные ландшафты Южного полюса, по их мнению, скрывают много тайн. Мы тоже неоднократно освещали отдельные подробности о том, что построили нацисты в Антарктиде, об их секретной базе, которую нацисты использовали во время Второй мировой войны. О предполагаемых входах-выходах во внутренние, полые полости Земли. Правда, наши оппоненты считают нас фантазерами, а «рукотворный» вход-выход в таинственные полые полости Земли, не более чем озерный бассейн в Антарктиде: «Озерный лед и снег частично растаяли и покрылись талой водой, отсюда и более темный цвет на антарктическом снегу».

Отстаивая свою точку зрения, мы «придавливаем» своих оппонентов гигантской пирамидой в Антарктиде, имеющей необычное сходство с пирамидами в Гизе. Они нам в ответ: - «В естественной среде существует множество примеров очень правильных ледниковых форм», и ледники Антарктиды могут тоже принимать такие формы, которые даже называются «пирамидальными пиками». В Интернете пишут, что открытие пирамиды сделали 8 человек из университетов США и Европы, их личности не раскрыты. Если это сотворил не человек, возникает вопрос, из-за чего образуются такие причудливые формы?

Ученые говорят: «Обычно все причудливые формы породы (на любом континенте) образуются из-за того, что они состоят из разных минералов разной плотности. Соответственно в процессе выветривания, когда природные факторы (дождь, снег, ветер) разрушают породу, сначала срабатываются минералы с меньшей плотностью, а твёрдые остаются и принимают разные интересные очертания, в которых человек пытается найти что-то знакомое». Осталось самое малое, доказать, что пирамиды в Антарктике построены предыдущими цивилизациями. или оставлены внеземными существами. Если эта пирамида в Антарктиде искусственное сооружение, то она будет самой «старой» пирамидой на Земле.



Британская антарктическая экспедиция 1907-1909 годов Эрнеста Шеклтона побывала в Антарктике. Там они обнаружили горный хребет похожий на пирамиду с 4-мя ровными крутыми склонами, напоминает Великую пирамиду в Гизе. Впоследствии начали считать, что самая древняя пирамида на Земле находится в Антарктиде близ горного хребта Шеклтона. Сервис «Google Earth» сделал снимки гор пирамидальной формы в данном регионе и данные подтвердились. Сторонники существования древних инопланетян считают, что по всему миру скрыты секретные пирамиды, которые построены пришельцами или неизвестными человеческими цивилизациями. Гигантская пирамида возле Шеклтона может служить прототипом для всех остальных подобных сооружений в разных уголках мира.

Существует и иная теория, которая была выдвинута доктором Майклом Саллой, эта антарктическая пирамида является узлом глобальной сети энергетических пирамид стратегически расположенных на планете Земля. Эта

сеть пирамид, словно генератор энергии, они создают общую стоячую энергетическую волну во всем мире, которая очень необходима для пришельцев.

Давайте рассмотрим отдельные, таинственные объекты в Антарктиде. Недавно в Сети появилось изображение со спутниковых снимков Google Earth, возможно это космический корабль, потерпевший катастрофу. Позднее сторонники «теории заговора» утверждали, что нашли доказательства других военных транспортных средств, «охраняющих» место падения НЛО размером 62 на 12 метров в Антарктиде. Несколько лет назад, а именно в 2012 году в Антарктиде был обнаружен еще один объект размером 14 на 4.5 миль, настолько огромный, что его можно увидеть на карте. Пятно на карте Google Earth, (которое отчётливо видно на снимках), принимается за тайную исследовательскую станцию, или базу НЛО.

Астронавты NASA утверждают, что базы НЛО находятся не только в Арктике, но и Антарктике. Американские ученые совместно с канадскими коллегами планируют изучить два противоположных полюса Земли на предмет поиска инопланетной жизни. Уфологи утверждают, что гуманоидов привлекают холода и отсутствие людей. А потому их стоянка расположена именно на полюсах.



Герой нашей книги волхв-пророк Самусь утверждал, что подо льдами Антарктиды находятся некие криокамеры, в которых спят человекоподобные преадамиты с длинными черепами и с ярко-голубыми глазами, возможно эта раса, предшествовала на Земле людям. Их могильник из более 300 длинных черепов был обнаружен в 1928 году на южном побережье Перу, в пустыне Паракас. Эта группа людей имела большие мозги, длинные черепа и голубые глаза. Они очень отличались от «гомо сапиенс», назовем их

«параллельной человеческой расой». Позднее их черепа стали обнаруживать повсеместно на Земле. Люди этой расы жили с нашими предками, но после ледникового периода многих из них не стало. Они ушли во внутренние полые полости Земли. Правда на поверхности Земли есть одно место – Ватикан, где возможно там скрываются генетически похожие люди. Присмотритесь к головным уборам-митрам служителей Ватикана, почему они тысячелетиями носят такие формы? Мы думаем, что удлинённые митры, которые все носят в Ватикане, – это один из способов маскировки себя, работая среди нас и в тоже время - распознавательный знак.

Волхв-пророк Самусь описывал преадамитов как существ с удлинёнными черепами, ярко-голубыми глазами, с телами странных пропорций, явно не приспособленными к земной гравитации и атмосферному давлению. Его слова соответствовали книге «Секреты Вознесения», где описаны подобные расы, как гиганты по нашим стандартам (более 2 метров высотой). Эти гибридные группы скрещивались с коренными обитателями Земли в целях обретения удобного роста и со временем приспособились к земной гравитации, становясь все ниже и ниже ростом.

Некоторые группы людей начала XXI века верят, что среди нас есть кровные потомки беженцев инопланетян-преатлантов (или преадамитов), например, группы Кабалы считают, что в них больше крови преадамитов, чем у всех остальных людей. В результате, они образовали «королевские кровные линии» и правящую элиту. Кто на самом деле правит миром? Этот интересный вопрос, теоретики заговоров всегда могут превратить доказательства отсутствия заговора - в доказательства существования заговора. Здесь одной – двумя фразами не отделаешься, нужно написать очень толстую книгу...

Заканчивая пересказывать волхва-пророка Самуся, заметим (по-видимому), группа преадамитов прибыла на Землю с другой планеты нашей Солнечной системы, ставшей непригодной для жизни. Они пришли приблизительно 55000-65000 лет назад и начали создавать гибриды своих видов в среде развивающейся человеческой популяции. Это прекрасно увязывается с тем, что уже мы писали в других книгах. Возможно они жили в некогда цветущей Антарктиде, что дает возможность увязать с загадочным «утерянным островом» Атлантиды. И как подтверждение, имеется карта Буаше 1754 года, где нарисована точная подледная топография Антарктиды. Пророк Самусь горит, что карты Буаше, Оронтия Финея и других были скопированы с более древних свитков, хранившихся в Библиотеке Ватикана.

Когда в результате ядерной войны предыдущих цивилизаций, изменился угол наклона оси вращения Земли, и вода, затопившая континент, мгновенно замерзла и превратилась в гигантский ледяной панцирь. Выжившие в катастрофе гибриды преадамитов, обитавшие на других континентах во время Великого Потопа, полностью утратили доступ к своим древним городам на целых 10 тыс. лет. Именно в этот период шло интенсивное перекрёстное скрещиваться с людьми в разных регионах, где застряли преадамиты во время катастрофы. Одна такая группировка преадамитов оказалась на Европейской территории, именно там, где будет расположена будущая Украина. Присмотритесь к украинцам и скажите, почему так много голубоглазых людей среди них?

Последние преадамиты выглядят как мы, за исключением удлинённых черепов, которые они должны скрывать, если появляются на публике, их выдают только ярко-голубые глаза. Объем древних технологий и информации, сохранившийся в огромных подвалах библиотеки Ватикана - воистину потрясает.

Увязывая рассказ волхва-пророка Самуса с сегодняшним временем, читаем в СМИ: - В Антарктиде найден древний город. Американская телевизионная группа пропала без вести в 2002 году, оставив видео доказательства существования древнего города на территории Антарктиды. По словам археолога Джонатана Грея, видео этой калифорнийской съемочной группы, после обнаружения не было допущено к эфиру правительством США. На видео показывались массовые археологические раскопки на глубине от 2 до 3 км подо льдом. Многие эксперты убеждены, что под толщей льда скрыто древнее поселение прошлой цивилизации. Кроме того, отчетливо видны со стороны океана очертания высоких пирамидальных структур. По их мнению, в Антарктиде можно обнаружить не менее трёх пирамид.

Здесь уместно напомнить об операции «Высокий прыжок» американской морской военной операции 1946-1947 годов, организованной с целью создания исследовательской базы «Маленькая Америка IV». Задание выполняли 13 кораблей, 4700 человек и 33 самолёта. Согласно секретным документам, опубликованным в 1990-е годы, ВМС США отправили военную экспедицию отнюдь не для организации исследовательской базы, а с целью найти и уничтожить скрытую базу нацистов. В ходе американской спецоперации ВМС были атакованы летающими тарелками, предположительно появившимися из секретной базы Гитлера, построенной до, и во время Второй мировой войны. Она была основана в период с декабря 1938 по апрель 1939 года. Предполагается, что на базе не только испытывалось новое оружие, но и велись секретные разработки на основе внеземных технологий. Сама база представляла собой сеть подземных сооружений с очень хитрыми ходами и тупиковыми ловушками. Из секретных документов, следует, что в 1940 году в Антарктиде по личному указанию фюрера началось строительство сразу

двух подземных баз. Их предназначение было исключительно функциональным, они представляли собой надёжные убежища и одновременно полигоны для создания супер передовых технологий. Никакого сакрального смысла в то время, в эти объекты никто не вкладывал. На картах Google Earth сегодняшнего времени можно найти два больших объекта, которые находятся недалеко от береговой линии. Кто-то утверждает, что это всего лишь природное явление, другие утверждают, что это секретные военные базы времен Второй мировой войны.

Примечание

В архивных документах СМЕРШа есть сведения о том, что в 1938 г. немецкие подводники, исследовавшие ледовый континент, отыскиали нечто под толщей льдов. Если верить секретным документам, то речь идёт о «территориях под Землёй, но с такими же горами и континентами, океанами пресной воды, внутренним Солнцем, вокруг которого происходит вращение Земли». Проход в эти территории возможен в результате специальных манёвров при погружении на подводных лодках. Лоции сохранились. Немцы, предполагая, что карты могут попасть в чужие руки, сделали несколько вариантов, в том числе ложных. Карты отпечатаны в 1500 экземплярах в концлагере Дахау в «зондерлаборатории» в январе 1944 года, что свидетельствует о чрезвычайной секретности информации. Неудивительно, что все люди, участвовавшие в их изготовлении, были убиты.


В любом случае, это были не просто карты. На каждой из них цифрами и знаками, требующими расшифровки специалистами в области астрономии и навигации, обозначены разные ключи. В самом конце войны 1941-1945 г. СССР уже имело 10 экземпляров этих немецких подводных карт «для своих запланированных работ»...



ПОТЕРЯННЫЙ МИР АНТАРКТИДЫ

Мы приостанавливаем рассказы о секретных базах Гитлера, построенных до, и во время Второй мировой войны по той причине, что это тема будет исследоваться в следующей главе, и переходим к загадкам и тайнам Антарктиды. Что мы реально знаем о ней? Ко всему ранее сказанному, мы можем добавить, материк разделен на две части: Восточную Антарктиду и Западную Антарктиду. Льды в первой - достигают 5 километров в толщину, во второй - лёд тоньше, около трёх километров, однако большая часть тверди находится ниже уровня океана в огромном котловане. На континенте есть «оазисы тепла» - долины, в которых нет льда, зато есть жизнь: стелющиеся растения, мхи, лишайники. Подобные «оазисы» находятся на островах Сеймур, Сноу-Хилл и Сноу-Гилль. Есть они и на Земле королевы Виктории. Учёные предполагают, что «подогрев» таких участков происходит снизу, от неизвестных источников, но при этом никакой вулканической деятельности на континенте не зафиксировано.

Под толщей льдов на обеих частях Антарктиды существует более 150 озёр, разных по размеру. К примеру, одно из них «Восток», всего в 4 раза меньше Байкала. Его глубина 1200 метров. Оно находится под толщиной льда 3,8 км, при этом испытывает давление 300 атмосфер. Его пресная вода содержит в 50 раз больше азота и кислорода, чем обычная на поверхности. В этом озере нашли 4 вида бактерий, которые минимум 1,5 млн лет развивались в изоляции, поэтому совершенно не похожи на земные бактерии и имеют свой геном, отличающийся на 16% от поверхностных сородичей. Возможно Там имеются и другие формы жизни, ведь температура воды +10 °C, но до сих пор ничего не найдено. Погрузиться на дно озера сложно из-за глубины и давления...



В XXI веке с появлением цифровых карт стало модно отыскивать на них различные странные объекты. Есть такие артефакты и на картах Антарктиды. Например, по координатам $54^{\circ}39'44.6''S$ $36^{\circ}11'42.5''W$ можно найти неизвестный предмет «торпеду», взорвавшую гору слева от неё или скатившуюся по склону. По координатам $79^{\circ}58'38.1''S$ $81^{\circ}57'44.4''W$ можно отыскать пирамиду, освободившуюся из-под льда. А по $75^{\circ}0'46.98''S$ $0^{\circ}4'52.71''E$ находится некий заметный снегом город, от которого видны лишь верхушки непонятных сооружений. Интересно, отдельные исследователи утверждают, что по координатам $66^{\circ}14'48.9''S$ $100^{\circ}40'12.0''E$ можно найти «вход или выход» в полое пространство Земли, причём эта точка явно напоминает одно из ледниковых озёр, находящихся неподалёку. В точке $66^{\circ}33'02.9''S$ $99^{\circ}50'37.0''E$, рядом со странным отверстием в «царство атлантов» чётко виднеются очертания НЛО, то ли чёрного купола неизвестного объекта. Адмирал США Ричард Берд пролетая на самолете над непонятными объектами на Южном полюсе, заметил, что они «странно светятся», и там он попал во временной портал. Где современные исследователям найти вход в часовую туннель? Говорят, во внутренних полостях Земли существует более 12 различных измерений.

Наши оппоненты, не приводя конкретных аргументов, заявляют, никаких отдельных измерений времени внутри Земли нет, а все спутниковые фотографии могут быть лишь частью какой-то игры, призванной подогреть интерес к 6-му континенту и антарктическим богам-пришельцам, создавших человечество. Это может выгодно «мировому правительству», например, в качестве отвлечения внимания от насущных проблем. Ведь доверчивыми людьми проще управлять.

С момента открытия Антарктиды прошло немало времени, но до сих пор этот ледяной континент остается самым загадочным на планете. Когда правда устраивает не всех, появляются легенды, мифы и пересказы. А многокилометровый ледяной щит Антарктида продолжает хранить свои тайны. Одной из таких тайн является гравитационная аномалия в районе Земли Уилкса. Во время пролета над Антарктидой в 2002 г. спутники NASA зафиксировали неожиданный гравитационный импульс, который исходил из огромного подледного пространства диаметром примерно 500 километров.

Научная группа под руководством профессора из Университета Огайо - Ральфа фон Фрезе в 2006 году обнаружила в этом районе наличие гигантского кратера, внутри которого расположена плотная масса шириной около 300 километров, уходящая в глубину на 848 метров. Предположительно, внутри кратера скрывался неизвестный металлический объект. Ученые предположили, что подо льдом Антарктиды залегают останки огромного НЛО или астероида. Однако остается непонятно, как Земля смогла уцелеть во время столкновения с такой чудовищной массой.

По версии современных исследователей Антарктиды, в Земле Уилкса находится некое космическое тело НЛО, но подобраться к нему пока невозможно. Такая экспедиция требует огромного количества ресурсов и ее ориентировочная стоимость сравнима со стоимостью пилотируемого полета на Марс. Пока узнать правду о загадочном объекте в недрах Антарктиды не удастся, конспирологи выдвигают свои новые теории. Многие считают, что на ледяном континенте Земли построена база внеземных цивилизаций. К сожалению нет универсальных ответов для понимания сказанного, каждый факт нужно разбирать отдельно на основании исторических и археологических свидетельств. Обобщения невозможны.



В СМИ появилось сообщение: - Возле берегов 6-го континента обнаружили гигантское неуловимое морское существо. Объект случайно попал в зону локации, по мнению многих, это может быть не живое существо, а подводный НПО. Общая длина странного объекта порядка 25 метров. Что это? Наши авторы устремились на поиски информации.

Возможно Антарктида - место, где имеются каналы выхода в иные миры, в том числе - к центру Земли. Конечно же, Антарктида - место обитания представителей иных цивилизаций типа атлантов, (возможно не только земных - которые многие тысячелетия назад заложили основы современной человеческой цивилизации). Эти самые представители по понятным причинам не желают, чтобы их попусту беспокоили досужие любители острых ощущений с поверхности Земли.

Внимательно изучая аргументы сторонников и противников разных теорий, однозначно приходим к естественному выводу: всё не так просто, как это кажется на первый взгляд. Взять тот же Договор об Антарктиде 1959 года, в котором «тумана» в истории его заключения наблюдается более, чем достаточно, мы к нему вернемся немного позднее. Тоже самое происходит и с теорией о военно-техническом сотрудничестве «антарктических нацистов» и других стран. Много непонятных вопросов. Скептическое отношение усугублялось тем, что в 1946-1947 годах, в качестве нападающей на экспедицию Р.Бёрда у Южного полюса указывались «неизвестные силы», потом летающие немецко-фашистские тарелки, а позднее назывались летающие объекты СССР. Мы к этой теме тоже вернемся немного позднее.

Снова следует вспомнить, как США проводили антарктические экспедиции на Южный полюс под руководст-

вом известного полярника, позднее контр-адмирала Ричарда Бёрда. Руководитель четырёх американских военных экспедиций в Антарктиду (1928-1930, 1933-1935, 1939-1941, 1946-1947), Ричард Бёрд умер в Бостоне 11 марта 1957 года. Позднее таких экспедиций со стороны США было еще несколько.

В связи с этими экспедициями существуют конспирологические теории о том, что они были проведены с целью ликвидации нацистских баз, борьбы с инопланетянами - оккультными союзниками нацистов и т.п. В частности, стоит упомянуть слова участников экспедиции, которые заявили, что были атакованы дискообразными объектами, излучавшими некие лучи, отчего корабли и самолёты американцев попросту загорались.

В 1955 году уже 67-летний адмирал Бёрд совершил ещё один загадочный полёт в Антарктиду. 8 января 1956 года Ричард Бёрд в последний раз пролетел над Южным полюсом... Российский исследователь Евгений Бутенко рассказывал об опубликованных в итальянском журнале доктором Костантино Пальялунга отрывках личных записей Р.Берда. Если верить этому тексту, самолёт контр-адмирала Бёрда, пролетая над Южным полюсом, - был «насильственно приземлён». Как писал Берд: «Блондины проводили его в цветущую долину, где было тепло и солнечно, журчали чистые реки, цвели фруктовые деревья... Это была цивилизация внутренней полости земного шара опередившая нашу цивилизацию на тысячи лет. Люди читали мысли других, мгновенно перемещались в пространстве и владели антигравитацией». Кто были эти люди? Атланты? И были ли они?

Последний полёт Бёрда породил массу загадок и предположений. Как, собственно, и последняя антарктическая экспедиция. Что именно может скрывать правительство США в связи с исследованиями в Антарктиде? Пока мы не имеем 100% положительного ответа.



Ледяной покров Антарктиды скрывает крупную систему вулканов, сравнимую с теми, что находятся на востоке Африки и в Северной Америке. За годы изучения Антарктиды было открыто 47 вулканов, но в 2020 году специалисты из Эдинбургского университета обнаружили скопление из еще 91 вулкана, которые находятся на два км. ниже уровня ледяного покрова Западной Антарктиды. Возможно, в одном из 47 вулканов в Антарктиде скрыт портал на выход уже в неземное звездное пространство Космоса...

На протяжении последних 10 лет в арктической тундре периодически вдруг стали появляться гигантские воронки правильной круглой формы, глубиной аж до 30 метров. Впервые нечто подобное обнаружили ещё в 2014 году. И что самое удивительное, по словам ученых, это сама земля в арктической тундре неожиданно и мощно взрывается, оставляя круглые глубокие кратеры. Исследователи предположили, что кратеры появляются в результате криогенных извержений, или проще говоря ледяных вулканов. Стоит сказать, что это явление часто наблюдается на других планетах Солнечной системы, но до недавнего времени никто не предполагал, что подобное может происходить и у нас на Земле.

По теории, под озерами может образовываться «талики» - участок незамерзающей земли, окруженный вечной мерзлотой и сохраняющийся в таком виде тысячелетиями. Верхняя часть талика замерзает, а внутри его незамерзшего ядра накапливаются метан и углекислый газ. В результате давление на вершину «талика» повышается и она, в конце - концов лопаается, производя мощный взрыв и воронку правильной формы. Кратеры-воронки постепенно заполняются водой, образуя круглые озера, каких в Арктике много. Считается также, что участив-

шиеся в Арктике взрывы являются следствием глобального потепления и таяния вечной мерзлоты.

Существуют и другие теории образования воронок. Некоторые считают, что кратеры возникают в результате падения метеоритов, или что это бывшие базы замороженных НЛО, которые периодически покидают Землю, оставляя за собой загадочные дыры в мерзлых почвах. Еще одна распространенная версия гласит, что арктические кратеры – это врата в потусторонний мир.

В начале 1970 года администрация Службы изучения окружающей среды департамента торговли США продемонстрировала прессе снимки Северного полюса, (не путать с Южным полюсом) сделанные спутником «ESSA-7» 23 ноября 1968 года. На одной фотографии полюс был окутан привычной облачностью; на другой облаков не было, а на месте полюса зияла огромная чёрная дыра. Служба изучения окружающей среды и не подозревала, что обычные метеорологические снимки приведут к возникновению одной из самых противоречивых в истории НЛО гипотез.



Как тут не вспомнить легенду, повествующую об испанских конкистадорах, которые, прибыв в Перу, начали грабить и убивать местное население. И тогда один из жрецов-инков по имени Арами Маару, взяв магический диск под названием «Ключ Богов семи долин», обратился к своему народу, призывая спастись оставшихся. Все люди вместе со жрецом направились в сторону гор. Стоявшие вдали конкистадоры видели, будто гора раскрылась и люди исчезли в ней навсегда, словно растворились. (В то время испанцы уничтожив почти 25 млн индейцев Мексики и Перу). Позднее уфологи подтвердили, в тех горах действительно нашли нечто, напоминающее «дверь Богов», (чаще стали видеть НЛО).

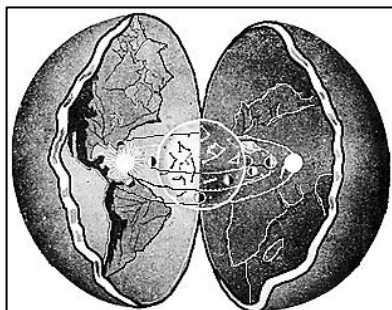
Почти век ученых мучает загадка кровавого водопада в Антарктиде. Он вытекает из ледника Тейлора. Объяснить феномен до настоящего момента не удавалось. Возможно американские ученые раскрыли эту тайну. Оказалось, что вода красного цвета зажата под ледником на протяжении миллиона лет. Ее источник нашли при помощи радара. Оттенок же связан с наличием в воде железа.

Интересно и то, что вода может оставаться в жидком состоянии даже в условиях очень низких температур. Она расплавляет лед вокруг себя. Ученые говорят, что несмотря на парадоксальность факта, вода при замерзании отдает тепло, которое растапливает окружающий холодный лед.

Недавно ученые из НАСА обнаружили в Ларсене, одном из самых уязвимых ледников Антарктиды, гигантскую трещину длиной в 112 километров и шириной в 100 метров. По мнению ученых, ее появление свидетельствует о начале распада ледового массива и формирования мега айсберга площадью в 6,5 тысячи квадратных километров. Эта площадь сравнима с размерами американского штата Делавэр, или половина Словении.

О том, что когда-то Антарктида была зеленым континентом, ученые догадывались еще со времен первых экспедиций на новую землю. Однако недавно они сделали открытие, которое весьма озадачило современную науку: раз за разом, в разных областях Антарктиды находят сгоревшие и окаменелые леса, которые не только доказывают теорию «зеленой Антарктиды», но и ставят перед учеными новую задачу - определить, что случилось с лесом в те далекие времена.

Большую лепту в открытии тайн Антарктиды вносили чешские исследователи, они нашли под толщей ледового панциря пять неопознанных озёр и два вулкана под названием Зузана и Дана. Озерам тоже даны женские имена, но мы их перечислять не будем.



Мы знаем, что только люди с чистыми помыслами и чистым сердцем могут войти во внутренние полости Земли, к примеру, центр Северного полюса гиперборее противостоит зловещей энергетической матрице Земли, которые «поверхностные» люди создали искусственно. Однажды герой нашей книги волхв и пророк Самусь, схематически нарисовал удивительную карту внутреннего мира (на рисунке). Снаружи круга (оболочки) находится наш мир на поверхности Земли, а внутри - другие миры и мы не знаем, сколько их существует. А еще там была темная башня в центре, которая излучала мощную энергию. За словами Самуся – это «Энергия жизни». Возможно под влиянием рисунка Самуся, писатели: Стивен Кинг написал роман «Жизнь под куполом», а Филип Пулман написал для детей книгу «Северное сияние». Здесь самое время вспомнить приключения героев романа Жуль Верна, которые попали в полое пространство внутри Земли сразу за Исландией и начали движение к центру нашей планеты.

Какие тайны и загадки Антарктиды сегодня уже удалось разгадать, а какие вопросы до сих пор остаются неизвестными, мы не знаем. С уверенностью скажем, на самом Южном континенте Земли крайне суровый климат и километровый слой льда, поэтому условия для существования человека исключительно тяжелые. Антарктида в этом плане похожа на Марс, разве что кислорода здесь больше. Возможно, Южный полюс хранит в себе загадок не меньше, чем Красная планета. Знаменитый Платон считал, что Антарктида – осколок некогда большой Атлантиды ушедшей под воду по известным вам причинам в 10450 году до н.э.

А писатель и историк Кейстут Закорецкий поддерживает версию, согласно которой Антарктида появилась в результате катастрофы вселенского масштаба. «Происхождение Антарктиды необычайно загадочно и интересно, - говорит Кейстут Закорецкий. - Учёные уже давно выдвинули версию о том, что некогда на Земле был единый суперконтинент – Гондвана о котором мы уже писали. Он объединял практически всю сушу, расположенную в Южном полушарии. Считается, что он мог существовать 750-530 млн лет назад. Куда он делся? Испариться же он не мог! Причиной разделения суперконтинента могли быть лишь катаклизмы космических масштабов. Геологи высказывают мнение, что много тысяч лет назад произошло поднятие уровня океана. Откуда на планете взялось столько воды? Из Космоса. Земную орбиту иногда пересекают «летающие айсберги» - кометы со льдами объёмом в кубокилометры. Можно предположить, что один такой «айсберг» не разминулся с Землёй. Врезавшись в неё, он начал таять. Эта вода и ушла в океаны, а затем во внутренние полости Земли.

Причиной образования современной Антарктиды могла стать блуждающая планета. В астрономии описывается, как звёзды рождаются, живут и умирают. Если у погибшей звезды были свои планеты, они ушли бы в Космос в поисках новой звёздной системы. Найдя такую систему, они постепенно перейдут на круговую орбиту. Сначала «брошенная» планета несколько раз пройдёт по орбите (орбитам) новой планеты (в новой звёздной системе). И давайте условно представим, что мимо нашей Земли пролетела такая вот «брошенная» планета размером Нептун. Отразится это на планете Земля? Естественно. Причём не лучшим образом.

Некоторые исследователи предполагают, что полёт такой планеты случился примерно от 12000 до 12500 лет тому назад. И что именно она, перед прилетом до Земли,

стала причиной разрушения космического тела между Марсом и Юпитером. Затем на Марсе, когда «брошенная» планета шла мимо, зацепила и образовался каньон длиной в тысячи километров - силой притяжения из планеты Марс был вырван целый кусок. Так же самое случилось и на планете Земля, там где сейчас находится Тихий океан. Есть теория, что из этого фрагмента образовалась Луна. Но в космос ушла только часть вырванной земной коры - оставшаяся часть «прокрутилась» по вязкой земной мантии, из-за неё раскололся суперконтинент Гондвана и в полярных широтах появилась Антарктида.

Волхв Малой (малый) из Приингульской территории возле Елисаветграда с интересом слушал исторические былины пророка Самуся. И когда Самусь устал, он подхватывая его мысль и высказал интересную гипотезу. Якобы в конце XX, начало XXI века, ученые разгадают причины загадочной магнитной аномалии, которую они не так давно обнаружили над Южной Атлантикой, а геологи подтвердят старую гипотезу о столкновении Земли с блуждающей планетой под названием Тейя. Она названа в честь одной из сестёр-титанид Тейи в древнегреческой мифологии, матери Гелиоса, Эос и Селены (богини Луны). Согласно этой теории, Тейя образовалась 4,6 млрд лет назад, и имела сходный размер с Марсом. Около 4,5 млрд лет назад она по касательной столкнулась с Землёй, после чего ядра двух планет слились, а фрагменты их силикатных мантий были выброшены в космос, где из них сформировалась Луна.

Мы не будем повторяться с описанием этих событий, если помните, эта гипотеза обыгрывалась в старом голливудском фильме «Вожди Атлантиды». Позднее образовалась теория о том, что инопланетяне погрузились в пучины земного океана на огромном корабле-планетоиде и основали в глубинах полрой Земли свою цивилизацию.

О том, что в глубинах Земли могут находиться обло-

мки чужой планеты, заговорили ещё в 1970-х годах. Тогда учёным, занимавшимся изучением земной мантии и ядра с помощью сейсмографии, не давали покоя два необычных образования. Они находились на глубине 2 тысячи километров, оба были размером с хороший континент, а толщина, или, если хотите, высота, каждого равнялась Эвересту и варьировалась от восьми до 11 километров.

Эти образования находились между мантией Земли и её ядром, причём одно из них почти совпало очертаниями с аномальной магнитной зоной над Южной Атлантикой - областью, где магнитное поле Земли в последнее время сильно ослабло. А второе находится в районе Тихого океана. Огромные каменные структуры резко отличаются от окружающей их структуры нашей планеты. Возможно, это из-за них на Земле происходят сдвиги континентов и периодически увеличивается вулканическая деятельность планеты. Однако это лишь предположение, ведь изучение глубин Земли гораздо сложнее изучения космоса, о котором мы знаем намного больше.

Вторую версию, которую высказал наш волхв Малой, имеет отношение больше к фантастике, чем к науке. Он предположил, что планета Тейя не блуждала сама по себе, а могла быть космическим кораблём гипотетических атлантов размером с планету. Почему произошло столкновение, волхв Малой не сообщил. После удара, некоторые обитатели Тейя могли уцелеть и заселить Землю. Так они стали пришельцами-«вождями Атлантиды», которые некоторое время жили на поверхности Земли и передавали землянам свои знания, а по неясным для нас причинам ушли во внутренние, полые полости Земли.

Интересно, что никто из наших героев книги не рассматривал гипотезу о том, что это сама Земля могла быть блуждающей планетой, на которую предки людей прилетели с другой планеты, например, с Альтаира. У некоторых народов Севера эта звезда из созвездия Орла назы-

вается настоящей родиной современных людей. Выходит мы все гости с неба. Возможно, Земля просто заняла место древней Тейи, поглотив её. А древние обитатели Теия сейчас скрываются в глубинах земной коры, подальше от людей-агрессоров с поверхности планеты. Это вполне объясняло бы появление у Земли такого большого спутника, как Луна. Ведь Тейя была гораздо плотнее и тяжелее Земли, её гравитации должно было хватить, чтобы удержать возле себя Луну. Под влиянием Луны происходят не только океанские приливы, но приподнимается и сама поверхность Земли (иногда до 40 см).

Возьмите карту Герарда Меркатора 1737 г., на ней указана Антарктида полностью свободна от льда, изображена как архипелаг, разделённый протокой, что долгое время считалось фантастическим, но в 1958 году сейсмографические исследования подтверждают изображение на карте. Антарктида - не материк, под ледником скрыт архипелаг, разделенный протокой на 2 части. Изучение более ранних карт привело к выводу, что картографические источники П.Рейса и Г.Меркатора дали им контуры Антарктиды, созданы в эпоху, близкую к 4 тыс. г. до н.э.

Используя радиоактивный метод датировки, ученые института Карнеги в Вашингтоне установили с достаточной точностью, антарктические реки текли, как показано на картах около 6 тыс. лет назад. А уже даты, около 4 тыс. года до н.э. на дне рек и моря Росса стали накапливаться осадки ледникового типа.

Гипотеза: Антарктида не всегда находилась в центре Южного полярного круга. Ранее она находилась на 3 тыс. км севернее – правильная. Миллионы лет назад совместно с Африкой, Южной Америкой, Индостаном и Австралией она образовывала единый материк Гондвану. Но произошло смещение земной коры и Антарктида продвинулась и заняла место Южного полюса. Вывод: наше человечество видело Антарктиду «вживую» - безо льда.



ЗАГАДОЧНЫЕ ЗЕМЛИ ЗАПОЛЯРЬЯ

Заполярье - географическое понятие, обозначающее область севернее Северного полярного круга до Северного полюса в Северном полушарии и южнее Южного полярного круга в Южном полушарии. Есть еще «полярный круг», воображаемая линия на поверхности планеты, параллель, что проходит ровно посередине широтного пояса, в котором бывает полярный день, но не бывает полярной ночи. Различают полярный круг в северном полушарии (Северный полярный круг) и полярный круг в южном полушарии (Южный полярный круг). На Земле полярные круги расположены на широтах $\pm 66^{\circ}33'44''$ ($66,562^{\circ}$). Радиусы их примерно равны 2585 км (2610 км по поверхности Земли), длина около 16250 км каждой. На полюсах полярные день и ночь длятся по 189 и 176 суток соответственно.

Вечные льды Северного и Южного полюсов Земли постепенно тают, и каждый год преподносят нам все новые сюрпризы. Возможно, ответы на все наши вопросы мы получим не скоро, и большинство тайн двух полюсов Земли так и останутся неразгаданными, но это не повод закрывать на них глаза.

На очередном привале в Приингулье, трое наших волхвов-путешественников Самусь, Малой и Даниил, расположившись на вершине холма будущей крепости Святой Елисаветы, затеяли разговор о таинственных заполярных землях Петермана, короля Оскара, эскимоса Такупуки, Бредли, Крекера, Джиллиса, Андреева и Санникова. О первых вышеназванных таинственных заполярных землях мы расскажем коротко, а о землях Андреева и Санникова – более подробно.

Начнем с земли Петермана. 1822-1878 года жизни немецкого картографа и географа, доктора философии Петермана. В 1855 основал в г. Гота (Германия) и редак-

тировал журнал «Mitteilungen aus Justus Perthes Geographischer Anstalt», который стал ведущим географическим и картографическим журналом мира. Им были организованы экспедиции в Африку (1849-1864) в Центральную Африку; в 1860-1863 в Восточный Судан и область Среднего Нила); Арктику (1868-1874); причём в 1868 на Шпицберген; в 1869-1870 на восточный берег острова Гренландия; в 1872-1874 на Землю Франца-Иосифа. Он рассказывал о существовании в Центральной Арктике суши, разделяющей Северный Ледовитый океан на 2 части. В 1874 Август Пайер «видел» к Северу от Земли Франца-Иосифа землю и нанёс её на карту под названием Земля Петермана. Однако найти эту землю другим исследователям не удалось.

Таинственная заполярная земля короля Норвегии (1872-1905) и Швеции (1872-1907) Оскара-II находится между Исфьордом и Конгсфьордом, к западу от ледника Конгсвеген. Но в истории есть еще Оскар-I король Швеции та Норвегии з 1844 до 1859 года из династии Бернадотов. Таинственная земля короля Оскара связана с Шпицбергенем, обширным полярным архипелагом, расположенным в Северном Ледовитом океане, между 76°26' и 80°50' северной широты и 10° и 32° восточной долготы. Именно там необходимо искать «ограниченную территорию с теплым климатом, куда летят птицы и направляются полярные звери, возможна там находится вход\выход во внутренние полости Земли». Впервые русские поморы и викинги обнаружили этот архипелаг в XII веке. Под 1194 годом в «Исландских анналах» сообщается, что «найден Свальбард» - переводится как «холодные берега». Датский король Фредерик-II в своём письме от 11 марта 1576 года упоминает о некоем русском кормщике Павле Никитиче из Колы, согласном сообщить скандинавам данные об этой земле и провести туда корабли... Эта захватывающая история может быть темой целой книги.



Шпицберген... Вы обратите внимание на обширную группу островов, расположенных примерно на полпути между полюсом и Европой. С запада острова омываются водами Гренландского моря, с востока - Баренцева, с севера - Северного Ледовитого океана, а южнее плещется Норвежское море. Природа создала Шпицберген из тысяч островов, островочков и просто скал, едва торчащих над водой между 76-м и 81-м градусами северной широты, разбросав их на расстояние в несколько сот километров. Однако подавляющее число этих земель ничтожно по своим размерам. На юго-востоке есть даже свой миниатюрный архипелаг, называемый «Тысяча островов». Основную же площадь архипелага составляют лишь пять главных островов: Западный Шпицберген, Северо-Восточная Земля, Эдж, Баренца и Земля Принца Карла. Для любознательных, территория Шпицбергена, немного превышающей 62 тысячи кв. км. На которой свободно могут разместиться две Бельгии или такие государства, как Дания (без Гренландии) или Швейцария.

О таинственных землях эскимоса Такупуки, Бредли, Крекера и Джиллиса в Интернете есть короткие описания, наши читатели сами смогут с ними ознакомиться. Мы же опираясь на слова героя нашей книги волхва Малого, последуем за его мыслями вглубь истории. С высокого мыса Флигеля, самой северной точки Земли Франца-Иосифа, австрийский полярник Юлиус Пайер увидел 11 апреля 1875 года голубые горы острова, который он назвал «Землей Петермана, в честь великого географа, друга и учителя». На северо-запад от острова Рудольфа, Пайер нанес на карту контуры еще одного острова – «Земли короля Оскара». К великому сожалению, никому после Пайера не удалось обнаружить ни «Земли Петермана»,

ни «Земли короля Оскара». Такая же участь постигла и «Землю эскимоса Такупука», которую он видел к северо-западу от побережья Аляски. В тех краях были найдены: «Земля Бредли» и «Земля Крекера» со своими знаменитыми теплыми показателями погоды. Контуры этих земель были обозначены к северу от островов Канадского Арктического архипелага и нанесены на карту.

Юлиус Пайер занялся метеорологией и исследованием, он нашел остров Крестьянка в районе острова Врангеля и Землю Джиллиса «большой остров к северу от Шпицбергена, белеющий вдали, как волшебные замки северной саги». И нанес их контуры на свою карту. Жизненный путь Юлиуса Пайера, кидание из одной крайности – в другую: из военного – в ученые, из ученого – в полярники, а затем в исследователя и писателя. Он детально описал свои исследования в заполярье в книге «725 дней во льдах Арктики». Намного позже, в 1935 году, его книга была выпущена на русском языке. Сейчас на картах имеется «Остров Пайера» – в центральной части Земли Франца-Иосифа, он входит в состав островов Зичи. «Ледник Пайера» – крупный ледник на острове «Земля Александры». Еще есть «Гора Пайер» – самая высокая вершина полярного Урала, расположенная в Ямало-Ненецком автономном округе Тюменской области.

Он всю свою жизнь искал таинственные земли Андреева и Санникова. Уже будучи в преклонном возрасте он написал: «Вероятнее всего, это были заполярные миражи». Но остров, названный по имени сержанта Степана Андреева, возглавлявшего экспедиции 1763 г. и 1764 г., направленные для обследования группы «Медвежьих островов», можно «пощупать вживую». Предположительно остров находился на расстоянии 550 верст (580 км) северо-восточнее «Медвежьих островов». А они (5 шт.) расположены напротив устья реки Колыма. Значит сообщения о «Земле Андреева» и «Земле Санникова»

никак нельзя считать обманом зрения и плодом миража. К примеру, Михайло Наседкин в 1702 г. совершил переход из устья Колымы в устье Индигирки и по пути увидел эти острова. А на карте северо-востока Сибири, доставленной в Петербург в 1726 г. якутским казачьим головою Афанасием Шестаковым, изображен остров «Копай» (это один из Медвежьих островов) и примерно в двух днях пути от него на север - большая земля, которую позднее назовут «Земля Андреева».



Шпицберген, Земля Франца–Иосифа и другие острова Ледовитого океана, возможно это остатки полярного материка. Процесс сокращения суши еще продолжается: легендарные «Земля Санникова» и «Земля Андреева» возможно, также были участки суши, ушедшие под воду в последнее время. К примеру, в 1930–х годах исчез остров Васильевский, в 1950–х – Семеновский, на протяжении менее ста последних лет, исчез остров Фигурина. К этому можно добавить исчезнувшие острова Меркурия и Диомиды.

Давайте заглянем в историю того края. В 1763 году для проверки сведений об островах, лежащих к северу от устья Колымы, покрытых множеством медвежьих следов, с крепостью и избами «возведенными неизвестными людьми», был направлен сержант Степан Андреев. Он достиг островов, впоследствии названных «Медвежьими». Хотя они считались необитаемыми, Андреев повсюду встречал следы, оставленные людьми. Вкопанные в землю юрты, развалившиеся избы и даже крепость, сделанную «превеликим трудом... токмо строена не русскими людьми, а другими, но какими, о том знать не можно». На самом восточном из «Медвежьих островов» Андреев и его спутники «всходили и на верх горы и смотрели во все сторо-

ны. В полуденную сторону виден неизвестный «голоменный камень», который по рассуждению нашему, тот же Колымский камень, а влево (в восточной стороне), едва чуть видеть, синь синее, или чернь: что такое, земля или море, о том в подлиннике обстоятельно донести не умею».

На следующий год Андреев с пятью казаками вновь направился на «Медвежьи острова» и, взойдя на вершину горы четыре столбового острова, увидел в ясный солнечный день ту же «синь», или «чернь», он и его люди «удалились на усмотренное место». На шестые сутки санного пробега по замерзшему морю был замечен *«остров весьма немал. Гор и стоячего лесу на нем не видно, низменной, одним концом на восток, а другим - на запад, а в длину так, например, быть имеет верст семьдесят».* Андреев со спутниками направились к «западному изголовью» острова, однако, *«не доезжая того верст за 20, наехали на свежие следы превосходного числа на оленях и на санях неизвестных народов и, будучи малолюдны, возвратились в Колыму».*

По отчету Андреева подполковник Ф. Х. Плениснир, решивший выяснить вопрос о большом острове, тянущемся от устья Енисея - до устья Колымы, составил карту. Там были показаны «Медвежьи острова» и «Земля Андреева» к востоку от них, фантастические очертания «американской матерой со стоячим лесом земли» и «земля Китиген» (или Тикиген), на которой живут *«оленные люди хрохай»*, как информировал Плениснира, проводник чукча Дауркин. Для наведения контактов с «оленными людьми» и описания «Земли Андреева», весной 1769 г. на собачьих упряжках отправились три прапорщика-геодезиста И. Леонтьев, И. Лысов и А. Пушкарев. Для начала они произвели съемку «Медвежьих островов», ибо сержант Андреев «по незнанию наук, какое положение они имеют на карте, изъяснить не мог». От самого восточного

из этих островов они двинулись на поиски «Земли Андреева», которая по его словам виднелась вдалеке... и, проделав около 300 километров по льду на собаках, никакой земли в том направлении не обнаружили. (Возможно надо было ехать еще дальше). И еще, мы думаем, что три выше указанных геодезиста в своих поисках руководствовались неточной картой Плениснира и искали «Землю Андреева» в северо-восточном направлении, в то время как искать ее следовало на северо-западе.

Немного позднее, в 1785 году Гавриил Сарычев, исследуя северо-восточные берега Сибири, записал в судовом журнале, что, когда корабль стоял у «Баранова Камня», ледовая обстановка говорила о том, что неподалеку должна быть какая-то суша: *«Мнение о существовании матерой земли на севере подтверждает бывший (22 июня 1785) юго-западный ветер, который дул с жестокостью двое суток. Силою его, конечно бы, должно унести лед далеко к северу, если б что тому не препятствовало. Вместо того на другой же день увидели мы все море, покрытое льдом. Капитан Шмелев сказал мне, что он слышал от чукотский людей о матерой теплой земле, лежащей к северу, не в дальнем расстоянии от «Шелагского Носа». Эта земля обитаема и шелагские чукчи зимнею порою за одни сутки переезжают туда по льду на оленях».*

Но обнаружить эту обитаемую, теплую и «матерую», то есть не сложенную льдами, землю не удалось, Гавриилу Сарычеву не удалось. Позднее не нашел этой земли и М. М. Геденштром, исследовавший острова между устьями Лены и Колымы. За словами Геденштрома: *«Проехав 150 верст, нам начали попадаться земляные глыбы на льдинах. Земля сия совсем другого была рода, как находившаяся в ярах матерого берега Сибири. Она совершенно походила на землю Новой Сибири, хотя отдаленность сего места не позволяет думать, что льдины*

проходили близ берега Новой Сибири и срыли с оных сии глыбы. Иногда мы видели стадо гусей, летевших на северо-северо-восток, и белых филинов. На севере понимались облака. Глубина морская, измеряемая мною в щелях, постоянно уменьшалась. Все сие доказывало близость материковой земли. Но вскоре нашли мы непреодолимые препятствия к продолжению пути прекратили». Путь Геденштруму преградили торосы и полыньи, и он был вынужден повернуть обратно, хотя уверенность его в реальности земли была так велика, что Геденштром нанес на карту в этом месте «Землю Андреева».

В 1820 году «для описи берегов от устья Колымы к востоку от «Шелагского мыса» и от оною на севере к открытию обитаемой земли, находящейся, по сказанию чукчей, в недалеком расстоянии», была направлена экспедиция под командованием двух лейтенантов флота: Ф.П.Врангеля и П.Ф.Анжу. Обнаружить «Землю Андреева» им не удалось, и тем не менее в том же 1823 году, когда закончилась экспедиция, в журнале «Сибирский вестник» вышла публикация, из которой следовало, что «Землю Андреева», помимо самого Андреева, видели и другие люди. «Другие известия доказывают, что земля имеет жителей, которые называют ее «Тикиген», а они сами известны под именем хрочаев и состоят из двух племен. Некоторые из них бородатые и похожи на россиян, другие же чукотской породы. Бывшие при экспедиции Биллингса сотник Кобелев и толмач Дауркин подтвердили описание Андреева, представили даже абрис (чертёж, план) виденной ими земли».

Но тщетны были поиски «Земли Андреева» (или земля Великая), и в прошлом, и в нынешнем веке. Ни ледоколы, ни самолеты, с борта которых велся поиск, ее не обнаружили. Однажды профессор В.Ю. Визе в своей статье, посвященной загадке «Земли Андреева», писал совершенно правильно: «Во всяком случае до тех пор,

пока не найдутся журналы, ведённые Андреевым в 1764 году, нет достаточных оснований к тому, чтобы порочить имя этого скромного исследователя прозвищем обманщика и лжеца». Сегодня нам трудно предположить не только что видел Андреев, но и где это случилось? Перед тем как встать на сторону той или иной гипотезы, следует понять о какой «Земле Андреева» мы говорим. Разные версии дают разброс в сотни километров. Ниже мы приводим версию о «Земле Андреева», которую наблюдал летчик Масленников.



24 июля 1935 года летчик Чукотской авиационной группы Виталий Масленников (впоследствии Герой Советского Союза) выполняя полет над Восточно-Сибирским морем к западу от острова Врангеля, увидел большой остров. Четыре дня спустя, 28 июля 1935 г, он вновь вылетел по тому же маршруту и снова в том же месте обнаружил тот же остров, но теперь он с воздуха обследовал его более детально, потому, что возможно это была таинственная «Земля Андреева». В результате этих полетов был официально закрыт вопрос о «Земле Андреева». В «Бюллетене Всесоюзного Арктического Института», № 8 и 9 за 1936 год была опубликована статья известного полярного океанолога Я. Гаккеля, в которой автор подвел черту под двухсотлетней легендой. Нанеся на карту маршруты плаваний «Таймыра», «Вайгача», во время Гидрографической экспедиции СЛО парохода «Челюскина», ледокола «Красина», дрейфа шхун «Жанетта» и «Мод», а также маршруты полетов самолета «СССР - Н-2» В.С. Молокова, океанолог Гаккель пришел к выводу, что в акватории Восточно-Сибирского моря осталось лишь одно белое пятно размером 50х80 миль, в котором теоретически могла бы разместиться неизвестная «Земля Андреева».

Не менее загадочно исчезла и «Земля Санникова», «остров-призрак» в Северном Ледовитом океане, который видели исследователи в XIX веке во главе с Яковым Санниковым около Новосибирских островов 77°30' с. ш. 142° 20' в. Шел 1805 год, во время летовки на острове «Котельном», Яков Санников видел к северу от него высокие горы неведомой земли. В следующем году он заметил с «Высокого мыса» еще одну землю, точнее, «синеву», говорящую о том, что где-то на севере-северо-востоке должна быть суша. Когда в 1810 году исследователь Арктики и Сибири Матвей Геденштром приехал описывать острова Новосибирского архипелага, Санников сообщил ему, что с северо-западного берега острова «Котельный» *«примерно около 70 верст видны высокие каменные горы»*. Синеву, *«совершенно похожую на отдаленную землю»*, видел и сам М. Геденштром, стоя на Каменном мысу острова «Новая Сибирь». Геденштром отправился к этой земле по льду, но огромная полынья помешала ему, и в зрительную трубу он смог только различить «белый яр, изрытый множеством ручьев». Но на следующий день оказалось, что это не земля, а «гряда высочайших ледяных громад».

Постает вопрос, существовала ли «Земля Санникова» и мог ли на отдельном острове в Северном Ледовитом океане сформироваться уникальный климат, в котором могла бы развиваться бурная жизнь? На проверку сведений Санникова была направлена экспедиция под началом лейтенанта (впоследствии адмирала) Петра Федоровича Анжу. С 1821 по 1823, экспедиция Анжу описала северное побережье Сибири между реками Оленек и Индигирка и Новосибирский архипелаг. Сам Анжу прошел зимой на собаках около 10 тыс. км, а летом на лошадях или с помощью лодок преодолел около 4 тысяч км. Им был открыт небольшой «остров Фигурина» и северный берег «острова Котельный». Никаких земель в оке-

ане к северу от последнего лейтенант Анжу не увидел. Тогда он двинулся по льду на северо-запад, прошел свыше 40 верст, но и ему преградила путь огромная полынья, что мешала Я.Санникову и М.Геденштрому.



Яков Фёдорович Санников (1844-1908) - якутский купец II гильдии, меценат, помогавший экспедициям Александра Бунге, Эдуарда Толля, Фритюфа Хансена и другим. С 1800 г. Яков начал занимается исследованиями самых северных Ново-сибирских островов. В 1800 г. он описывает неизвестный остров как «остров Фаддеевский».

Но самое интересное его открытие – это таинственная «Земля Санникова». В общей сложности он увидел три таинственных земли, две из которых подтвердили свое существование и были нанесены на карту. Поиски третьей – продолжаются и сегодня.

Статский советник (1911) Матвей Матвеевич Геденштром-3 (1858-1921). Из шведского рода, один из представителей которого приехал в Россию в XVII в. Внук исследователя Севера Матвея Матвеевича Геденштрома-1 (1781-1845), сын ротмистра Матвея Матвеевича Геденштрома-2. Родился в Одессе. Исследователь Арктики и Сибири. В 1907 году назначен генеральным консулом в Мельбурн. В августе 1917 вместе с женой перебрался в Эстонию. Дальнейшая судьба неизвестна.

«Земли Санникова», видно не было. И Петр Анжу решил, что Яков Санников видел лишь «туман, похожий на землю». Зато с северо-западного мыса «острова Фаддеевский» Анжу, как и Санников, различил синеву, «совершенно подобную видимой отдаленной земле». Четко виднелись и следы оленей, которые ушли по направлению к этой синеве. Но и на сей раз, проклятая полынья

преградила путь исследователям. Спустя 60 лет после Петра Анжу (1881), экипаж американского судна «Жаннетта», дрейфующего во льдах, обнаружил три острова к северо-востоку от Новосибирского архипелага, получивших названия «Генриетта», «Жаннетта» и «Беннетта».

В 1885 году к Новосибирским островам отправилась научная экспедиция, в которую входил талантливый ученый Э.В. Толль. 21 июня 1900 года от 17-й линии «Васильевского острова» отчалило судно «Заря», на борту которого находились 19 человек с запасом продовольствия на три года. «Экспедиция, которую так долго подготовили, началась! — записал в тот день Э.Толль в свой дневник. — Началась. Разве это подходящее слово? Его нужно отнести к 1886 году, когда я видел «Землю Санникова», или в 1893 г, когда я на Новосибирском «острове Котельном», мечтая о «Земле Санникова», собирался достичь этой земли на собачьих упряжках? Было ли начало после первого опубликования моего плана в 1896 г, или когда я с судна «Ермак» подал рапорт великому князю Константину? Когда же было это начало, в каком году?»

Осенью 1900 года «Заре» пришлось зазимовать у берегов Таймыра. В дневнике Толль не раз досадовал на П.Анжу, который всего лишь десяток миль прошел по оленьим следам, видимо, ведущим от «острова Фаддеевского» на север а нужно было в 5 раз больше: «Лень матушка одолела». Правда, местные жители утверждали, что олени часто ищут на льду соль, а вовсе не идут к неведомой земле. Лишь в августе 1901 года «Заря» смогла взять курс к Новосибирским островам, но, дойдя почти до 80 градуса северной широты, из-за непроходимых льдов вынуждена была повернуть к югу. «Малые глубины говорили о близости земли, - записывал Толль в дневнике, - но до ее не видно». Туманы же были настолько плотными, что *«можно было десять раз пройти мимо «Земли Санникова», не заметив ее»*, ибо «как будто злой поляр-

ный волшебник дразнил нас». Экспедиции пришлось вновь зимовать, на этот раз на «острове Котельном». Ранней весной, когда «Заря» еще находилась в ледовом плену, три члена экспедиции направились не остров «Новая Сибирь», а оттуда в декабре 1902 г. вернулись на материк. Сам же Толль с астрономом Зеебергом и двумя промышленниками пошел по льду от «острова Котельный» к «острову Фаддеевский», оттуда - до мыса Высокий на острове «Новая Сибирь» и наконец, остановились на «острове Беннета». Осенью, когда море освободится ото льдов, Толля и его спутников должно было снять с этого острова судно «Заря».

Принявший командование «Зарей» лейтенант Матисен Ф.А. имел четкую инструкцию от Толля: *«Что касается указаний относительно Вашей задачи снять меня с партией с «острова Беннета», то напомним только известное Вам правило, что всегда следует хранить за собой свободу действия судна в окружающих его льдах, так как потеря свободы движения судна лишает Вас возможности выполнить эту задачу. Предел времени, когда Вы можете отказаться от дальнейших стараний снять меня с «острова Беннетта», определяется тем моментом, когда на «Заре» будет израсходован весь запас топлива (резерв до 15 тонн угля)»*. Группа, исследовавшая остров «Новая Сибирь», вернулась на материк в декабре 1902 года. А весной 1903 года начались поиски Э.Толля и его спутников.

Спасатели нашли место зимовки Толля и его спутников. В записке, адресованной президенту Академии наук, Э.Толль говорил о геологии «острова Беннета», о его фауне и флоре, о птицах, пролетавших над островом с севера на юг: *«Вследствие туманов земли, откуда прилетели эти птицы, так же не было видно, как и во время прошлой навигации «Земли Санникова»*. Последняя запись гласила: *«Отправляемся сегодня на Юг. Провианта*

на 14–20 дней. Все здоровы. 26. X/8.XI 1902 Э. Толль». Они ушли и пропали. С тех пор никому не удалось обнаружить следов пропавшей экспедиции Э.Толля. Так, как и «Землю Санникова», поиски которой стоили жизни отважному исследователю Э.Толлю и трем членам его отряда.



Авторы книги предполагают, что существовало несколько «Земель Санникова». Во-первых, земли, которые видели промысловик и охотник Яков Санников и исследователь Новосибирских островов Матвей Геденштрот в 1810-1811 г. Они были похожи на характерную для островов в океане синеву и, как оказалось позже, действительно были островами. Эти острова в 1881 году открыл капитан военно-морских сил США Джордж Вашингтон Де-Лонг, припомните «Жанетта», «Бенетта» и «Генриетта», и острова, которые открыла российская гидрографическая экспедиция в 1913-1914 годах Жохова и Вилькицкого. Все они находятся к северо-востоку от «острова Котельного», самого крупного в архипелаге Новосибирских островов. Во-вторых, это так называемые «стамухи» – громадные образования из льда (типа айсберга), который опускается на дно океана и представляет собой что-то наподобие острова с темными от наносной пыли горами и долинами. Затем они тают и разрушаются бесследно. Возможно одну из таких «стамух» в подзорную трубу к северу от «острова Котельный» видел барон Эдуард Толль в 1886 году и назвал ее «Землей Санникова». И еще, в Северном Ледовитом океане расстояние, измеренное «на глаз», на самом деле будет (примерно) в три раза больше. Этот вывод сделал океанограф Сергей Кессель опираясь на свой опыт. Поэтому капитану Анжу нужно было искать «Землю Санникова» не в 70 верстах от «острова Котельного», а примерно в 210-220 верстах.

Вот короткая история открытия «острова Яя». Его в 2013 году к юго-западу от Новосибирских островов обнаружили российские военные вертолетчики, которые перегоняли вертолет с Дальнего Востока на «остров Котельный». В полете все 5 членов экипажа неожиданно увидели остров, не обозначенный на карте. Когда стали выяснять, кто первый увидел, то все как один закричали «Я, я!». Вот так остров получил названия «Яя». В марте 1941 знаменитый летчик-полярник И. Черевичный обнаружил на 74 градусе северной широты в Восточно-Сибирском море остров с отчетливо видными руслами рек, сложенный из льда, но без скал. В 1945 году летчик А. Титлов и штурман В. Аккуратов, идя на малой высоте над районом океана, который никто до них не посещал, заметили трехвершинную гору (остров), который на самом деле оказался огромным айсбергом, длиной 30 и шириной 25 км, удивительно похожим на «настоящую» землю. Вот что рассказал В. Аккуратов: - Солнечной мартовской ночью мы возвращались с севера. Примерно за 700 километров до «острова Врангеля» наше внимание неожиданно привлек контур неизвестной земли. Была глубокая ночь. На фоне темной, южной части горизонта - резко выделялся огромный холмистый остров, освещенный лучами полу-ночного солнца». Сесть на поверхность этого острова самолет из-за глубокого снега не смог. Позднее выяснилось, что это был огромный айсберг. Он дрейфовал от берегов Канадского архипелага и прошел мимо «острова Врангеля» в том месте, где мы его и приняли за остров.

Весьма вероятно, что целый ряд «закрытых земель» является именно такими гигантскими островами-айсбергами. Но загадка «Земли Санникова» и возможно «Земли Андреева», скорее всего, связана с другим явлением, а вовсе не с дрейфом ледяных островов, совершающих свой круговорот в центральной части Арктического бассейна, вдали от зоны шельфа.



Послушаем предков современных эвенков – народ онкилонов. По легенде северных народов, ставшей известной академику Владимиру Обручеву. После очередной кровавой распри с воинственными чукчами, одна часть народа онкилонов на байдарках по воде ушла от мест постоянного проживания куда-то на Север, другая, как считают ученые-этнографы, нашла прибежище на Аляске. Те онкилоны, что ушли на Север, по мнению Обручева, вышли на неизвестный вулканический остров с теплым климатом и жили там до того, как случилось извержение вулкана с последующим землетрясением, описанные в книге В.А. Обручева (1924), и позднее показаны в популярном фильме «Земля Санникова» (1973). С точки зрения науки, повествование построено как верификация научной гипотезы. Академик В.Обручев, опираясь на свидетельство барона Э.Толля, в своей повести предположил, что «Земля Санникова» существовала к северу от «острова Котельный» и представляла собой верхнюю поверхность или кратер спящего вулкана. Однако, как выяснилось в 1982 году во время гидрографической экспедиции к предполагаемому месту нахождения упомянутой земли, это была «статуха», которая давно растаяла и о ее прежнем местонахождении свидетельствовали лишь малая глубина и характерные пробы грунта. Но все, что описано в книге Обручева, могло относиться к «Земле Санникова», расположенной к северо-западу от «острова Котельный».

В 1947 году профессор В.Н. Степанов на II-м Всесоюзном географическом съезде выдвинул гипотезу о том, что «Земля Санникова» и «Земля Андреева», это не плод миража и не острова-айсберги, а вполне реальные земли, которые не удастся найти лишь потому, что они растаяли, так как были сложены ископаемым льдом...



ОКОЛОНАУЧНЫЕ СКАЗАНИЯ

Мы знаем большое количество былин о народах, которые по разным причинам ушли во внутренние полости Земли и там остались навсегда. К примеру, сказания Беломорья, Приладожья, Приуралья повествуют об ушедших в землю «чуди белоглазой». Некоторые сведения об обитателях подземных пространств, встречаются и в летописях. К примеру, в древнерусской «Повести временных лет» повествуется о каком-то загадочном народе, обитавшем по соседству с «землёй Югорской». *«В горе просечено оконце малое, и оттуда на понятном языке просят железо и машут руками, - написано в летописи. Если кто даст им нож ли или секиру, они взамен дают меха. Путь же до тех гор непроходим из-за пропастей, снега и леса, потому и не всегда доходим до них...»*.

В древнем рукописном сборнике Соловецкой библиотеки есть сообщение о «чуди незнаемой»: *«Вверх той реки великой Оби люди ходят под землёю иная рекою день и ночь с огнями и выходят на подземное озеро, и на том озере свет пречудный и град великий стоит»*. В «Звёздной книге Коляды», сборнике преданий древних славян, описывается противоборство небесного воинства, ведомого богом Сварогом, с войском его родного брата Дыя (Дива). На стороне последнего выступили «дивьи люди» и чудь. В той войне, происходившей более 20 тыс лет назад, Сварог взял верх и заточил «дивьих людей» под Уральскими горами. Дый же был обращён в «Великого Полоза» - владыку золота.

У народов России подземные жители известны под разными именами. Есть интересные рассказы ненцев о народе «сиртя» (другие варианты сииртя, сихиртя, сирте). Об этих таинственных подземных жителях иностранные мореплаватели, искавшие северный проход в Индию и

Китай, сообщали в своих путевых заметках и вахтенных журналах начиная с XVI века. Можно назвать англичанина Бэрроу (1556), голландца ван Линсхоттена (1594–1595), француза де Ламартиньера (1671). Академик Иван Лепёхин (1740-1802) подробно сообщал в своих дневниках о подземных убежищах «наподобие туннелей и пещер, с боковыми отверстиями с дверями...».



В районе Уральских гор с Юга на Восток протянулся древний туннель - не то природного, не то рукотворного происхождения (он пересекается с другим подземным туннелем, идущим с Севера на Восток). Один из них проходит через большую пещеру в горах Среднего Урала и называется «Дивьей», согласно легенде в удалённых боковых ходах пещеры до сих пор обитают «дивьи люди». Эти добротные выстроенные подземные лабиринты, туннели и пещеры могут соединяться с внутренними полыми полостями Земли. Но они почему-то не интересуют современных учёных. Геологи, видимо, считают, что это дело историков, а историки традиционно игнорируют всё, что ломает их привычные схемы исторического развития.

Предания о «чуди» распространены повсеместно и у народов Севера. Кто он, народ под названием «чудь белоглазая»? В 2002 году народ «чудь» внесли как самостоятельную национальность в перечень национальностей и языков Российской Федерации. Большинство из людей, относящих себя к этой национальности, проживают в Пинежском районе Архангельской области. Согласно Википедии, чудь (белоглазая, чудаки; тюштяны) - древний мифический народ, персонажи русского, финно-угорского (включая коми) фольклора. Легенды описывают «чудь белоглазую» как людей невысокого роста, сказочно бога-

тых. Часто «чудью» называют старинные финские племена, жившие до прихода руссов, однако исследователи давно установили, что «чудь» - общее понятие для всех аборигенов–инородцев, обобщенное название для самых разных этнических групп. При этом «чудь» - «чуди» рознь, одни народные предания рисуют «чудь» как племя сильное и могучее и богатырское. Другие как слабое, нерасторопное, малоподвижное, не пытающееся бороться за свое существование. В рассказах местных жителей о силе, могуществе и чародействе древних обитателей Севера слышны отголоски древнейших чудских (финских) верований и преданий.

По их преданию, однажды «чудь» просто исчезла, они ушли во внутренние полости Земли, *«где была мораль, вера и правда»*. В некоторых легендах говорится о том, что во время войны с Белым царем – так восточные народы называли Киевских руссов, «чудь» поняла, что ей не победить, и ушла жить под землю. Именно эти рассказы и вдохновили Н.Рериха написать картину «Чудь подземная». Поселились они в пещерах и больших внутренних полостях где было много света, основали там целые города, храмы, выстроили дороги и стали там жить. Говорят, иногда в тех местах можно услышать звон подземных колоколов. Иногда они выходят из под земли, неожиданно появляясь в тумане и принося одним удачу, а другим - несчастье. «Чудь» может украсть ребёнка, навести порчу, внезапно появиться и тут же бесследно исчезнуть.

Примечание

В 1030 году Ярослав Мудрый совершил на «чудь» победоносный поход. В летописи записано: «победил их, и поставил город Юрьев». Поход Ярослава Мудрого на Чудь (Эстов) в 1030 г. это военная акция киевского князя, ставшая первым существенным внешнеполитическим событием после его окончатель-

ного утверждения на киевском престоле и примирения со своим братом Мстиславом Храбрым. Спустя столетия информация об этом народе не исчезла, но перешла из летописей и исторических документов в литературные произведения, свидетельства путешественников и фольклор. В начале 19-го века путешественник Иван Лепехин писал: «Вся самоедская земля в Мезенском округе наполнена запустевшими жилищами некогда древнего народа. Находят оные на многих местах: при озёрах, на тундре, в лесах, при речках, в горах и холмах наподобие пещер с отверстиями, закрытыми дверями. Говорят этот народ переместился во внутренние пустыни Земли.

Одни легенды о «чуди» более чем конкретны, в них указываются сохранившиеся до сих пор населенные пункты, урочища, а также крестьянские фамилии и рода, берущие свое начало от чудских родов. Другие предания о «чуди» имеют мифический характер, полностью утратив какие-либо реальные черты. Мы подозреваем, что все старинные предания о «чуди» имеют несколько «слоев», где всегда есть один «слой» - об ушедшем в землю чудском народе. К примеру, Г. Куликовский в «Словаре областного онежского наречия» пишет о «действительной чуди» и «чуди загадочной». Вот эта последняя-то и интересна нам более всего...

«Чудь загадочная», как утверждают легенды, пришла откуда-то с Севера. Когда же началась колонизация края, то «чудь в землю ушла, под землей пропала». Но «уйдя в землю», «чудь» везде оставляла после себя не ямы, а сопки, курганы. В разных местах показывали места «вечного упокоения чуди» - живописные всхолмлённые насыпи, которые очень похожи на «священные места». Как тут не вспомнить ирландских людей «сиды» и их волшебные холмы, где живут карлики-лепраконы! По преда-

ниям с чудскими курганами связаны многие загадочные явления. Эти курганы в ночи нередко светятся синим пламенем, из них доносятся звуки, вопли, завывания, постукивания, гул работы механизмов и другие шумы.



Варяги из заморья взимали дань с «чуди» и со славян, и с мери, и со всех кривичей... – это цитата из «Повести временных лет». В Древней Руси «чудью» называли финно-угорские племена, жившие на северо-западе и северо-востоке, от Балтийского моря вплоть до Уральских гор. Они говорили на непонятном, чуждом для большей части населения языке, поэтому их и прозвали «чудью». Об этом народе сохранилось больше легенд, чем фактов. В большинстве преданий сказано, что «чудь» ушла под землю? Куда «под землю» исчезли представители этого этноса, авторы книги пока не знают. Есть несколько версий, как выглядели представители чудского народа. По мнению историков, это были высокие, сильные, светловолосые и светлоглазые люди, поэтому их называли белоглазыми. Но есть и другая, фантастическая версия – якобы «чудью» называли гномов. Некоторые писатели полагают, что хозяйка Медной горы – хранительница подземных богатств Урала из сказки Павла Бажова – была представительницей этого загадочного народа. По мнению другой группы писателей, в действительности «чудь» никуда не исчезла, а просто ассимилировались. Во время Всероссийской переписи населения в 2010 году оказалось, что в РФ живет не менее 200 человек, которые в графе «национальность» указали «чудь».

Нас интересует вся информация, связанная с «подземной жизнью» разных народов. Одна из поморских легенд говорит о том, что «чудью был народ краснокожий».

Этот народ перебрался на Новую Землю, «за морем», где живет до сих пор. Они скрываются в недоступных местах, а при встрече с людьми становясь «невидимыми». О том, что рыбаки видели «чудь» на Новой Земле еще «50 лет назад» говорили предания тех мест. У нас есть поморский рассказ о «краснокожей чуди-невидимке» под названием «чудинцы» живущей на Новой Земле, - загадочных маленьких человечках, обитающих под землей и в пещерах гранитных скал. Встретить их можно крайне редко – «чудинцы» избегают людей и могут становиться для них невидимыми, они «уходят в камень или оборачиваться в зверя» (мышь, белку). Как они это делают мы пока не знаем, возможно здесь имеет место внушение. Но иногда «чудинцы» могут прийти на помощь человеку, дать мудрым совет или помочь своим волшебством. Дальним отголоском этих легенд служит мудрый и добродушный «старичок-лесовик» из сказок.



Возможно народ «чудь», после долгого пребывания под землей, генетически мутировали, люди приобрели светобоязнь и слабую пигментацию радужной оболочки. Это, между прочим, объясняет их нелюбовь к солнечному свету и их выход на поверхность земли в сумерках, или темное время суток. Говорят, «чудь» обладает способностью жить одновременно в двух мирах: «том» и «этом», и в критические моменты просто уходит в другой, параллельный мир, или останавливаются «между мирами». Этим объясняется то, что до сих пор документально зафиксированных свидетельств встреч с нею или фотографий - не существует. Целая группа американских ученых сегодня считает, что входы в подземный мир Земли разбросаны по всему свету, но вот незадача! Они находятся в четвертом измерении и лишь иногда открываются непосвященным.

По всему Северу (от Финляндии до Сибири), в народах долгое время хранилась память о дивных людях под названием «панамы» (или панщина), это было во времена Смуты и разбойных шаек, которые безжалостно опустошавших селения и погосты. Еще «панамы» называли шайки людей, отбивавшиеся от войск Сапеги и Лисовского (1608-1616), и отряды шведских войск, которые стали разбойниками под названием «шиши». При первой необходимости, или опасности *«они уходили под землю»*.

При всей своей фантастичности и запутанности сказаний о людях «панамы», там содержится зерно исторической истины. За этими преданиями кроются глухие, обрывочные намеки и воспоминания, относящиеся к более древнему времени, нежели «Смутное время» (1598-1618). Корни этих преданий восходят к далекому прошлому, к той эпохе, когда первые славяне–колонисты встретили людей на новых землях «не своей веры» и сохранили память о них в своих преданиях. Часто под «чудью» в преданиях русычей подразумевали народы *«дославянского населения края»*.

Но мы знаем, что у вепско–карельской и мерянской культурах, раньше существовало название народов - «паны». И часто в старых легендах, распространенных на Севере, «чудь» и «паны» нередко оказывались совершенно тождественными друг другу и обозначали в совокупности древних аборигенов края – инородцев. Следует подчеркнуть, что эти два народа раздельно *«уходили под землю»*, в разных местах. И как память о них в Киеве есть «Чудин двор», в других местах город «Чудово» еще «Чудское озеро», «река Чудь», деревни с названиями «Передние Чуди», «Средние Чуди» и «Задние Чуди» в Вологодской области. При желании список можно продолжить. Но нас интересуют входы-выходы во внутренние полости Земли, неужели они находятся только на Северном и Южном полюсах Земли? Наши поиски продолжаются.

Ян Пиенк польский исследователь считает, что древние туннели расположены по всей планете, в том числе и на дне океанов, и они имеют вход-выход во внутренние полые полости Земли. Эти туннели как будто выжжены в тверди земной. Стены туннелей - затвердевший расплав горных пород, очень похожий на стекло. Современным специалистам пока неизвестна такая горнопроходческая технология. Возраст самых древних туннелей около миллиона лет, небольшая часть этих туннелей была найдена в 1965 году Хуаном Морицем этнологом из Аргентины. Его экспедиция обследовала провинцию Морона-Сантьяго в Эквадоре и нанесла карту часть туннелей, которые расположены на глубине 230 метров. Стены этих туннелей очень гладкие, как будто отполированные, в стенах есть вентиляционные трубы. Протяженность этих туннелей сотни километров в различных направлениях, одно из направлений ведет к Тихому океану. До сих пор большая часть туннелей не исследована.

Эндрю Томас из Америки считает, что древние туннели пронизывают Североамериканский континент, связывая его с Европой и Восточной Азией. Важнейшие перекрестки этих туннелей называются «подземные узлы». Один из таких узлов находится под «горой Шаста» в Калифорнии. Одно из его ответвлений ведет в большое пространство, которое было обнаружено вблизи Калифорнии под дном Тихого океана.

Тибет является одним важным подземным узлом. Он пронизан древними подземными туннелями, стены этих туннелей тоже идеально гладкие, «словно из стекла». Буддийские монахи считают, что именно здесь в недрах гор находится таинственная Шамбала, где и живут посвященные. Передвигаются они по этим туннелям в специальных устройствах с огромной скоростью. Недавно были обнаружены огромные неизученные пустоты в Египте под пирамидами на плато Гиза. Египетские туннели

расходятся в разные стороны: на север к Черному морю, к Тибету на восток и на запад к Атлантическому океану. Где они и соединяются с американской системой посредством специальных подземных узлов.

На Кавказе и Крыму есть еще один подземный узел древних туннелей. Под хребтом Уварова на Кавказе спелеологи обнаружили туннели, ведущие к Крыму, Поволжью и Каспию. Медведицкая горная гряда, расположенная в Поволжье, тоже имеет целую сеть туннелей. Большинство туннелей имеют круглое сечение и диаметр их от 7 до 30 метров. Встречаются большие подземные залы с высокими каменными тумбами для сиденья.

Российский исследователь П. Мирошниченко рассказывает в своей книге «Легенда об ЛСП» о том что вся Россия прошита древними туннелями. На данный момент не все туннели обнаружены в РФ. Один из древних туннелей был обнаружен в 1950-е годы, когда строился туннель в Татарском проливе. Тогда проходчики строительства рассказали, что они не столько сооружали, сколько восстанавливали какой-то древний туннель «со стеклянными стенами». Но до конца этого туннеля так и не добрались, он уходил далеко вглубь земли, возможно на тысячи км. Есть предположение, что этот туннель идёт через Сахалин - в Японию и в Америку.

Чем древнее и глубже туннель под землёй, тем он по конструкции совершеннее и точнее ориентирован. Обнаруженные туннели в Западной Европе возрастом 12 тысяч лет - самые молодые, они наиболее грубо сконструированы по сравнению из всех найденных древних туннелей. Но даже и такие туннели не могли соорудить первобытные люди. Остается только предполагать, что на Земле в древности существовала высокоразвитая цивилизация, которая исчезла по неизвестным причинам, или ушла во внутренние полости Земли. Оставив на поверхности только наших нецивилизованных предков.

Специалисты говоря о исчезновении древней высоко-развитой цивилизации, указывают на возможность развязывания ядерной войны в глубоко в истории Земли. Древнее человечество, скорее всего, знало о готовящейся ядерной бомбардировке и готовилось к ней. Возможно, именно для этого и были сделаны подземные туннели, которые соединены с внутренними полыми полостями Земли. Помогли ли они древней цивилизации, нам не известно. Возникает еще один вопрос: кто же возвел эти туннели, которым сотни тысяч лет?

Появление развитой подземной сетью туннелей проще объяснить деятельностью инопланетян, но не все так просто. Многие исследователи сейчас говорят, что эти туннели созданы жителями Земли и обладавшими высокими технологиями. Древние цивилизации могли предвидеть природные глобальные катастрофы. Они знали, что примерно раз в 60 лет происходят самые губительные катастрофы. Менее мощные катастрофы происходят через каждые 100, затем 41 и далее через 21 тысячу лет. Поэтому древние цивилизации построили подземные туннели, а затем ушли насовсем в огромные естественные полости находящиеся под Землей (или внутри Земли), где есть своя флора и фауна, свои моря. Теоретически современная наука допускает существование под землей самодостаточной биосферы, и древние люди вполне могли обустроиться в этом подземном мире.

Во время прокладки шахты в Англии рудокопы слышали из под земли звуки работающих механизмов. Когда пробили каменную толщу, то увидели колодец из гладких стен, уводивший вниз, звуки снизу усилились. Находкой заинтересовались специалисты службы безопасности и замуровали лаз. В Китае провинция Хунань найден подземный зал с множеством рисунков, на которых изображены дивные люди сидящие в аппаратах похожих на ракеты. Из подземелья периодически доносятся звуки.

Имеются сведения, что на территории Древней Руси существовали подземные галереи протяженностью в сотни километров, связывавшие крупнейшие города страны. Войдя в них, например, в Киеве, можно было выйти в Чернигове (120 км), Любече (130 км) и даже Смоленске (свыше 450 км). Обо всех этих грандиозных подземных сооружениях не говорится ни слова, ни в одном справочнике или общеизвестных древних документах. Нет ни их опубликованных карт, ни посвященных им изданий. И все потому, что во всех странах расположение подземных коммуникаций - государственная тайна, и информацию о них можно получить, в основном, лишь от специалистов или опытных диггеров, изучающих их неофициально. Вот почему, из скудной информации о подземных сооружениях всегда трудно понять, где кончается легенда и начинается быль.

Авторы нашей книги располагают отрывочными копиями старинных документов, в которых есть скудные сведения о древних подземных туннелях. Если их дополнить рассказами знакомых диггеров, получится красивая и интересная книга. Если мы сядем за ее написания, то попросим читателей придумать ей название. Писать будет трудно, по той причине, что скудные сведения о древних подземных туннелях, не всегда имели схемы. Подземные описи касались Москвы, Турции, Израиля, горе Бабьей (высота 1725 м) в горном массиве Татры-Бескиды, расположенной на границе Польши и Словакии. И только маленькая часть касается Украины и отдельных городов, которые мы не будем перечислять.

В качестве примера возьмем Бабью гору в горном массиве Татры-Бескиды, расположенной на границе Польши и Словакии. В этом месте также довольно часто происходили встречи с НЛО. Занимающийся изучением этой аномальной зоны польский уфолог Роберт Леснякевич в поисках информации о событиях, происходивших

здесь в прежние времена, связался с другим польским специалистом по такого рода проблемам, доктором Яном Пайонком, профессором университета в новозеландском городе Данидин.

Профессор Пайонк написал Леснякевичу, что в середине 1960-х годов, когда он был подростком и учеником выпускного класса лицея, он услышал от одного пожилого человека по имени Винсент такой рассказ: *«Много лет тому назад мой отец... сказал, что пришла пора узнать мне тайну, которую жители наших мест издавна передают от отца к сыну. А тайной этой является скрытый вход в старинное подземелье. И еще он сказал, чтобы я хорошо запоминал дорогу, потому что покажет он мне ее только один раз. После этого мы молча пошли к Бабьей горе. Когда мы подошли к ее подножию со словацкой стороны, отец снова остановился и указал мне на небольшую скалу, выступавшую из горного склона на высоте около 600 метров... Когда мы наверх и навалились на скалу вместе, которая казалась неприсутпной, она вдруг дрогнула и неожиданно легко сдвинулась в сторону. Открылся проем, в который свободно могла бы въехать телега вместе с запряженной в нее лошастью... Перед нами открылся тоннель с гладкими, словно стеклянными стенами, уходящий довольно круто вниз. Отец двинулся вперед, я пошёл за ним, ошеломленный произошедшим. Тоннель, похожий в сечении на слегка приплюснутый круг, был прямым, как стрела, и таким широким и высоким, что в нем мог бы свободно поместиться целый поезд. Гладкая и блестящая поверхность стен и пола казалась покрытой стеклом, но когда мы шли по полу, наши ноги не скользили, и шагов почти не было слышно. Внутри было совершенно сухо. Присмотревшись, я заметил на полу и стенах во многих местах глубокие царапины. Кто их оставил – отец не знал. Наш долгий путь по наклонному тоннелю про-*

должался до тех пор, пока не привел в просторную залу, похожую на внутренность огромной бочки. В ней сходились еще несколько тоннелей, некоторые из них были треугольного сечения, другие - округлого. Куда они шли и каково их предназначения отец не знал. По словам старого деда (отца Винсента), которого уже нет в живых, выходило, что по тем тоннелям отсюда можно попасть в разные страны и на разные континенты. Тоннель слева ведет в Германию, затем в Англию и дальше на американский континент. Правый тоннель тянется в Россию, на Кавказ, потом в Китай и Японию, а оттуда – в Америку, где соединяется с левым. Попасть в Америку можно и по другим тоннелям, проложенным под Северным и Южным полюсами Земли, где они входят во внутренние полости Земли. На пути каждого подземного тоннеля есть «узловые станции», подобные этой где туннели пересекаются. По его словам, в настоящее время эти туннели являются действующими – по ним отмечено продвижение аппаратов НЛО.

Как подтверждение сказанных слов приводим пример, вот вам факт из проведенных ядерных испытаний на большой глубине (полигон штата Невады). В 1963 году там провели подземный ядерный взрыв небольшой мощности, который дал неожиданный эффект. Через два часа после взрыва, на большом расстоянии (в Канаде 2000 км) на одной из военных баз, был зарегистрирован уровень радиации, в 20 раз превышающий норму. Как это могло произойти? Оказалось, что рядом с базой в Неваде находилась громадная пещера с туннелями, она являлась «узловой станцией» огромной системы пещер и тоннелей всего континента. В том же 1963 году начали проводить соответствующие исследования и при проходке тоннеля наткнулись на огромную дверь, за которой вниз вели мраморные ступени на большую глубину. Возможно, это был очередной вход в систему подземных тоннелей...



МЕСТО В ИНОМ МИРЕ

Литературные герои нашей серии книг «За чертой времени» и «Между двумя мирами»: пророк Самусь, волхв Малый и целитель Даниил с течением времени стали уважаемыми дедами с мудростью в глазах, большим оптимизмом и верой в то, что мир можно изменить к лучшему. Пришло их время сажать вокруг себя своих внуков и рассказывать истории о генетических корнях украинцев с давних времен. Опираясь на своих дедов-прадедов говорят: «Историю пишут не только по книгам и рукописям, но и по мифам и преданиям». Герои наших книг знают так много о разных народах мира, но более всего об украинской нации, что опираясь на их сказания, можно написать несколько десятков книг. Часто, то, что мы услышали от них, - передаем вам. Вот и сейчас уважаемые читатели, мы хотим рассказать вам о некоторых моментах загадочного наследия древних цивилизаций, живущих во внутренних пустотах Земли, потому, что XXI ст. несет человечеству существенные изменения в мировоззрении и самой истории человечества.

Однажды пророк Самусь начал рассказ, как в одно лето до нашей эры, правитель «Высшей планеты Вселенной» созвал всех жителей на «Большую Раду» (майdan, площадь). Собрались почти все и владыка начал: «Пришло время, дети мои, показать вашу преданность и любовь к молодой планете Земля. Все есть на ней: растения, животные, и многое другое, только нет людей. Нужно мне 7 помощников, которые полетят со мной на Землю, чтобы создать людей по образу и подобию нашему, наделить их душой и разумом, помогать им стать такими, как мы. С нашей стороны, это будет великая жертва, на многие тысячелетия вы должны забыть о себе и думать только о новообразованных людях, которые вскоре забудут вас, а некоторые даже возненавидят. Они будут проклинать вас,

сжигать наши научно-божественные книги на кострах, распинать и мучить новых святых. Они будут искажать ваши слова, и отрицать ваше существование во Вселенной, готовы ли вы пройти через все эти испытания? Семь помощников, хором ответили: «Да».

Правитель «Высшей планеты Вселенной» продолжил далее: - Хорошая новость в том, что малая часть людей последуют за вами, и у них вы найдете верных себе помощников. Пройдет много времени и таких людей будет больше и больше. Со временем вся планета Земля превратится в «территорию Света». И только тогда вы снова предстанете перед людьми в своих божественных реалиях, и увидят они ваши лица и склонятся перед величием вашим. Но это будет не скоро. Владыка остановился, задумался, посмотрел вдаль и спросил: «Кто из вас пойдет за мной на землю»? Семь братьев шагнули вперед и сказали: «Мы последуем за Тобой и поможем в Твоем деле».

Вот примерно так, 18 млн лет назад, Боги пришли на нашу Землю и сотворили людей по образу и подобию Своему, наделили их душой, разумом и начали жить среди них. Это было хорошее время, Богов принимали и читли с радостью и любовью. Но люди с каждым новым поколением все больше переставали уважать своих Небесных учителей. Отвергали советы, помощь и смеялись над их словами, и тогда Владыка сказал им: «Теперь вы будете жить отдельно по своим законам, а мы поднимаемся к небу». Они медленно улетели в небо. Сначала люди застыли в недоумении, а потом возрадовались: «Ну и пусть, мы и без них проживем». Но в любой массе людей всегда была, есть и будет здраво мысленная часть, именно они помнили своих Небесных учителей и пересказывали своим внукам былины и предания о Богах. Страну, в которую ушли (улетели) Боги, называли по-разному: «территорией Света» и «Беловодья»; «Братство Грааля» и «Шамбала»,

а Небесных учителей называли «иерархами Света». Прекрасные мысли, идеи и светлые начинания до сих пор хранятся в головах здраво мысленных людей. Как только ушли Боги от людей, на Земле постепенно начали происходить странности, а потом наступили страшные времена стоящие и поныне. Тоска за мудростью Небесных учителей все сильнее и сильнее охватывала людей, и они начали сочинять свои предания и былины: - Сказка ложь, да в ней намёк! Добрым молодцам урок.

Давайте вместе, коротко разберемся с информацией в тех преданиях и былинах. Обратимся к знающим народам и их сказаниям об острове Буян и стране Беловодья. Начнем с былины об острове Буяне и Алатырь-камне, а уже потом перейдем к загадочной стране Беловодья.

1). В славянской мифологии «остров Буян» описан как магический остров, который то появляется, то исчезает в океане. На нем живут три брата: «Западный, Восточный и Северный ветер». Согласно некоторым мифам, остров является основой всех перемен в погоде на планете. Есть сказка об «острове Буяне», там растет дуб, в его дупле спрятано яйцо, в нем находится игла, на кончике которой размещена смерть «Кощей Бессмертного» (Чахлика Невмирущего). Некоторые люди считают, что остров существует на самом деле под немецким названием «Рюген», а староверы называют его Беловодьем. И первое, и второе название по всем признакам напоминает теософскую Шамбалу – страну «справедливости и искреннего благочестия».



Рюген - остров в Балтийском море, к востоку от Хиддензе. Крупнейший остров в пределах Германии, площадь 926 кв. км. В 9-11 веке легендарное государство славян, родина Рюрика. К примеру: Любек, Росток, Дрезден, Берлин и другие современные крупные города, в старое

время были славянскими поселениями. Воюя между собой, а также с саксонцами, к XII веку славяне теряли свои земли. К началу XVI века население говорившие на славянском языке, исчезли. В 1807 году Рюген был завоёван Наполеоном, позднее перешел к Германии.

2). Горючий «камень Алатырь» часто упоминается в украинских народных сказках и былинах, мы имеем три примера:

▶ На море-Океане, на острове Буяне стоит гора Арарат, а на той горе лежит волшебный Алатырь-камень, исполнитель желаний;

▶ На море-Океане лежит белый Алатырь-камень, а на камне сидит «сила небесная». Пойду я поближе, поклонюсь ниже и попрошу послать помощь и силу на наш скот, дать урожая в чистом поле, зверя в зеленых лугах и темных лесах;

▶ Молодая девушка на острове Буяне хорошилось, на все четыре стороны поклонилась, на горячий камень Алатырь становилась, крепким словом заговорила – стала здоровой и красивой.



Что же известно об Алатыре-камне? Он располагается в центре моря-океана на острове Буяне, из-под него текут целебные реки. И был он обнаружен в начале времен зарождения человечества, при этом имеет разные размеры: одновременно он мал и велик как гора; «горючий и очень студен». По одной из версий Алатырь-Камень упал с неба. На нем проявились законы Богов, он связывает миры людей и Богов. Но есть сузубо научная версия о том, что Алатырь-камень это просто янтарь. А если разобраться подробнее, то это не так, потому что янтарь имеет множество оттенков, например, медово-желтый самоцвет обладает 250-ма оттенками. Как

известно, янтарь – это древняя смола, возраст которой насчитывают 30-50 млн лет. Его месторождения можно встретить по всему миру: балтийское, доминиканское, полесское (украинское) и другие. Янтарь (или бурштын) бывает совершенно бесцветным, коричневым, красным, желтым, а также зеленым и даже черным. Значит Алатырь-камень не может быть янтарем, вероятно это метеорит.

Другие энергетические камни Алатырь «разбросаны по всему белому миру», и как правило стоят на разломах тектонических плит, в тех точках из под земли, выходит некая мощная сила. Камни словно закрывают скважину, из которой фонтаном бьет «внутренняя сила» из земных недр. Человек, попав в этот фонтан, словно принимает энергетический душ и усиливает свой организм. Получает сияние души, очищается от «сорного и бессмысленного». Еще Алатырь-камень - священный алтарь мира и центр Вселенной, так называемый «Пуп Земли». Загадочный Алатырь имеет отношение и к священному Граалю.

Древним днем чествования Алатырь-камня было 14 сентября (27 сентября по новому стилю) – это «Юрьев день» христианского Воздвижения честного животворящего Креста Господнего, когда птицы летят, а змеи ползут в Вирий (Ирий). По народному поверью, в этот день змеи собираются в кучи, в ямы и пещеры и там лижут «бело-горючий камень Алатырь», и впадают в спячку.

Люди верили и уважали такие камни. Согласно преданию: - «И поставил Всевышний камень этот на Землю, и таится под ним сила великая и нет той силы ни конца, ни края». Камень может выполнить одно желание и это очень привлекательно для народа. Если Вам придется посетить такое место, не стоит тащить кусок камня домой, это глупо. Лучше оставить монетку и ленту, так в старину делали наши предки, и загадать желания.



Беловодье - легендарная страна свободы в народных преданиях. Ассоциируется с Ирием - раем древних славян. Именно к нему восходит образ текущей с неба «молочной реки с кисельными берегами» в сказках (подобное есть в греческом Эридане). Образ Беловодья частично переплетается с образом невидимого града Китежа.

3). Наконец мы перешли к легенде о Беловодье – тайном христианском царстве в сердце Евразии, расположенное в «Китайском царстве» на 70 островах и охватывающее пространство между горами на 600 верст до которого 44 дня пути по суше и «океане-море». В летописи «Житии св. Макария Египетского» (второе имя от V-VI вв. Авраама Римского), рассказывается о трех путешествовавших по миру монахах «чтобы увидеть место, где небо сходится с землей». На Востоке они достигли «*церкви великой, в которой посреди алтаря бежал источник белой воды*», из-за чего эта страна называлась «Беловодье». Далее переправившись через большую реку, они встретили пришедшего из Египта старца Макария. Этот исторический Макарий Египетский (301-390) был учеником основателя схимничества святого Антония. Именно он основал в 360 году монастырь в урочище Вади-Натрун с водой, богатой минеральными добавками. Это урочище находится между Каиром и Александрией как «центр коптских монахов». Согласно преданию именно здесь похоронено тело обезглавленного Иоанна Крестителя.

Находясь в 1877 году на берегах «блуждающего озера Лобнор», к северу от реки Тарима в Западном Китае (Синьцзяне), знаменитый путешественник Николай Пржевальский записал рассказ местных жителей, как в конце 1850-х годов к ним пришла партия алмейских староверов. Которые разыскивали «Беловодскую землю обетованную» и основали неподалеко поселение. Но их мыслям,

выражение «земля обетованная» является центральной темой Пятикнижия, и связана с широким представлением о завещании, которое бог Яхве заключил с патриархами и народом иудеев.

Много десятилетий тому назад, идею пути в «страну Беловодья» проповедовали узники Соловецкого монастыря, преследуемые во время реформы московского патриарха Никона. Наслышавшись рассказов о Беловодье, группа людей под руководством преподобных Савватия († 27.09.1434) и Зосимы († 17.04.1478), решили посетить ее. Они собрали желающих, затем разделили их на 2-е половины, первая часть людей поплыла кораблем по Ледовитому океану, а вторая часть отправилась пешком в поисках «таинственного Беловодья». Этот путь был очень тяжел, поэтому некоторые останавливались на полпути и обустраивались там жить навсегда. Возможно, о них рассказывали Н.Пржевальскому, местные жители в 1877 г.

Впоследствии, рассказ о «беловодской иерархии староверов», люди понесли дальше: «В тех лесах живет народ старообрядческого епископа Александра Вятского из Беловодья» (1603-1678). Он родился в монастырской слободе Николо-Коряжемского монастыря. Здесь стал послушником, в 1631 году принял постриг, служил казначеем; с 1642 по 1651 года был игуменом. А 1651 г. был назначен архимандритом Спасо-Каменного монастыря.

О «Беловодье» также сообщал топорский инок Марк, который описывал «асерских христиан», которыми руководят епископы и патриарх «антиохийского рукоположения», а В.Короленко предполагал, что инок Марк – это сам путешественник Марко Поло. Среди староверов существует странное поверье: тот, кто пойдет по обратному ордынскому пути войска «Золотой Орды» в Монголию, найдет страну «Беловодие», где на отшибе, вдали от грешного мира живут «святые люди». И никто и никого там не обижают. И нет там власти ничьей, кроме Божьей.

Отдельная группа исследователей Беловодья считала, что эта страна находилась в Бухтарминском крае на Алтае. Один из наших авторов книги Валентин Карпов в 1971 и 1972 годах дважды побывал в тех краях и общался со старожилами на предмет нашей темы. Наиболее тесно образ Беловодья связан с долинами Уймоны и Бухтармы на Алтае. «Сказание о Беловодье» было опубликовано в русскоязычной газете «Новая Заря», выходившей в Сан-Франциске (Калифорния, США). В «Пасхальном номере» 5109 от 24 апреля 1949 г, было предисловие писателя Георгия Гребенщикова (1884 -1964), основателя американского рерихианского издательства «Алатас» (Коннектикут, США). По той причине, что образ Беловодья нашел отражение не только в культуре старообрядцев, но и в творчестве Н.К. Рериха.

Из глубокой древности, времён ещё до монгольского нашествия, до нас дошли сказания о путешествии в таинственное Беловодье русской дружины из Киев-града во главе с монахом Сергием, снаряжённой самим князем Владимиром «Красное Солнышко». И ведь якобы нашли русычи ту заветную страну. И захотела вся дружина остаться там. Лишь только один монах Сергей вернулся через много лет в Киев глубоким старцем и написал «Сокровенное Сказание о Беловодье» (ниже мы вернемся к этой теме). С тех времён и живёт легенда о Беловодье – стране чудесной, скрытой от людей злых и бездушных. Одно известно: путь лежит навстречу Солнцу. Но не каждому она откроется...

Современные исследователи считают, что «страна Беловодье» – это очередная загадка центрально-азиатской истории, имеющая «не определенное географическое название, а поэтический образ свободной земли как образное воплощение мечты о ней». Поэтому не случайно эту «счастливую крестьянскую страну» разные люди искали на огромном пространстве, от Алтая – до Японии,

от Тихоокеанских островов – до Монголии, от Афганистана – до Индии. Писатели тоже внесли свои мысли породившие дополнительные легенды. В качестве примера существует легенда о «блаженной стране», где царствует будущий спаситель мира «Япон-каан», она принесена участниками экспедиции Ивана Москвитина из устья Амура 1636-1642 г. О благочестивой «земле бородатых людей» рассказывает Кирша Данилова в своем сборнике: «В Доурской стороне сибирской Украины живут люди из Беловодья» Возможно, она имела в виду «Украинскую Дальневосточную Республику» (или государство «Зеленый Клин»), это историческое украинское название территории Приамурья XVII в. В 1882 году, за свои деньги генерал П. Унтербергер перевез морем из Одессы украинских крестьян-поселенцев в Сибирь, в Уссурийско-Ханковскую низменность.

Еще есть «страна Даурия как благочестивая земля» описана в «Житии протопопа Авакума и Епифании», эта легенда о «Беловодье» указывает путь на озеро Лобнор и хребет Алтын Таг, ответвление Кунылуна. А именно там находится обитель «бессмертных людей». Нам не следует забывать о среде теософов, именно там локализуется Беловодья в виде буддийской легендарной Шамбалы, как «подземного мира» и возможно она имеет вход во внутренние полости Земли. По их убеждению, там находится «магическое зеркало», в котором «Властелин» видит все, что происходит в мире, и направляет его ход с помощью определенного «Психического центра».

Существует предание о «Беловодье» и в среде официального православного украинского духовенства, где оно считается заветной страной праведников. Мы выше уже упоминали о путешествии монаха (или иеромонаха) Сергия Афонского в загадочную «страну Беловодье» со своими товарищами. Однако к началу XVIII века жизнь и путешествие монаха Сергия были забыты.



Есть основания полагать, что будущий инок греческого Афона - Сергей сначала подвизался в Чернигове, в Ильинском пещерном монастыре. Апокрифическое житие Сергея (его наиболее ранние списки датируются XII в.) повествует, как при испытании вер князем Владимиром в 987 году тридцатилетний монах был отправлен с миссией на Восток, в счастливую «страну Беловодье», где бьет «Белый родник», где не бывает бедствий. Со временем все спутники Сергея либо погибли, либо заболели и не смогли продолжить путь. Сергей же на третий год дошел до той местности, пожил там определенное время и вернулся в Киев в 1043 г. Не застав в живых равноапостольного князя Владимира, он отправился на Афон. Здесь пересеклись жизненные пути «беловодского старца» Сергея и преподобного Антония Печерского. Позднее Антоний основал пещерный монастырь в Киеве (не ранее 1052 г), а 40-летнее затворничество Антония под землей, упомянутое летописью, следует отнести к его жизни в подземной обители греческого Афона.

Мы предлагаем ознакомиться с сагой о «стране Беловодье», вышедшей из монастыря Афон в Греции, так как подозреваем, что она имеет прямое отношение к теме нашей книги. Монастырь известен своей древней библиотекой и имеет большое количество рукописей, склонных к мистицизму монахов. Афонская сага переплетается с «Сокровенным Сказанием о Беловодье» от иеромонаха Сергея Афонского. Именно в монастыре Афон, молодой славянский монах Сергей провел несколько лет, мы думаем, что это были первые годы после введения христианства в Киевской Руси.

Где-то около 985 года монах Сергей, вернувшись в Киев в роли отца Сергея, и было ему тогда около 30 лет.

Именно он рассказал князю Владимиру о загадочной «стране Беловодья» на Востоке как «Царстве Белых Вод» где царят добродетель и справедливость. Это было время, когда князь Владимир снаряжал послов в Византию и Рим, стремясь приобщить Киевскую Русь к христианской цивилизации. Владимира настолько увлек рассказ о легендарной «стране «Беловодье», что в 987 году он снарядил большую экспедицию во главе с о. Сергием на поиски этой загадочной страны. Владимир исходил из того, что миссия может завершиться примерно через 3-5 лет. Однако прошли десятилетия, а никаких известий от посольства во главе с Сергием не было, и князь Владимир смирился с их гибелью.

А в 1043 г. в Киеве появился старый, седой мужчина около 90 лет и заявил, что он и есть бывший монах Сергей, которого князь Владимир в 987 г. (56 лет назад), послал искать «Страну Чудес – Беловодье». Ему предоставили место для отдыха в мужском монастыре Отдохнувши, Сергей - пораженным монахам на постое он поведал удивительную историю, которую они записали и сохранили в старинной русской летописи. С перерывами на отдых, отец Сергей рассказал, что в конце второго года их изнурительной поездки на Восток в 989 году, они потеряли много людей и животных в странной пустыне, возможно это была Монголия, или Казахстан. Но они упорно шли вперед, на их пути встречалось множество скелетов людей, лошадей, верблюдов и мулов. Все эти скелеты так испугали его людей, что некоторые наотрез отказались идти дальше. После отдыха и проведенного совещания, двое путников согласились сопровождать отца Сергия, а остальные повернули назад. Но и этих двух спутников пришлось оставить в одном поселке в конце третьего года (990) в результате ухудшения их здоровья.

Сам отец Сергей крайне истощился, решил продолжить путь или умереть. Идя вперед, он слушал местных

жителей, которые крайне редко встречались на пути, все они говорили, что загадочная «страна Беловодье» действительно существует. Один из местных жителей, (вероятно монгол), согласился быть его проводником, он уверял Сергия, что знает дорогу в священное царство Беловодье, но его соотечественники называли «Заповедной Землей», или «Землей белых вод и высоких гор». А его прадеды звали ее «Землей озаренных душ», «Землей живого огня», «Землей живых Богов» и «Землей чудес».

Еще через несколько месяцев, возможно в 992 или 993 году отец Сергий достиг границ «страны Беловодья», по словам проводника - «Белого озера», покрытого слоем соли. Именно за озером в течение 1 дня хода начиналась «страна Беловодье». Его монгол-проводник отказался идти дальше «Белого озера», потому что боялся невидимых стражей снежных гор «страны Беловодья» и повернул обратно. Отец Сергий остался один, он помолился всем святым и пошел вперед. Через 1 день дороги, перед ним вдруг предстали двое незнакомцев, добротны вооружены для того времени, они разговаривали на незнакомом языке, но Сергий их понимал.

Где словами, а где жестами Сергий рассказал им цель своего визита. Стражники отвели его в деревню, где после отдыха, Сергия начали расспрашивать люди старшего возраста - старейшины, а затем поручили молодым воинам отвести Сергия в другой поселок, где его приняли как брата. Проходили месяцы и годы, возможно 3 или 5 лет, отец Сергий набрался сил и овладел новыми знаниями и местным языком. Древний язык не был похож на язык русичей, он включал множество разных диалектов и представлял собой результат их конвергенции, однако Сергий понимал многие слова и быстро его выучил. Он был безгранично счастлив, что наконец-то нашел терпеливых, сострадательных и всевидящих мудрецов, они знали все, что делалось во внешнем мире.

Монаху Сергию дали понять, что местность, где он сейчас живет, только передовая часть страны, основная часть находится далеко во внутренних полостях Земли и туда ему пока запрещено идти по независящим от него причин. Сергию рассказали, как многие люди из разных стран на поверхности планеты, тщетно пытаются добраться сюда, но здесь существует закон, согласно которому только 7 человек за 100 лет могут посетить место, где он живет. А дальнейшую судьбу решают Верховные жрецы. Всем 7 пришлым людям предоставляют возможность получить супер знания, остальных подлечат и отправляют обратно. Из оставленных пришлых 7-ми человек, 6 должны вернуться в поверхностный мир планеты, остаться может только 1 достойный человек, который в дальнейшем получит «бессмертие», потому что время для него остановится. Посвящённые Верховные жрецы Беловодья проведут обряд над кандидатом, они умеют это делать. Недаром они изучали умственные и физические силы человека на протяжении последних 20 тыс. лет. И монах Сергей смирился со своей участью. Последние годы он с жадностью вбирал все знания, понимая, что скоро наступит его время возвращения домой.

Старейшины передового поселка «страны Беловодья» предоставили ему возможность еще несколько лет пожить у них для освоения необходимых навыков и знаний. Настал день прощания, монаху Сергию дали все необходимое для путешествия и провели за пределы «Белого озера», границы «страны Беловодья». Дорога к своей родине Киевской Руси была очень тяжелой и заняла многие годы. Мы упускаем разные приключения монаха Сергия на обратной дороге до Киев-града. Сергию даже повстречалось неизвестное одноглазое существо циклоп, ростом более 2,5 м, а весом более 300 кг. Всего в своем путешествии в «страну Беловодье» и обратно монах Сергей провел 56 лет.



В 1960 г. тибетские эмигранты в Индии перевели и издали книгу из древней тибетской религии Бон и там есть карта, где обозначены многие древние страны: Персия, Иудея, Бактрия, Вавилон, Египет, «страна Беловодье» и Шамбала с пометками. Люди верят в «райское царство» (Беловодье); Грааль (Европа); Кааба (исламский мир); Шамбала (Тибет); Кубха (индуизм); «Западное царство» (даосизм) и другое. Где живут посвященные мудрецы и волхвы, отважные рыцари и монахи, а также Любовь, Вера и Надежда.

Киевские монахи, делавшие записи, сообщили монаху Сергию, что 28 лет спустя после его убийства из Киев-града, а именно 15 июля 1015 после неожиданной болезни умер князь Владимир Святославович. Его позднее прозвали Великим князем Киевским, «крестителем Руси». По летописи монаха Якова, князь Владимир начал княжить в Киеве 11 июня 978 после коварного убийства своего брата Ярополка, беременную жену которого он взял в наложницы. В 988 году князь Владимир вместе с войском прошел обряд крещения и получил имя Василий в честь византийского императора (по практике политических крещений тех времен). В Киев-граде была создана митрополия Константинопольского патриархата. Впоследствии князь Владимир формально женился 6 раз и имел 10 дочерей и 13 сыновей. Но это уже другая история.

Перед окончанием этого раздела, коротко приведем некоторые выдержки и описания из книги писателя Фердинанда Антония Осендовского (псевдоним Антон) с привязкой к нашей теме. Он пишет: - Один святой человек вместе со всем своим племенем 60 тысяч лет тому назад укрылся в огромных подземных пещерах и уже никогда больше не появлялся на поверхности земли. Многие благочестивые люди посещали тех людей в подземелье. По-

бывал там и человек из царского рода индийского племени «шакьев» - Сиддхартха Гаутама, прозванный Шакьямуни, что значит «отшельник из шакьев», впоследствии ставший известным под именем Будда, то есть Просветленный. Был в подземном царстве и праведник, пророк и богочеловек, известный у разных народов как Иешуа, Иса или Иисус.

В каком месте находится подземное царство, и где расположен вход в него я вам не могу сказать. Одни утверждают, что в Индии, другие - что в Афганистане, третьи - что где-то далеко на Севере. Обитатели этого царства живут по законам, при которых невозможно совершить грех или преступление. Все они защищены от зла «Божественной мыслью». Там процветают науки, им не грозит упадок, как это случается на Земле. Поэтому подземные жители достигли высокого уровня знаний. Их число постоянно растет, теперь их уже десятки миллионов, они образуют огромное государство. Возглавляет его Властелин Мира, его власть распространяется на миры внутри и снаружи планеты. Ему подвластны также силы Вселенной, он может читать в душах людей и знает их судьбы.

В существовании жизни под землей нет ничего удивительного. Обитатели подземного царства сами выбирают своих правителей, а те признают над собой власть Властелина Мира. В Западном океане была огромная суша, которая исчезла в морской пучине вместе с городами и их жителями. Но исчезла она не сразу, а постепенно, поэтому людям удалось спастись, они тоже ушли под землю. Подземный мир освещен особым светом, при котором просо и овощи дают обильные урожаи, а жизнь длится долго, и люди не знают болезней.

Обитатели подземного царства, люди ученые, обладающие обширными магическими познаниями. Особенно высоки они у приближенных Властелина Мира, святых горо (или гуру), являющихся духовными наставниками и

учителями. Им тоже подвластны силы земли, воды, неба и преисподней. В их руках находится жизнь и смерть целых народов. Они обладают таким могуществом, что способны осушить море, степи превратить в океан, а на месте гор устроить песчаные пустыни. На невидимых для обычного человеческого глаза машинах горо (гуру) с огромными скоростями перемещаются под землей по длинным тоннелям, соединёнными гигантскими пещерами, которые освещает загадочный свет, обладающий чудодейственной силой. Они способны летать быстрее любого самолёта на поверхности планеты, моментально взлетать на вершины самых высоких гор и спускаться в самые глубокие пропасти.

Святые горо (гуру) постоянно изучают видимый и невидимый мир и его силы. Самые ученые из них, собираясь на магические церемонии, посылают своих гонцов в такие сферы мироздания, которых никогда не достигал ни взор, ни разум человека с поверхности Земли. Такие посланцы достигают далеких звезд, наблюдают жизнь иных миров и происходящие там события, познают облик и судьбы их обитателей, слушают их речь и читают их книги. Затем возвращаются и передают знания другим.

Гонцов иного предназначения отправляют в пламя, бьющее из земных недр преисподней, они встречаются там огненных существ, стремительных и злых. Эти существа пребывают в постоянной борьбе, расплавляют и куят металлы в недоступных глубинах земли, нагревают воду для горячих источников, которую затем изливают на землю через пустоты и щели в горных породах. Другие гонцы мчатся среди непостижимо быстрых, мельчайших, словно пылинки, прозрачных обитателей воздуха и постигают тайны их существования и смысл жизни. Третьи посланцы плавают в морях и познают мир мудрых обитателей водной стихии, разносящих по всей Земле тепло и создающих ветры и штормы.


Вы не удивляйтесь, что Властелин Мира, может жить внутри нашего мира на поверхности планеты. Он как правитель вечно существует одновременно в двух планах - физическом и духовном, то есть астральном. По мнению Ф. Оссендовского, Властелин Мира в свое время появлялся несколько раз в Индии и Сиаме, благословляя народ золотым яблоком, увенчанным ягненком. Несколько позже он появился в Дели, из Египта он перебирался в Ирландию, потом в Китай и Дельфы. А где он теперь? В 2022 году он присматривался к Украине и Российской Федерации, его тревожит всемирное зло – война. Где он сейчас мы не знаем. Для этого необходимо ознакомиться с книгой «Животные, люди и Боги» доктора Фердинанда Оссендовского; книгой «Миссия в Индию» Сент - Ива д'Альвейдра; «Король Мира» Рене Генона; «Неизвестное королевство» Фриды Вион») и других подобных авторов, возможно тогда наступит просветление. И вы сможете угадывать намерения Властелина Мира.

При необходимости правящий Властелин Мира связывается с душами тех, кто влияет на судьбы и жизнь всего человечества на поверхности Земли. К их числу относятся: главы государств, высшие духовные лица, различные лидеры, ученые и т.д. Властелин Мира познает их мысли и, если они совпадают с волей Верховного бога, он помогает им своим могуществом и познаниями, а, если - нет, деяния этих людей обрекаются на неудачи: «Посеяв ветер, они пожинают бурю».

Нет ни одного народа, который не имел бы своего представления о мирозданиях и о Богах, об их борьбе за власть и о галактических войнах в пространстве и времени, о древнем «ядерном оружии» и летательных аппаратах. Мы знаем, как империи разрушались не только от нашествия варваров или междоусобных войн за власть, но и от «самоуничтожения». Возможно в XXI веке настанет пора «Великого выбора»: - Жить или пропасть.

Четвертая глава

Нереальная МИСТИКА



СУЩЕСТВУЕТ ЛИ ПОДВОДНАЯ ЦИВИЛИЗАЦИЯ?



Мы уделяем много внимания внутреннему миру полрой Земли (подземной цивилизации), сами при этом постоянно контактируем с водой и не задумываемся о ее внутреннем мире. Площадь океана на Земле составляет примерно 70% общей площади Земли. Зададим простой вопрос ученику первого класса: - Существует ли подводная цивилизация человекообразных существ на нашей планете? К сожалению, в настоящее время мы не имеем ответа. Этот факт позволяет включить фантазию и предположить, на планете Земля существует подводная цивилизация, о которой нам ничего неизвестно.

Название данного раздела столь каверзны и беспредельны, сколь каверзны и беспредельны водные пространства Мирового океана. Чтобы дать более или менее полный ответ на вышестоящий вопрос, нам понадобится прочесть не одну, а десятки или даже сотни «толстых» книг. Но такой сверхзадачи мы, естественно, перед собой не ставим. Нужно сказать, что вообще нет ни одной теории, которая бы стройно объясняла представление о общем мироздании и конкретно о подводных и подземных цивилизациях, и они не оспаривалась бы приверженцами противоположной гипотезы.

Наша цель гораздо скромнее: рассказать лишь о некоторых интересных фактах и эпизодах из огромной летописи подводного мира, повествующей о попытках людей ознакомиться с тайнами океанского дна, пролить свет на те, или иные его загадки и найти хотя бы малую толику ответов на вопросы, поставленные перед нами: «Существует ли подводная цивилизация»? Упоминания о мистических обитателях глубин Мирового океана часто встречаются в мифах, легендах и прочих историях...



Упоминания о мистических обитателях глубин Мирового океана довольно часто встречаются в мифах, легендах и прочих историях, зачастую наполненных фантастическими событиями. Теперь же о данном факте заговорила наука. Человечество всегда стремилось найти братьев по разуму.

Все истории об НЛО, пришельцах, подземных и подводных цивилизациях вызывают полярные мнения, но не оставляют никого равнодушным. Фантазия различных авторов рисует самые невероятные далекие миры, а разумные цивилизации могут быть рядом. Надо лишь найти вход во внутренние полости Земли, или заглянуть под воду океанов, где укрылась подводная цивилизация.

Глубины Мирового океана таят в себе много загадок – как природного, та и искусственного происхождения, и обещают вам невероятные происшествия, связанные с подводным миром. Может неслучайно человек более чем на 70% состоит из воды, и вода покрывает две третьих поверхности суши. Жаль, что для жизни человека вода не пригодна, ее можно изучать и любоваться лишь с помощью технических средств.

Сейчас уместно напомнить историю с экспедицией к Антарктиде американского контр-адмирала Берта и его встречу с неизвестным противником, появившимся из-под воды, возможно это были представители подводной цивилизации. Морской и воздушный бой, который за этим последовал, показал полную неготовность американцев сразиться с боевыми машинами этой цивилизации. К сожалению этот факт не единичен.

В 1966 году институт ВМС США исследовал систему подводной связи возле континентального шельфа, который простирается к наибольшей впадине в Атлантике. От подводной антенны получили сигнал, который улавлива-


лся локатором на дне. Специалисты перепроверили подводную антенну, сигнал с глубины поступал снова и снова, а это около 8000 метров глубины, кто или что там может находиться, нам неизвестно. Взяли и обработали подводный сигнал на компьютере, он оказался закодированным посланием на неизвестном языке. Прошло 30 лет, и в 1996 году опять обработали эти сигналы на новой компьютерной технике и только потом в этом месте Атлантики начались активные исследования с поиском подводной цивилизации.

Мировой океан, давший мощный толчок зарождению всего живого на суше нашей планеты, по всей видимости, не остановился в своем подводном развитии и стал тем местом, где возможно в более позднее время появились более совершенные формы земной жизни. Или «старые» наземные цивилизации, по разным причинам, ушли жить глубоко под воду. Множество разнообразных доказательств этого, собранных за последние 100–150 лет, несомненно, подтверждают наши предположение.

Действительно, с океанами и морями связано огромное количество удивительных явлений и событий, которым современная наука не может дать никаких разумных объяснений. Интересные истории, связанные с обитателями морских глубин, пришли к нам из глубокой древности. Так, в шумерских легендах рассказывается о «расе чудовищ, полурыб - полулюдей», которая располагалась в водах Персидского залива и которая под руководством некоего Оана (или Океана) установила с людьми тесные контакты и начала проводить с ними «миссионерскую деятельность».

Вот что говорится об этом в шумерской легенде: «... В первый год до нашей эры, в части Персидского залива, ближе к Вавилону, появилось *водное существо*, наделенное разумом. И оно называлось Оаном (может Океаном). Все тело животного было, как у рыбы, а ниже рыбьей

головой у него была другая человеческая голова, а внизу, вместе с рыбьим хвостом были ноги, как у человека. Голосовая речь у него были человеческая. Существо это днем общалось с людьми, но не принимало у них пищи, и обучало их письменности, наукам и всяким искусствам. Научило их строить дома и храмы, писать законы и объяснило им начала геометрии. Оно научило их различать семена земные, садить их, и показало как собирать урожай. Когда солнце заходило, существо снова погружалось в море, наверное оно было *земноводным*».



Предание об Оане, (Оаннесе, Океане или У-Ан) известно из рассказов вавилонского историка Беросса, жреца бога Бела в Вавилоне; современника селевкидского царя Антиоха-I Сотера

(281-261 г. до н. э). Сведения о Бероссе и его сочинениях сохранилось до нашего времени в отдельных отрывках, воспроизведённых рядом античных и средневековых авторов на различных языках. Из христианских писателей важные сведения о Бероссе оставили: Татиан (112-185), Клемент Александрийский (150-215), Георгий Синкелл (VIII-IX век), Матвей Стрыйковский (1547-1593) г.

Старинные индийские тексты также говорят на эту тему. Например, в индийском эпосе «Махабхарата» рассказывается о некоем подводном народе, численность которого составляла более 300 миллионов человек и который жил в построенных в морской пучине крепостях. О подводных жителях сообщают и средневековые хроники. В них рассказываются истории о поимках морских людей, которые то убегали в морские пучины, то оставались и жили среди людей. Вследствие межвидовых браков, рождались дети с очень «странными» способностями.

Сегодняшние сообщения СМИ тоже публикуют мно-

го материалов об исследованиях, которые допускают существование в толщах океанских вод подземной цивилизации... Например, что представляют собой гигантские «светящиеся колеса», зачастую наблюдаемые в тропических морях? Судя по рассказам очевидцев, это поистине фантастическое зрелище, наводящее ужас или восторженный трепет. Возможно это живые организмы, иначе как объяснить тот факт, что эти подводные образования преследуют корабли четко по курсу их движения, произвольно меняя свои траектории. Как мало мы еще знаем о загадках и тайнах нашего подводного мира!

В 1972 году норвежские патрульные катера зафиксировали возле своих берегов неопознанную субмарину, которая двигалась со скоростью около 150 узлов (это где-то 260 км/час). Если учесть, что современные подлодки движутся со скоростью в 35-45 узлов, то этот объект вызвал определенный интерес у патруля. Не получив ответа на радиозапрос, патруль сбросил глубинные бомбы, после чего неизвестный объект ушел на глубину в три километра и исчез с радаров.

«Глубоководным призраком» был назван еще один след подводной цивилизации – объект, на маневрах ВМС США возле Пуэрто-Рико. Он двигался со скоростью 100 узлов, а после преследования ушел на глубину 6 километров. Длина объекта составляла около 35 метров, движение происходило практически без инерции. Есть один факт столкновение с неизвестным подводным объектом, который произошёл при маневрах в Тихом океане, где глубина в некоторых местах составляла более 7 км. Одна из американских подводных лодок зафиксировала неизвестный объект и пошла на сближение с ним. Произошел взрыв, пострадал НПО и субмарина США. Спасатели США получили приказ поднять части неизвестного объекта, свою субмарину тоже поднять на поверхность и отбуксировать в порт. Когда стали поднимать части обши-

вки НПО, возле спасателей, словно из неоткуда, появилось 15 неизвестных НПО, они под водой «закрыли» своего пострадавшего товарища, собрали его уламки и исчезли в неизвестном направлении. С ними исчезли и все остатки потерпевшей субмарины США.

Части обшивки подводного НПО, которые успели поднять до прибытия других НПО, были направлены в лабораторию для исследования. После анализа, лаборатория не смогла идентифицировать НПО, состав сплава обшивки специалистам США был неизвестен. Ученые задумались и стали строить свои догадки, а тем временем, в 1997 г. батискаф австралийских ВМС «Кальмар», изучая шестикилометровую «впадину Беллинсгаузена», снял на видео движущийся предмет с четкими контурами, излучающий яркий свет. Но все попытки обнаружить его повторно - успехом не увенчались. Перед учеными поставили вопрос: «Подводная цивилизация – миф или реальность»? Они однозначно ответить не смогли. Может, это и к лучшему.



Как известно, жизнь зародилась в воде. Поэтому, если в глубинах мирового океана обитают какие-то формы разума, то они должны быть старше человеческого не менее чем на 1,5 миллиона лет. И это не просто голословные соображения. Исследователи считают, что под водой существует целая цивилизация *«рыбо-людей»*. И иногда мы с ними сталкиваемся! Каким бы фантастическим ни казалось это предположение, факты – вещь упрямая. Пример дельфины, наличие высоких умственных способностей у них было подтверждено еще в 1960-х годах прошлого века. Их мозг по размеру сравним с человеческим, но количество извилин - в два раза больше. Это говорит в пользу более развитого разума и способностей. Теперь доказано, что у дельфинов есть еще и

коллективная память. Им присущи также отождествление себя с отражением в зеркале, отвлеченное мышление и передача полученных навыков от поколения к поколению.

Ученые уже давно выяснили, что свист, посредством которого дельфины общаются между собой, содержит звуки, которые следует считать именами животных, однако новое исследование показало, что информация понимается дельфином как слово, а не просто знакомый сигнал от родственника. Более того, два дельфина могут говорить о третьем, называя его по имени! Откуда же у дельфинов такие удивительные способности? Не исключено, что эти животные были когда-то... людьми! И что представители странной расы *«рыбо-людей»* до сих пор живут на дне океана!

Большинство антропологов считают, что в четвертичном периоде, когда началось похолодание, предки нынешних людей вели полуводный образ жизни у побережья Индийского океана. Длительное плавание постепенно привело к исчезновению волосяного покрова и образованию подкожного жира для предотвращения переохлаждения. А ныряние за раковинами и другими морскими обитателями в прибрежной части моря способствовало развитию людей новых дыхательных органов - жабр...

Геродот и Платон считали людей поначалу «амфибиоподобными» и не исключали возможности основания ими подводного государства. Древнеиндийские тексты повествуют о подводном народе. К примеру, один «морской человек» из океана в XVIII веке, больше года проживал в Оксфордском замке... Об этом написано в старинных документах. Проходят встречи с «морскими людьми» и в наше время. В 1961 году плавающее существо с человеческой головой было замечено в бухте Салданья. В 1979 году невероятную чудовище с длинным хвостом и телом, покрытым черными волосами, обнаружили на берегу реки Вижес. В некоторых прикаспийских городах

люди своими глазами наблюдали за человеком-амфибией, управляющим огромными косяками рыб.

Описание морского человекообразного существа во всех случаях идентично: чуть ниже среднего роста (165-168 сантиметров), плотного телосложения, с выпуклым, гребневидным животом, ластоногими ступнями, на руках – четыре пальца, соединенные перепонками. Кожа лунного цвета, жесткие черно-зеленые волосы, руки и ноги немного короче и толще, чем у обычного человека, ногти растут не только на пальцах, но и на кончике горбовидного носа, образуя что-то похожее на дельфиний клюв. Ушей не видно, глаза большие, округлые, рот тоже большой, с выступающей верхней челюстью, плавно переходящей в шею, без подбородка в нижнюю губу, придающий сходство с акульей пасти.

В Иране человека-амфибию называют Рунан-шах, считают его повелителем вод и рек. Рыбаки, видевшие «морского владыку» выходящего из бездны, уверяют, что другие жители моря словно чувствуют его приближение. За 2-3 минуты до появления человека-амфибии, рыбы начинают проявлять активность, становясь чуть ли не на кончики хвостов, что для них совсем неестественно, издавая при этом едва слышные булькающие звуки. И Рунан-шах отвечает им громким бульканьем... Как бы то ни было, если подводная раса и существует, она остается для человечества чужой и по большей части враждебной. Возможно, когда-то мы больше узнаем о своих «братьях по разуму» и даже сможем вступать с ними в контакт.

Многие факты доказывают, что человек способен жить в воде: на протяжении веков повторяются случаи, когда оказавшихся в открытом море младенцев берут в свою стаю дельфины. Первым же человеком-амфибией в буквальном смысле этого слова стал гражданин США Фрэнсис Фалейчик, которому во времена «холодной войны» вживили искусственные жабры. Подробности экспе-

римента, проведенного в Медицинском центре Дьюкского университета, до сих пор известны лишь узкому кругу военных специалистов. Есть свидетельства, что добровольцу вставили в трахею эластичную трубку и через нее налили в легкие специальный раствор. Потом Фрэнсис дышал жабрами целых четыре часа. Что произошло дальше, история умалчивает, но один высокопоставленный чиновник из ВМС США однажды заявил, что человек с искусственными жабрами долгое время обитал в океане на глубине трех с половиной километров...

Несмотря на то, что многими опровергается наличие у людей способности к адаптации в жидкой среде, известно, что представители племени «мокенов» (цыган, живущих на побережье Таиланда) видят под водой в два раза лучше европейцев. Кто нырял, тот знает: глаз обычного человека плохо приспособлен к работе под водой. А цыгане, добывающие моллюсков и морские огурцы со дна, прекрасно видят на глубине 10 метров. По словам руководителя группы шведских ученых Анны Джислен, «мокены» способны сужать зрачки до крохотных размеров, особым образом сдвигая глазные линзы и тем самым добываясь четкости «картинки» на глубине.

Последние года участились свидетельства о людях-амфибиях от жителей, населяющих местность от города Чалус на севере Ирана - до азербайджанской Ленкорани. Вот сообщение подобного рода азербайджанских рыбаков с траулера «Баки». – Долгое время странное существо плыло неподалеку от нас, идя параллельным курсом, – рассказал капитан судна Гафар Гасанов. Поначалу мы думали, что это крупная рыба. Но потом заметили на голове чудовища волосы, а передние плавники оказались вовсе не плавниками, а... руками!

В Азербайджане с капитаном Гасановым на эту тему разговаривать всерьез никто не стал. Иранцы, однако, к его откровениям отнеслись иначе. Там прежде ходили

слухи о «человеке из моря». А после публикации интервью в газету пришло множество писем о том, что после пробуждения подводных вулканов в районе Бабольсера и активизации добычи нефти в Каспийском море многие рыбаки неоднократно видели странных существ.

В 1998 году, тайну Каспийского моря пыталась разгадать знаменитая команда Кусто. Их судно «Альсиона» долгое время изучала глубины водоёма, но человека-амфибию они не нашли. В начале XXI века, большое внимание исследованию Каспия и его таинственных обитателей, уделил биолог Самед Джафаров. Человека-амфибию он не встретил, но столкнулся с русалкой. К стати, задолго до Самед Джафара (во времена СССР), русалка в Каспийском море даже попала в сети к рыбакам. Её около 2 суток держали в двухкомнатной квартире, в наполненной водой ванне и выставляли напоказ местным жителям. Затем о русалке узнали власти, и забрали таинственное существо в неизвестном направлении.

Биологу Самеду Джафарову посчастливилось увидеть огромную рыбу с сигарообразным телом, она появилась и исчезла внезапно. Загадочное чудовище похоже на большую акулу до 5 метров длиною, тело светлосерое, крупные плавники, пасть с множеством острых зубов. Но в нашем случае наука говорит чётко - акул в Каспии нет. В подобные рассказы поверить сложно, ведь Каспийское море (озеро) замкнутый водоём, к тому-же не слишком глубокий. Как 5-метровая неизвестная рыба, живущая в этих местах, до сих пор не попала в руки рыболовов, настоящая загадка. И кто это, по сей день остаётся загадкой. Тайна таинственного монстра Каспийского моря не раскрыта до сегодняшнего дня.

Вот вам 5 мест, где вероятнее всего можно увидеть «рыбо-людей»: Озеро Лох-Несс Шотландия, Каспийское море, Озеро Лабынкыр Якутия, Озеро Оканеган Канада, и Салем - Массачусетс США. А нам нужен Мировой океан.



НИСХОЖДЕНИЕ В ПОДВОДНЫЙ МИР

С каждым десятилетием человечество все больше пытается постичь тайны Земли и Мирового океана. Проходит время и каждый раз убеждаемся в том, что и сейчас познали только одну сотую часть из всего что существует! Наконец настал момент, вначале XX1 века ученые начали всерьез подозревать, что на дне океана существует подводная цивилизация разумных существ. И возможно они на много умнее гомо сапиенс. Может довольно неуместно называть эту планету - Земля, когда очевидно, что она - Океан. И хотя для многих эти слова являются просто изящной метафорой английского писателя и футуролога Артура Кларка (1917-2008), он оказался прав в большей мере, нежели мог предположить на самом деле.

Все факты, явления и события, связанные с Мировым океаном, вызывают у человечества самое пристальное внимание. Это, помимо наблюдаемых непонятных огней, загадочных, не имеющие объяснения «отпечатков» подошв, обнаруженных на дне одной из глубоких впадин в Тихом океане; неопознанные подводные объекты движущиеся в водах океана, и многие-многие другие подобные факты.

Вполне понятно, что сегодня можно найти немало людей, отрицающих реальность существования на нашей планете как НЛО, так и неопознанных подводных объектов (НПО), но все больше и больше людей становятся свидетелями их полетов над поверхностью Земли и в водной среде Мирового океана. Их видели космонавты в ближнем космосе, летчики в земной тропосфере и подводники внутри океанов и морей. Сегодня редко кого удивишь неопознанными объектами сплошь и рядом взлетают из воды в земную атмосферу или наблюдаемых в глубинах морей и океанов.



В конце XX века, в Земле на глубине 2000 км обнаружены структуры размером с материки. Что это может быть? До недавнего времени казалось, что строение нашей планеты изучено и никаких загадок и тайн в себе не несёт. Однако, последние открытия учёных позволили обнаружить два гигантских образования на глубине 2000 километров. По всем представлениям там не должно быть ничего подобного. Но факт остаётся фактом. Размеры данных структур поражают воображение. Под Тихим океаном располагается образование размером с Евразию, а второе находится под Африкой и Атлантическим океаном. Геологи теряются в догадках, что это?

В прессе периодически встречаются упоминания о загадочных подводных городах или сооружениях, замеченных на глубине в морях и океанах. При этом речь идет не о руинах древних затонувших городов, а о подводных объектах, имеющих признаки разумной жизнедеятельности. В 1997 г. журнал «Гамбургер абенд-блат» опубликовал статью о необычной находке, обнаруженной австралийскими ВМС. Они выполняли плановое обследование котловины Беллинс-гаузена, которая находится рядом с «Огненной землей» с помощью батискафа. На глубине 6000 м., что составляло высоту от донной поверхности всего 35 м, камера батискафа зафиксировала ряд штучных построек, напоминающих настоящий подводный город. Здания города были овальной формы, при этом они светились интенсивным внутренним светом. Эксперты выяснили, что подобное свечение не может исходить от фосфоресцирующих останков живых существ. Когда видеозапись была исследована в Королевском институте океанологии, ученые пришли к поразительному выводу, что сооружения на дне океана – искусственного происхо-

ждения, что давало основание вспомнить гипотезу о подводной цивилизации. После такого вывода на это же место немедленно была отправлена исследовательская группа, чтобы провести повторную съемку. Но, увы, в этот раз исследователи ничего не обнаружили. Океан был темным и никаких признаков сияющего города не оказалось: «Он исчез, или накрылся подводной камуфляжной сеткой». А может город переместился на другое место, или его постройки на этот раз не светились вследствие «затемнения». Эта загадка так и осталась неразгаданной.



«Кодекс Серафини» – невероятный путеводитель по загадочному миру, озадачивший лингвистов. Он был написан в прошлом веке, но продолжает дополняться и сейчас. Он не был понят тогда и остается загадкой сегодня. В книге 11 глав, которые описывают растительность и животных неведомого мира и то, что окружает в этом мире человека (или разумных существ, выглядящих как люди). Здесь есть рыбы в скафандрах, личинки лошадей, трехголовые птицы и растения, плодоносящие травы. Рядом удивительные огромные агрегаты, одни из них создают толпы людей, а другие их поглощают, превращая в свет и тепло...

Некоторые ученые считают, что тайны глубин океана связаны с подводными жителями. Такого мнения придерживается и профессор А. Сандерсон. В своей статье он рассматривает ряд загадочных явлений, включая всевозможные эффекты свечения воды в океане. Он полагает, что это может являться доказательством существования подводной цивилизации, жителей которой он называет «посейдонцы». В качестве главного аргумента этой теории он ссылается на случай, который описан всемирно известным ученым Туром Хейердалом. Это произошло с

ним и его командой во время путешествия на плоту «Кон-Тики» в 1947 г. Вот как вспоминал об этом сам путешественник в своей книге: «...В такие ночи мы иногда пугались при виде двух круглых светящихся глаз которые внезапно показывались из воды совсем рядом с плотом и смотрели на нас немигающим, гипнотизирующим взглядом. Возможно, это являлся сам дух моря».

Тур Хейердал отмечает далее, что они часто видели просто фантастические, хотя и пугающие картины. Например, несколько раз, в темной воде вокруг плота появлялись 70-сантиметровые круглые головы человекообразных существ, которые, не двигаясь, осматривали путешественников огромными сверкающими глазами. Иногда ночью команда видела в воде шары (как у автомобиля), но с метр в диаметре, которые сверкали, вспыхивая на мгновение, подобно электрическим лампочкам.



Тур Хейердал (1914-2002) - норвежский археолог, путешественник и писатель. Он родился в небольшом городке Ларвик на юге Норвегии в семье Тура и Алисон Лjung Хейердал. В 19- лет Тур Хейердал поступил в университет Осло (1933 г) на естественно-географический факультет. Там он изучал зоологию и географию. В 1947 году Хейердал и ещё 5 путешественников на плоту переплыли Тихий океан. Позднее он написал книгу «Кон-Тики», ее перевели на 66 языков мира. В 1969 и 1970 годах Тур Хейердал построил две лодки из папируса и попытался пересечь Атлантический океан. Первая лодка «Ра-1», вторая «Ра-2» были спроектированные по рисункам и макетам лодок Древнего Египта. Об этих экспедициях тоже была написана книга «Экспедиции на «Ра» и создан документальный фильм. В 1977 году Тур Хейердал построил ещё одну тростниковую лодку «Тигрис» и отправился в плавание с международным экипажем из

11 человек на борту через Персидский залив в Пакистан, а оттуда к Красному морю. О последнем проекте Хейердала рассказывается в его книге «В погоне за Одином. По следам нашего прошлого». Он пытался отыскать следы древней цивилизации Асгарда, основываясь на текстах и древних картах. Его теории редко получали научное признание, в то время как сам Хейердал отвергал научную критику и сосредоточивался на опубликовании своих теорий в популярной литературе, предназначенной для самых широких масс. На родине ему ещё при жизни был установлен памятник, а в его доме открыт музей.

О подобные встречах, рассказывали как в более ранние времена, так и в наше время. Например, в 1893 г британское судно «Кэролайн» проходило вблизи острова Кельпат. Команда корабля наблюдала необъяснимые огни в воде, которые перемещались между судном и горой Маунт-Окленд. Светящиеся огни то группировались вместе, то вдруг выстраивались в линию, после чего следовали за кораблем тем же курсом и с той же скоростью. При наступлении полуночи странные огни исчезли, однако на следующую ночь они снова оказывались рядом с кораблем. У очевидцев создавалось впечатление, что они, как будто исходили от какого-то подводного аппарата. Двигались огни очень необычно: они могли лететь группой, при этом один из огней находился на некотором удалении справа, затем он исчезал, а другие перестраивались, очерчивая полукруг или ромб. На горизонте под огнями просматривалось сияние. Мы задавали вопрос: «Кто это мог быть, может сущности из параллельного мира или представители подводной цивилизации? Или что-то еще»? Наш вопрос пока остался без ответа. Здесь нам следует немного приостановиться и коротко рассказать о страшной Марианской впадине, 4-м полюсе Земли.



ЧЕТВЕРТЫЙ ПОЛЮС ЗЕМЛИ

Оказывается на нашей планете есть третий и четвертый полюс Земли. «Третий полюс мира» (Третий полюс Земли) - гора Джомолунгма (Эверест), высочайшая вершина планеты Земля (8848,86 м). Самую загадочную и недоступную точку нашей планеты – Марианскую впадину называют «четвертым полюсом Земли», при этом не забывайте, что Северный и Южный – это географические полюсы, а Эверест и Марианская впадина – геоморфологические полюсы. (Геоморфология изучает историю и динамику изменения рельефа, прогнозирует будущие изменения).

Марианская впадина как «утроба Геи» располагается в западной части Тихого океана и простирается в длину на 2926 км, а в ширину – на 80 км. На расстоянии 320 км к югу от острова Гуам (Марианский архипелаг) находится самая глубокая точка Марианской впадины и всей планеты – 11 022 метра. В этих малоизученных глубинах скрываются таинственные живые существа, возможно их облик чудовищ, как и условия обитания.

На протяжении многих десятилетий, люди стремились покорить Северный и Южный полюсы Земли, восходили на Эверест, но достичь дна Марианской бездны пока сумели только два человека. Как мы ранее писали: - Марианская впадина (или траншея) - это граница между пределами человеческих знаний и реальностью, которая пока недоступна человеку. Время от времени океан выбрасывает на берег огромные полуразложившиеся тела неизвестных морских обитателей, достигающих в длину 70 и более метров. В наши дни высокочувствительные сенсоры и сонары неоднократно фиксировали движение на огромной глубине массивных тел неизвестных животных или НПО. Но до сих пор никто ни разу не сумел поймать этих легендарных морских чудовищ или вступить

в контакт с НПО. Если подводная цивилизация существует, то «четвертый полюс» – наиболее подходящий адрес их обитания. По мнению некоторых специалистов-ихтиологов, благодаря наличию активных гидротермальных источников на дне Марианской впадины могут существовать целые колонии доисторических морских животных, сохранившихся до наших дней. А контакты с НПО требуют детального описания.



Что такое полюс? Это одна из двух крайних точек воображаемой оси вращения Земли, а также прилежащая к этой точке местность. Также полюсами называются точки пересечения оси вращения Земли с небесной сферой. Имеются: Географический полюс Земли - точка, в которой ось вращения Земли пересекается с поверхностью Земли. Магнитный полюс - точка пересечения магнитной оси Земли с её поверхностью. Еще есть: Полюсы холода - самые холодные точки на земной поверхности; «Третий полюс мира» - гора Джомолунгма, высочайшая вершина Земли. «Четвертый полюс мира» - Марианская впадина. Полюс магнита - источник силовых линий магнитного поля; Полюс эклиптики - точка на небесной сфере, находящаяся на пересечении с перпендикуляром к плоскости эклиптики; Полюс в тригонометрии - одна из двух точек пересечения перпендикуляра из центра сферы к плоскости большого круга; Полюс Ландау в квантовой теории поля и т.д.

Есть версия, что в Марианской впадине... кто-то или что-то проживает. И этот «кто-то» может быть вполне разумным существом. 14 ноября 1998 года Тони Памака, житель города Тронте, на Адриатике, рассказал журналисту из Эуропео следующую историю. Он уже доставал

снасти с уловом рыбы в 4 часа утра, как увидел непонятный красноватый свет под водой. Рыбак испугался, и решил поспешить к берегу, но свет, идущий из глубины, последовал за ним, как бы приближаясь к поверхности, и увеличиваясь. Рыбак добрался до суши, трясаясь от страха, и долго не мог прийти в себя. Можно было бы принять историю Памака за галлюцинацию, помутнение рассудка, если бы подобные случаи не повторялись. Стала появляться информация не только о «подсветке с глубины», но еще и о бурлении воды, и прочих паранормальных явлениях. Ни глубоководные существа, ни микроорганизмы не могли выделять такие штуки сами по себе.

Издrevле моряки пересказывали друг другу жуткие истории о морских чудовищах, таинственном свете в глубине океана, НПО, столбах воды взмывающих на сотню метров вверх, посреди спокойного моря, исполинских морских змеях, колоссальных спрутах и гигантских кальмарах, а еще о русалках и человекоподобных амфибиях. Часть этих баек подтвердилась, часть была объяснена природными явлениями, но львиная доля так и осталась загадкой и была отнесена в область фольклора. Шли года, а необъяснимые явления продолжали происходить и в наши дни.

Возьмем старинные источники, 224 г. до н.э. территория современного Туниса, дельта реки Меджерда. Большой хорошо вооруженный отряд римских легионеров подвергся нападению неизвестного громадного животного. Завязалась схватка и только подключив катапульты римлянам удалось одолеть зверя. По приказу консула с трупа была снята шкура и позже трофеем был выставлен на обозрение в Риме. Длина этой шкуры была 120 шагов.

Около 1000 г. в скандинавском манускрипте впервые упоминается «крокен» – гигантское морское чудище, которое мореплаватели частенько путали с землей. Легенда повествует о епископе, который открыл неведомый досе-

ле остров, сошел на него, прочитал молитву в честь открытия новой земли, вернулся на корабль и, обернувшись и увидел, что «остров» поплыл, а потом нырнул под воду. Прошло 500 лет, то здесь в морях, то там в океанах видели подобных «крокенов». А в 1582 г. скандинавский священник Эрик Людвигсен Понтоппидан (епископ Бергенский) в своей книге «Естественная история Норвегии» так описал это чудище: «крупный, плоский и с множеством рук похожих на ветки. Подвижная спина существа в окружности составляла полторы английских мили (1 миля – 1,61 км) и походила на первый взгляд на несколько отдельных островков, а его руки-щупальца достигали размером мачт средних габаритов судна». Понтоппидан так же сообщает, что это животное было в состоянии потопить большой корабль.

1734 года ученый и естествоиспытатель скандинавский миссионер Ханс Эгед, известный как Гренландский апостол, во время своего путешествия к берегам Гренландии встретил неизвестное науке существо. Так он описал его в своем «Описании Гренландии», существо было очень большим и необычным. Голова его могла достать до верхушки мачты, тело было толщиной с судно и в 3 раза длиннее. Исследователь прилежно описал похожие на весла плавники и длинную пятнистую морду, а затем добавил, что она «выбрасывает воду, как кит». Тело покрыто щитом из ракушек, но не чешуей; задняя часть змеиная по форме, «с хвостом, отстоящим от самой толстой части тела на расстояние длины корабля».

6-23 августа 1817 г. Более сотни свидетелей видели резвившегося и не обращающего внимания на людей, морского змея близ порта в Глочестере, штат Массачусетс. Все описания свидетелей были очень схожи и звучали приблизительно так: «Оно было действительно огромным - около 40 футов длиной, а голова размером с четырехгаллоновый бочонок. Двигаясь вертикально. он

развивал скорость от 20 до 30 миль в час».

В 1875 году моряки британского барка «Полина», шедшего к острову Занзибар стали свидетелями битвы левиафанов: большой кашалот не на жизнь, а на смерть схватился с гигантским змеем. В какой-то момент змее удалось обвить тушу кашалота своим телом. Еще четверть часа продолжался поединок, а затем оба колосса ушли под воду.

Удивительнейшая история произошла с одним из членов команды английского китобойного судна в феврале 1891 г. у Фолклендских островов. Спущенные на воду два вельбота высматривали добычу. Когда подошли кашалоты, одного из них удалось загарпунить, но в предсмертной агонии животное разбило один из вельботов. Его добили и втащили на борт китобоя. В пылу схватки моряки не заметили потери своих товарищей. Теперь выяснилось, что погибли 8 человек. Воздав почести погибшим морякам, принялись разделявать кашалота. Каково же было их удивление, когда в желудке они обнаружили одного своего товарища. Скрюченный человек не подавал признаков жизни, но сердце его еще билось. Судовой врач велел поливать матроса морской водой. Через некоторое время парень пришел в себя, но никого не узнавал и лопотал что-то бессвязное. Через три недели его поставили на ноги и он рассказал жуткую историю. Он помнил как выпал из разрушенного вельбота, слышал удары хвоста кашалота, а потом его поглотила крошечная тьма. Он почувствовал как скользит ногами вперед по скользкой и тесной трубе. Затем стало посвободней, и его осенила ужасная догадка, его проглотило морское чудовище. Попал в желудок, он начал барахтаться среди остатков проглоченной пищи. Дальше он потерял сознание и ничего не помнил. Счастливое стечение обстоятельств сохранило ему жизнь. Когда его освободили из желудка чудовища, он еще три недели пребывал в пространстве...

В конце XIX века в газете «Таймс» появились свидетельства чудом выжившего капитана небольшой индийской шхуны «Перл», которая была потоплена предположительно гигантским осьминогом. Увидев чудище, капитан перепугался и выстрелил в него. Животное пришло в ярость и атаковало судно. Сначала последовал глухой удар, затем на палубу полезли толстые как бревна щупальца. Матросы бросились с топорами к ним, но ничего толком поделать не смогли. Осьминог подтянул тушу к верхушкам мачт, суденышко накренилось, а затем, опрокинувшись, пошло ко дну. Посчитав, что враг повержен, гигант отправился восвояси, не тронув выживших людей.

1917 год. В 70 милях от ирландского побережья вахтенный офицер британского крейсера «Хилари» доложил капитану, что в зоне видимости обнаружен подозрительный объект, похожий на ствол дерева с корнями. Присмотревшись в бинокль, капитан развеял все сомнения – это живое существо, неизвестного вида. Общая длина туловища около 20-ти метров, голова похожа на голову коровы (белое пятно во лбу) покоится на шее высотой около 6-ти метров, спинной плавник высотой больше метра. Капитан счел животное хорошей целью для учебных стрельб и один из снарядов третьего залпа угодил в существо. Матросы видели, как вздыбился столб воды, и чудовище забилося в конвульсиях. Затем все стихло. Еще одним ископаемым таинственным ящером в мировом океане стало меньше.

Пароход «Чиндвара», 30 сентября 1926 года. Пассажиры и члены экипажа наблюдали удивительное явление: из глубины бил яркий свет из нескольких источников, которые крутились по кругу против часовой стрелки. У очевидцев сложилось такое впечатление, что из пучины светили мощнейшие прожекторы НПО. Свет был столь сильным, что не было видно огней впереди идущего судна. Постепенно пароход «Чиндвар» удалился от подо-

зрительного и загадочного места.

В 1951 году советской подводной лодкой в территориальных водах СССР был зафиксирован большой НПО, который с небольшой скоростью двигался на глубине около двух километров. Ни на какие радио предупреждения капитана, объект не реагировал, поэтому на него была сброшена глубинная бомба. Последовали взрывы, никакого впечатления на объект не произвели. Через некоторое время объект поднялся до глубины 50 м, постоял, а затем развернулся и на большой скорости убрался прочь.

1963 год. Побережье Пуэрто-Рико. Во время маневров американских ВМС капитан одной из субмарин принял рискованное решение и нарушил ход учений. Как позже стало известно из его рапорта, он пытался преследовать гигантский НПО, находящийся в зоне их учения. Американское судно атаковало НПО, последний не реагируя, ушёл из зоны учений на скорости 150 узлов. (1 узел равен 1.852 километра в час; $1 \text{ км/ч} = 0.54 \text{ узла}$). Современные средства передвижения под водой могли развивать скорость не больше 45 узлов. Затем НПО погрузился на глубину около 6000 метров (что тоже не под силу современным субмаринам), поманеврировал на достаточно большой площади и бесследно исчез в водной среде.

20 июля 1967 года, шхуна «Навьеро». Примерно в 120 км от берега вахтенный матрос заметил слева по борту сигарообразный НПО длиной около 30 метров. Его видели капитан и еще десяток матросов, выбежавших на палубу. Неизвестный объект сопровождал судно «Навьеро» параллельным курсом около 15-ти минут, затем резко нырнул под шхуну, прошел под килем и ушел в глубину под воду.

Далее нам следует рассказать о загадочной (условной) «точке Немо» находящейся в южной части Тихого океана. Чтобы понять «точку Немо» (океанский полюс недоступности), обратимся к хорватскому инженеру Хвойе

Лукатела и его расчетам. Лукатела подсчитал, что «точка Немо ближе к людям в космосе», чем на Земле. До орбиты «населенной» международной космической станции (МКС) 400 км, а до ближнего обитаемого острова (это чилийский остров Пасхи) – почти в 7 раз больше. На нашей планете в этом радиусе суши с людьми больше нигде, никого нет.



Хорватский инженер Хвойе Лукатела предложил название условной «точки Немо», опираясь на героя романов Жюль Верна - капитана Немо, решившего отдалиться от человечества на необитаемый остров. «Точка Немо» или «Океанский полюс недоступности» условная точка в Мировом океане, наиболее удалённая от какой-либо суши на Земле. Расположенная в южной части Тихого океана, координаты 48°52'31" ю. ш. 123°23'33" з. д. (HGЯО). Три ближайшие точки суши находятся в 2688 километрах. В «точке Немо», в глубине тихоокеанских вод, покоятся погибшие корабли. Фактически это место совсем не точка, а довольно обширное пространство общей площадью более трех десятков миллионов километров квадратных. В последнее время это место стало «кладбищем», где покоятся использованные космические корабли. Спутники и станции в виде искривленных металлических обломков так же находят свой покой и последнее пристанище в этой точке, холодных, тихоокеанских водах.

К стати, Тихий океан такой огромный, что он содержит антиподы самого себя. Антипод - это точка на земной поверхности, диаметрально противоположная данной. Наверняка каждый из нас иногда фантазировал и думал: что, если вырыть огромную яму прямо на месте, где я стою, через весь земной шар, - в какой точке Земли я тогда окажусь? То есть мы думали: где находи-

тся антипод нашего местонахождения? А Тихий океан такой огромный, что если бы вы нырнули в одной его точке и проплыли сквозь сердцевину Земли, то вы все равно вынырнули бы в Тихом океане (с другой стороны).

В 1997 году таинственный шум был зафиксирован менее чем в 2000 километрах от «точки Немо». Поскольку такие учёные, как Стивен Д'Хондт (океанограф из Университета Род-Айленда), описали его как «наименее биологически активный регион мирового океана», это вызвало большое волнение. Шуму дали название «Влоор» (Бульк), позднее невероятно громкий шум был зафиксирован по всему Тихому океану; это породило предположение, что его издаёт ещё не открытое существо. Согласно теоретикам заговора, это «монстр Ктулху» (о нем немного позднее). Восемь лет спустя, в 2005 году, Национальное управление океанических и атмосферных исследований США объявило, что «Влоор» на самом деле был звуком «разрушения айсбергов» и все успокоились. (Любопытно, что самое большое скопление пластика находится в 2500 км к северо-востоку от «точки Немо»).

Невероятно, но факт: известный американский писатель-мистик Говард Лавкрафт в своем рассказе «Зов Ктулху» (1926 год) в качестве географических координат затонувшего острова-города, где происходят вымышленные страшные события, приводит данные по широте и долготе весьма близкие реально существующей мистической «точке Немо».

В 2005 году, в районе «точки Немо» обнаружен неизвестный ранее вид краба, сообщил американский океанограф Стивен Д'Хондт из университета Род-Айленда. Его назвали «йети краб» – «краб, которого не может быть, но он существует»). Журналисты сразу засыпали Стивена Д'Хондта вопросами, возможно ли на дне океана в «точке Немо» обнаружить других чудовищ? Комментарий нет.



ПУТЕШЕСТВИЕ В УТРОБУ ГЕИ

Что такое «утроба Геи»? Гея - древнее олимпийское божество, мать-земля игравшая важнейшую роль в процессе создания мира в целом. Родилась вслед за Хаосом. По одной из версий она дочь Эфира и Гемеры. Само оплодотворилась и родила Урана (небо), когда он стал взрослым (из-за отсутствия других мужчин), взяла его в супруги. Вместе с Ураном, богиня Гея родила шесть титанов и шесть титанид, среди которых Кронос и Рея, родители верховных божеств греческого пантеона Зевса, Посейдона, Аида, Геры, Деметры и Гестии. Ее порождением были также Понт-море, оры, трое киклопов и трое сторуких чудищ. Наверное, близкородственный брак инцест (или кровосмешение), привел к наследственным изменениям генного происхождения, поэтому у них родилось потомство с врожденной патологией.

Потомство Геи - ужасное, отличалось дикостью и стихийной силой, несоразмерностью и различными отклонениями, например один глаз у киклопов, уродством и миксантропизмом, то есть смешение животных и человеческих черт, (например, Ехидна дева-змея, она была дочерью Геи и Тартара). Порождениями Геи считались: горы и море (Понт), циклопы, титаны и титаниды, гекатонхейры и другие чудовища.

Образ античной богини Геи использовали современные биологи Джеймс Лавлок и Линн Маргулис. Они выдвинули в 1972 году «гипотезу Геи», согласно которой Земля представляет собой подобие живого супер-организма, имеет свойство поддерживать постоянство среды за счёт бессознательно регулируемого взаимодействия органического и неорганического миров. Идея «живой Земли» вызвала интерес у общественности, начали усиленно обговаривать темы подводной и подземной цивилизаций.

Ранее мы писали, «утроба Геи» (Марианская впадина) располагается в западной части Тихого океана и простирается в длину на 2926 км, а в ширину – около 80 км. Долгое время попасть на дно «утробы Геи» было заветной, но несбыточной мечтой мореплавателей и любителей всего неизведанного. Что-бы больше узнать о Марианской впадины, мы вернемся к трём нашим странным фигурам молчаливых людей в соломенных брылях, которые не торопясь шли «Черным шляхом» и любовались украинской степью. Они любили степь, эта любовь глубоко сидела в генах, в крови, во всем их существе, которое передалось им от предков-степняков. Из поколения в поколение они рождались, жили и умирали в необъятных просторах украинских степей. Их часто называли руссами (русины, русы), позднее украинцами (украи).

Эти строки взяты из предыдущей третьей главы, где речь шла о волхвах Самусь, Малой (малый) и Даниил. Там волхв Малой рассказывал об Антарктиде, ее загадках и тайнах прошлого, который слышал от своего деда-волхва. Сегодня Малой поведал своим спутникам о «утробе Геи» (Марианской впадине) и подводной цивилизации. Со временем, дошедшие до нас отдельные эпизоды из рассказа волхва Малого мы перенесли в нашу книгу. Многое, по истечении времени «потерялось», но читатель поймет главное: - Земной шар создан с неизвестной целью, неизвестными существами, и наша цель выяснить все о природе своего появления на планете Земля.

Далее несколько измененный рассказ героя нашей книги, волхв Малого: - Заглянуть в морские глубины человек мечтал с древних времен. Аристотель еще в IV веке до н. э. создал снаряжение для погружения на морское дно. Согласно преданиям, его ученик Александр Македонский однажды «прогулялся» под воду на дно Средиземного моря в специальной камере, напоминающей бочонок. Первый водолазный колокол создали в XVI веке,

первую примитивную подводную лодку построил и испытал в 1620-1624 годах голландец Корнелиус ван Дреббель. В 1798 году появился аппарат Клингерта, по принципу действия уже похожий на современное водолазное оборудование, а в 1868 году инженеры Рукейроль и Денайруз из Франции разработали жесткий скафандр.

А первые настоящие подводные лодки появились только в конце XIX века. Однако для покорения больших глубин с их колоссальным давлением нужны были особые аппараты. Первую надежную батисферу создал американский ученый О. Бартон. Стальная герметичная сфера с иллюминатором из кварцевого стекла выдерживала большое давление, она подвешивалась на стальном тросе, с помощью которого надводный корабль опускал батисферу в океанские глубины. В баллонах внутри аппарата находился запас воздуха; для удаления углекислого газа и паров воды, выдыхаемых людьми, использовались специальные поглотители. В 1949 году Бартону удалось покорить глубину в 1375 метров. Далее последовали другие подводные аппараты, и исследования подводных глубин продолжались.




Марианская впадина самая известная глубокая точка на планете, слишком мало изучена, люди в Космос летали в десятки раз больше, и о Космосе мы знаем больше, чем о дне этой впадины и ее 11 километрового желоба. Марианская траншея - это граница между пределами человеческих знаний и реальностью, которая недоступна человеку. Вспомним известное изречение Ф. Ницше: «Если долго всматриваться в бездну - бездна начнет всматриваться в тебя», или другие слова: «У человека долго смотрящего в пропасть, пропасть начинает жить в глазах», при этом следует помнить цитату: «Кто сражается с чудовищами, тому

следует остерегаться, чтобы самому не стать чудовищем». Здесь речь о темных сторонах души и мира, если притягивать зло, то зло притянет тебя, хотя других вариантов трактовки много. При условии, что в Марианской впадине притаилось зло.

Что-бы тка не говорили, но Марианская впадина (Марианский желоб или утроба Геи) - один из самых интересных и загадочных уголков нашей планеты. В ней были найдены зубы акулы-гиганта мегалодоны. Это доисторическое чудище весило около 100 тонн, имело длину тела 24 метра, а ширину пасти – 2 метра. Считалось, что они исчезли с лица Земли еще 2-2,5 млн. лет назад, но найденные 10-сантиметровые зубы из желоба имеют возраст где-то 11-24 тыс. лет! Значит, ли это, что вымерли не все акулы, некоторые из них продолжали существовать в самой глубокой впадине? А может они и сегодня там живут?

«Утроба Геи», как гигантская «дыра» на дне Тихого океана, практически не изучена из-за трудной доступности. Там водятся необычные и опасные организмы, которые сумели выжить в крошечной тьме под воздействием огромного давления. А еще есть подозрения, что там обитает неизвестная нам подводная цивилизация. Ученые предполагают, что впадина сформировалась миллионы лет тому назад вследствие разлома земной коры и столкновения двух плит. Специалисты постоянно изучают это место, запуская туда высокотехнологичную глубоководную аппаратуру. Есть предположение, что тонны воды Тихого океана уходят в пустые недра планеты Земля, а потом возвращаются в атмосферу. Возможно, разумные существа Марианская впадины имеет контакты с разумными существами живущих во внутренних пустотах нашей планеты. Тогда какое общее название придумать для подводной и подземной цивилизаций? Понимание того что «Ты - это Я, а Я – это Ты» делает человека еди-

ным с окружающей его Вселенной и неделимым. Возможно Бог создал нас своей мечтой о нас. Он сотворил нас для того, чтобы мы стали его сотоварищами в «пустом» мире, не имеющем времен и протяженности. Чтобы мы стали его сотворцами. Миллионы миллионов жизней на Земле, воплощенные животные и растения имеют единое сознание вида и помнят свои прошедшие жизни. Эту дремучую память человеческие люди называют инстинктом. При этом наши души делают одних людей ленивыми, других глупыми, третьих жестокими, четвертых слепыми, у каждого свой непроходимый характер и свои досужие пороки. Значит в разумных существ подводной и подземной цивилизаций – тоже самое?



Американское научно-исследовательское судно «Гломар Челленджер» в 2003 году изучало дно Марианской впадины. Неожиданно его аппараты зафиксировали странные звуки, будто кто-то пилит металлические тросы, а на мониторе появились тени существ 12-16 метров в высоту, чем-то напоминающих двухголовых драконов. Через час ученые судна забеспокоились, что уникальная аппаратура, изготовленная из балок сверхпрочной титаново-кобальтовой стали в лаборатории НАСА, имеющая шарообразную конструкцию, так называемый «еж» диаметром около 9 м, может остаться в бездне навечно. Аппараты начали быстро поднимать на поверхность. То, что они увидели, ужаснуло. Борт «ежа» был деформирован, а его мощные тросы, будто подпилены.

Марианская впадина считается еще одним чудом природы, тайны которой пока не удалось полностью разгадать. Трудность состоит в том, что это самое глубокое место на Земле. Спуститься туда удалось всего нескольким храбрецам, но пробыть там долго не удалось

никому. Впадину считают опасным и непредсказуемым местом. Дело в том, что ее дно скрыто во мраке, а давление больше атмосферного в 1070 раз. Температура воды практически нулевая и близка к точке замерзания. Без специального современного оборудования ко дну не добраться. Оказывается, что Марианская впадина представляет собой желоб, напоминающий по форме полу-месяц. Долгое время считалось, что это вертикальная бездна, образовавшаяся в результате разлома коры много миллионов лет назад.

Место расположения впадины – это западная часть Тихого океана. Поскольку длина желоба достигает более 2,5 км, то она охватывает восток Филиппин и запад американского острова «Гуам». В Марианской впадине есть и самая глубокая точка которая достигает > 11 км от поверхности Тихого океана. Это «бездна Челленджер», самое опасное место желоба, где живут уникальные обитатели. Вспомните, как мы писали: - Марианская впадина поглощает и пропускает через себя огромное количество воды, которая идет во внутренние пустоты планеты. Возможно это вода проходит через «бездну Челленджера», такой процесс называется «субдукцией». На границе разломов есть скалы, которые поглощают воду подобно губкам, перемещая ее в пустые недра планеты.

Примечание

Вначале 2020-х годов, Германский исследовательский аппарат «Хайфиш» погружался в «утробу Геи», вдруг резко затормозил на глубине 7000 м. Чтобы выяснить причину, члены экипажа включили инфракрасный свет и увидели, как их судно словно попало в пасть огромного древнего ящера. Этот ящер пытался раскусить аппарат. С трудом придя в себя, люди решили использовать «электронную пушку». Получив дозу электрического тока, чудовище отпустило аппарат (батискаф) и скрылось.

В природе нашей планеты всегда сохраняется равновесие, если что-то убыло, то где-то прибыло. Поэтому поглощенный объем воды Марианской впадиной из океана со временем восполняется в виде дождя и водяной пары. Согласно полученным данным проведенных исследований геологами Университета Вашингтон, удалось узнать, что приблизительно, Марианская впадина пропустила через себя около 80 млн тонн воды за последний 1 млн лет. Подобные разломы есть в Латинской Америке и на Аляске. Однако Марианский желоб самый глубокий из них. Возможная глубина «бездны Челленджера» от 10 028 метров до 11 034 м. ниже уровня моря. Вопрос: «Сколько млн тонн поверхностной воды могут вместить внутренние полости Земли»?

Согласно утверждениям геологов, «Марианский желоб» появился много миллионов лет назад в результате столкновения двух тектонических плит и разлома земной коры. Тихоокеанская плита погрузилась под филиппинский пласт, уходя в мантию планеты. Таким образом образовался гигантский желоб. Сейчас впадина – это только небольшая часть масштабной сети прогибов, которые пересекают морское дно. По данным ученых, глубина разлома плиты достигает более 700 км от дна бездны Челленджер – самого глубокого места Марианской впадины. А толщина каждой плиты не менее 100 км.



«Бездна Челленджера» (пятно Челленджера) - самая глубокая точка поверхности Земли. Расположена в западной части Тихого океана в Марианской впадине. Находится в 1800 км восточнее Филиппин, в юго-западной части впадины, в 500 км на юго-запад от острова Гуам, принадлежащего к микронезийским островам. По различным данным, её максимальная глубина составляет от 10 028 м. до 11 034 м. ниже уровня моря.

Авторы книги акцентируют: расстояние до Луны измерено с миллиметровой точностью. При открытии экзопланет методом лучевых скоростей, мы узнаем расстояние с точностью до 0.97 м/с. А глубину «бездны Челленджера» смогли определить с точностью ± 10 метров. И то, это не окончательная глубина. Мы спрашиваем у читателей: «Почему же с водой все так сложно»?

Весной 1875 года одна экспедиция решила измерять при помощи веревки глубину в «точке Немо», ни много ни мало, у них вышло 8184 метров. К слову, проблемы измерения глубины веревкой помимо таких очевидных моментов, как дрейф судна и течения, описаны в «Занимательной Физике» Перельмана: веревка испытывает трение об воду, извивается, скручивается как молекулы белков и опускаются вниз. После определенной большой глубины, веревка уже не идет под воду, она ее не принимает.

Позднее (вначале XIX века) захотели выяснить ту же глубину при помощи взрывчатки, ручного секундомера, проволоки с грузом в 20 кг. и лома. После обработки данных, результат составил 10632 м с неоднозначностью в ± 27 метров. В 1957 году судно «Витязь» тоже измерил глубину в этом месте и определил 11034 м. Измерения были сделаны на пределе диапазона эхолота исходя из постоянной скорости звука в 1500 м/с, после чего были взяты бутылочные пробы воды для построения профиля температуры и солености, по которым в последствие и было получено значение в 11034 метра. Современные специалисты смотрят на это определение скептически.

Впадина по-прежнему мало изучена, но то, что удалось узнать, вызывает страх и нежелание туда возвращаться. Там суровые условия, а ее жители опасные хищники, о разумных существах информации пока не имеем. Есть мнение, что они там живут, и НПО тому пример. Ведь первоначально жизнь зародилась не на суше, а в воде. Ясно одно, что это место скрывает еще много тайн.

Исследования Жака-Ива Кусто перевернули знания об океане, он любил повторять, что человеческую цивилизацию создали мореплаватели, век за веком, тысячелетие за тысячелетием осваивавшие Мировой океан. Правда, освоили они только поверхность этого океана... С тех пор, как предки млекопитающих вышли из моря на сушу, водная стихия стала для них враждебной средой. Но будущее человечества, считал Кусто, в освоении морских глубин, и пора людям вернуться в родную стихию - в безграничный, неизученный подводный мир.

В 1949 году Кусто решил уйти в отставку в чине капитан-лейтенанта и основал собственную океанографическую компанию. Он мечтал снять полноформатный цветной фильм о подводном мире, но на это требовались немалые средства. Приходилось искать меценатов и доказывать целесообразность капиталовложений. Кусто повезло. Его проектами заинтересовался Томас Лоэль Гиннесс, который приобрел для команды списанный тральщик Королевского флота ВУМ5-2026. Тральщик был переоборудован в океанографическое судно и получил новое имя «Калипсо». С 1951 по 1996 г единомышленники Кусто совершали на нем многочисленные плавания по морям и океанам. К раскрытым тайнам команды Кусто по теме нашей книги, мы еще будем возвращаться.

Сейчас заглянем в историю, из мрака ушедших тысячелетий доходят до нас сказания об исполинах, в древности населявших планету Земля и внезапно исчезших. Древнеэллинские мифы утверждают, что титаны были порождением Геи - богини Земли, и со временем они ушли под воду. Библейские тексты указывают, что они появились на заре развития первой человеческой расы, потомков Адама, погубленных Всемирным потопом. Давайте припустим, что богиня Земля – Гея, во время форс-мажорных обстоятельствах предоставила убежище своим детям, внукам и правнукам в подводном, (или

подземном) царства (мире). И в последствии от них пошли параллельные человеческой цивилизации – подводные и подземные цивилизации с более развитой инфраструктурой. В Бытии сказано: «тогда сыны Божие увидели дочерей человеческих, что они красивы, и брали их себе в жены, какую кто избрал». От детей матери Земли - Геи начали рождаться (как полубоги) свои дети, которые были внуками и правнуками Геи.

Эти «сыны Божии» описаны в книге Еноха, книге, отвергнутой ранней церковью за утверждение, что падшие ангелы «нефилимы», которых поставили наблюдателями за людской расой, сами были физическими существами, способными на сексуальное сношение с людьми. Эта рукопись была «старательно утеряна» (спрятана) и вновь «найдена» в эфиопском коптском монастыре в начале XIX века. Рукопись датируется вторым веком до н.э., но восходит к более древнему источнику. Сам Енох, отец Мафусаила (Бытие 5; 18–24), был то ли похищен, то ли приглашен в Божьи чертоги, как говорилось: «и ходил Енох перед Богом; и не стало его, потому что Бог взял его (к себе)». Это не аналог нашего просторечия «Бог прибрал» то есть человек умер. До Еноха и после него Библия совершенно точно указывает, что люди умирали, в том числе и Мафусаил, и Каинан, и Сиф, и Енос, и Малелеил, и Иаред, и Ламех, и исторический Ной, все умерли и были погребены. Но только «Енох ходил перед Богом, и не стало его, потому что Бог взял его» (к себе в Божье царство).

По этому поводу герой нашей книги волхв Малой посылался на одну интересную, историческую рукопись. В ней говорится о том, как двести земных наблюдателей «сошли» на гору Хермон (на границе Сирии, Ливана и Израиля) по велению Божему. Это были «элохимы» (или сияющие), и люди едва могли смотреть на них. И сделались местными поселенцами, обучали людей запретным искусствам и взяли жен человеческих, которые рождали

им «собственных гигантов». В результате Бог, как пишет Енох, сказал этим наблюдателям, которые «загрязнили» себя, связавшись с земными женщинами, что «дети их погибнут, а сами они не будут знать милости и пощады». И тогда богиня Гея спрятала их в своей утробе.

Читаем далее Бытие: «В то время были на земле исполины» (Бытие VI, 4). Далее мы натываемся на явное несоответствие текста здравому смыслу. Конечно, если земные гиганты были столь порочны, что Бог послал им Потоп, все было бы понятно. Но священный текст дает нам иную трактовку: «...особенно же с того времени, как сыны Божьи стали входить к дочерям человеческим, и они стали рождать им своих детей: это были сильные и славные человеческие существа». За что в таком случае покарал их Господь? Или же он более опасался своих сынов, чем их потомство, и решил уничтожить всех заодно? Этот эпизод объясняется в апокрифической книге Еноха так: гиганты были рождены смертными женщинами как «нечестивые отпрыски» ангелов, называемых наблюдателями. За это наблюдатели были прокляты, ибо Бог «не создал жен для ангелов, так как они существа духовные и обитель их на небе». Что же касается гигантов, которые «были рождены духом и плотью», их участью должно было стать зло. Написано так: «злыми духами и обитать на земле. Духи гигантов должны быть подобны облакам, которые угнетают, разлагают и портят землю... и не будет для них пищи и будут испытывать жажду и должны будут скрываться».

Вот тогда богиня Гея спрятала их «с Божьих глаз» в подводное царство Марианского желоба (утробу Геи), возможно более позднее поколение поселила во внутренние пустоты планеты Земля. Уже в период палеолита на земле жили мужчины 177 см, и женщины 165 см ростом, об этом нам «рассказали» скелеты 30000-летней давности, а Потоп был 2262 года от «Сотворения мира».



КТО СИГНАЛИТ ИЗ ГЛУБИНЫ

О существовании подводных жителей и целых подводных цивилизаций в водах Мирового океана давно уже ведется разговор в СМИ, Интернете и в среде прогрессивных ученых, в частности уфологов. Разговор – разговорами, но мы по-прежнему не знаем, кто живет в водных глубинах нашей планеты. Нам остается лишь фиксировать единичные случаи встреч с подводными жителями да строить различные гипотезы. Сейчас ученые мужи спорят: с какой из цивилизаций человечество наладит первый контакт – с океанской, подземной или космической? А может быть, эти контакты уже давно установлены, просто нам не сообщают о них?

У читателя есть свои вопросы, например, куда исчезают млн тонн океанской воды из Марианской впадины, и есть ли у неё дно? Кто владеет морскими глубинами? Кто сигналиит из глубин океанских впадин? Почему с нами не контактируют разумные существа подводного и подземного мира?

Как говорил Натан Ротшильд, британский торговец и банкир: «Кто владеет информацией, тот владеет миром». В начале XXI века эта фраза не только не потеряла своей актуальности, но наоборот, приобретает особую значимость. Начнем отвечать на вопросы. В любом подводном, подземном или наземном разломах есть начало и конец. Однако на вопрос, есть ли дно у Марианской впадины, ученые до сих пор не готовы ответить однозначно.

Мы думаем, (возможно) полная глубина Марианского желоба может достигать центра Земли. И вот туда и уходят млн тонн воды, а потом в разные способы возвращаются на поверхность Земли. На вопрос: «Кто владеет морскими глубинами», мы пока затрудняемся с ответом, а вот о сигналах из глубин 19-ти океанских впадин, стоит

поговорить более детально. Происхождение отдельных таинственных объектов не могут объяснить ни эксперты, ни современные технологии.



Прислушаемся к словам профессора Хаим Эшеда, который возглавлял израильскую космическую программу с 1981 по 2010 год. На протяжении многих лет он трижды получал израильскую награду за безопасность и дважды - за конфиденциальные технологические изобретения. Он считает, что инопланетяне заключили соглашение с властями США о неразглашении информации об экспериментах, которые они проводят на Земле. Бывший израильский военный также рассказал, что представители инопланетной цивилизации построили свои базы в подводном и подземном мире нашей планеты. Возможно, Эшед прав и представители инопланетных цивилизаций живут среди нас.

Однажды Артур Конан Дойл оставил на время своего знаменитого героя-сыщика книг, и создал роман «Маракотова бездна», в котором описал возможность существования на Земле подводной цивилизации, развивающейся параллельно с нашей, наследницей затонувшей Атлантиды. Если мы условно представим, что наша планета – это многокомнатная квартира, то человечеству на поверхности планеты «выписали ордер» на самую скромную комнатуху и все время держат под контролем.

Наверное, главной причиной отсутствия контактов разумных существ из подводного или подземного мира, является наша примитивность. Они просто наблюдают за нами со стороны, используя всё те же НЛО, НПО и подводных животных. Как уже упоминалось, современная наука изучила Мировой океан не более, чем на 5%. А что даль-

ше? Поэтому, когда мы встречаемся с какими-нибудь монстрами, гуманоидами, НПО или НЛО, то думаем: «что или кто это»? Часто просто закрываем глаза на всё увиденного, чтобы нас не посчитали за сумасшедших. А если с разумными существами сталкиваются военные или специалисты – информация засекречивается и хранится за «семью замками».

Имеется несколько версий относительно возникновения и сущности неопознанных подводных объектов. Согласно первой версии, изначально разумная цивилизация, прилетевши на нашу планету, решили обосновать свою базу под водой в одной из впадин подводного мира. Возможно нас (землян) сформировали под водой Мирового океана планеты, и мы (земляне) являемся потомками этой разумной цивилизации. Со временем люди вышли из воды на сушу, эволюционировали и позабыли о своих предках. Мы так же допускаем, что подводная разумная цивилизация изгнала из воды созданных нею людей за неподобающее поведение.

Вторая версия гласит, что глубоководная цивилизация развивалась на нашей планете параллельно с цивилизацией земной, но достигла при этом большего совершенства. Вполне вероятно, что это часть земной цивилизации, ушедшая под воду после Вселенского потопы и сохранившая больше древних знаний. Оставшимся на суше землянам пришлось начинать все заново.

Третья (инопланетная) версия гласит, что в глубине нескольких впадин Мирового океана разместили свои корабли и наблюдательные базы космические цивилизации, поскольку там просторнее и практически безлюдно. Вступать в контакты с примитивным человечеством, они пока не хотят.

Многие страны на поверхности планеты Земля все-таки стремились исследовать глубины, чтобы расселить там своих граждан. На волне этих экспериментов выше

обозначенный первопроходец Жак-Ив Кусто провозгласил необходимость создания на планете ООНЗ «Организация Объединенных Океанов Земли», по примеру ООН на суше. Прошло немного времени и вдруг, как по некому приказу, с середины 1970-х годов все государства планеты прекратили финансирование своих подводных исследований по устройству поселений землян суши для проживания на глубине.

О подводных колониях разумных существ никто нигде более не вспоминал. Словно их и не было. Опытные подводные дома и лаборатории землян либо разобрали, либо бросили на дне. Общее решение всех правительств планеты было оформлено Конвенцией ООН 10 декабря 1982 года. В ней шла речь о том, что постоянно проживать на глубине в водах Мирового океана человечеству запрещалось. Кто поставил табу! Кто и почему наложил запрет? Может неизвестный экипаж подводной платформы разумной цивилизации, с которой земная экспедиция столкнулась на глубине 500 метров в Марианской впадине Тихого океана. Или хозяева неизвестных скоростных подводных аппаратов, едва не утопивших американский батискаф в 1995 году в той же Марианской впадине.

Интересный случай произошёл в 1951 году с советским противолодочным кораблём Тихоокеанского флота, ему удалось загнать в бухту и забросать глубинными бомбами неопознанный подводный объект (НПО). Фантастический «наутилус» после этого всплыл и на фантастически огромной скорости ушел от преследования по поверхности воды. Случаев контакта военных моряков и подводных кораблей неизвестного происхождения столь много, что все их невозможно считать выдумками.

Начиная с 1990-х годов японские моряки постоянно рассказывают о странных подводных разумных гуманоидах, обитающих во льдах (или подо льдом) Антарктики. Это огромные существа, ростом до 30 метров, с абсолю-

тно белой кожей и человеческим лицом. Загадочных подводных жителей прозвали «нингенами». Первыми на них наткнулись японские китобои, сначала подумавшие, что увидели подводную лодку. Однако, когда непонятное существо приблизилось, люди поняли: это живой и человекоподобный великан. Сторонники теорий заговоров утверждают, что правительство Японии давно знает про «нингенов» но молчит. Все подробные характеристики и качественные фотографии этих существ хранятся в японских архивах под грифом «секретно».



Суша планеты Земля составляет всего лишь 29% поверхности земли, а остальные 71% - вода. Средняя глубина мирового океана - 3700 м., и насчитывает 19 впадин глубиной больше 7000 м, 15 из которых находятся в Тихом океане, три в Атлантике и всего одна в Индийском. А если сравнить объем? Суша Земли не идет ни в какое сравнение с трехмерным мировым океаном. Громадная масса воды (свыше 1370 млн кв. км) таит в себе столько тайн, что наверное люди их никогда не осият. К примеру белые нингены – подводные разумные существа, длиной от 20 до 30 метров. Очевидцы описывают их туловище, похожие на человека, часто с руками, с ногами, и даже с пятью пальцами на руках. Иногда нингены бывают с плавниками или с большим хвостом вместо ног. В ноябре 2007 года редакции японских журналов «Му» и «MU magazine», опубликовали статьи о возможности обитания в морях и океанах неизвестных гигантских существ. Их отнесли к нингенам. Океан – это целая «Подводная вселенная»! Многие века человек пытается разгадать его тайны, но зачастую, то, что происходит в глубине вод, объяснить можно только мистикой или вмешательством иного мира, не подвластных человеческому разуму.

В длинной череде встреч с подобными созданиями отдельное место занимает случай, имевший место в 1982 году на западном берегу Байкала. Это произошло во время проведения военными водолазами учебно-боевых погружений. Внезапно один водолаз-разведчик всплыл и начал кричать, что в 10-15 метрах от себя он хорошо видел проплывающего мимо великана с шаровидным шлемом на голове. Внешне это существо ничем не отличалось от людей, но имело примерно трехметровый рост. Через какое-то время за первым «ихтиандром» проследовали еще двое. Находясь на 50-метровой глубине, эти существа обходились без аквалангов и каких-либо иных приспособлений и аппаратов. Всю «экипировку» их составляли шаровидные шлемы и облегающие серебристые комбинезоны. О происшествии немедленно доложили по инстанции. Командованием было принято решение о немедленном задержании одного из таинственных пловцов. Для этого сформировали спецгруппу в составе 7 водолазов, однако ее деятельность окончилась трагически.

Тысячи лет назад уровень Мирового океана был ниже. Гигантские цивилизации забытых эпох постепенно уходили жить под воду, и ученые сравнительно недавно смогли назвать их культуры, которые когда-то претендовали на звание самых могущественных во всем мире, а затем превратились в легенды. Не все цивилизации, существовавшие на планете Земля известны современной науке. К примеру, в 1987 году у берегов южного края архипелага Рюкю аквалангист нашел монолитную каменную пирамиду и каменную дорогу, уходящую глубоко под воду. Всего в нескольких метрах от греческого Пелопонесса находится целый затопленный город, официально признанный самым старым из затонувших городов всего мира. Две тысячи лет Павлопетри оставался крупнейшим торговым центром, а примерно в 1000 году до нашей эры он полностью ушел под воду.



Аномальная зона Каспийского моря – Апшеронский полуостров. На пляжах в этом районе не бываетлюдно, купаться здесь отдыхающие опасаются. Всё началось в 1960 году. В районе Баку сразу несколько человек увидели в воде огромных гуманоидов. Местные жители прозвали их «Рунан-шахи», что означает «повелители воды». Несмотря на то, что «Рунан-шахи» обитают в море, их иногда встречают отдыхающими на берегу. По словам очевидцев, выглядят они как люди: среднего роста, плотного телосложения, с бледным голубовато-серебристым цветом кожи. У них нет ушей и подбородка, а на руках – четыре пальца с перепонкой. Исследователи предполагают, что на дне Каспия существует разумная цивилизация, которая древнее нашей - человеческой.

В Норфолке ученые открыли Сихендж, аналог Стоунхенджа, и другие загадочные остатки доисторической цивилизации. Этот Сихендж представляет собой ровно 55 деревянных столбов выстроенных в плотный круг. В центре расположен алтарь. Ученые считают, что Сихендж построили еще в 2049 году до н.э., но все это время его скрывали поднявшиеся воды океана.

Долгое время эти истории считались выдумкой, но в 2001 году археологи предприняли экспедицию и действительно смогли обнаружить под водой 8-м сооружений пирамидальной формы. Теперь ученые ломают голову, какой древней цивилизации они принадлежали. Интересно, что большинство артефактов затонувших цивилизаций найдены уже в наше время, хотя уровень Мирового океана по данным ученых подымается из-за глобального потепления.

Моря и океаны для нас всё ещё сродни неизведанному космосу. Только он (космос) находится высоко над

головой, а подводный мир (вода) плещется у наших ног. О том, что в океане живут разные разумные существа, неоднократно упоминали специалисты разных стран по изучению подводного мира. Много времени отдал изучению неопознанных подводных объектов (НПО) профессиональный подводник, инженер-акустик Владимир Ажажа. Он утверждает, что 50% встреч людей с НПО приходится на Мировой океан. Ещё 15% на глубокие озёра. 44% встреч приходится на Атлантику, 16% - на Тихий океан и 10% - на Средиземное море.

Наблюдать активное появление НПО из океана моряки стали начиная с 1920-х годов. Как пример, в 1960-х годах вице-адмирал Юрий Квитковский лично наблюдал в районе Фареро-Исландского противолодочного рубежа круглый оранжево-красный объект, который висел над океаном на высоте в пять градусов. Луна в это время светила с другой стороны, поэтому перепутать командир АПЛ не мог. Через некоторое время НПО резко стартовало и ушло под воду.

В июне 1976 года в Баренцевом море возле губы «Западная», капитан I-го ранга Григорян и ещё три офицера в течение 8 минут наблюдали объект в виде зеленоватого диска. Он появился низко над горизонтом, а потом увеличился до размеров, превышающих Луну в три раза. Затем под резким углом вошёл в воду. При этом, системы радиолокации объекта не видели

В ноябре 1976 года в Средиземном море возле «Гибралтара» капитан III-го ранга С. Антонов после всплытия своей подлодки, слева по курсу увидел в небе ровный белый круг - «луну», который вдруг неожиданно метнулся вверх - в небо, поднялся до 80 градусов, остановился и стал вращаться в воздухе, а потом медленно опустился в море под воду. Через 2,5 года, (в марте 1979 года) тот же С.Антонов стал свидетелем того, как в Балтийском море неподалёку от «Лиепайи» бортовая система

подлодки засекла НПО, который, если верить приборам, трижды облетел их подводную лодку, которая шла в надводном положении. Причём сами моряки ничего не видели и не слышали, хотя объект приближался к лодке на расстояние в 110 метров. Видимость в этот день составляла больше 200 метров. Неопознанный объект каким-то образом становился невидимым для наблюдателей в 1979 году. При этом наши стелс-технологии радиопоглощающие материалы и покрытия для воздушных и наземных аппаратов начнут внедрять в будущем. Как пример, в октябре 1983 года самолет «Lockheed F-117 Nighthawk» с полутехнологиями «стелс» (50%) тайно поступил на вооружение ВВС США, став первым в мире прототипом стелс-самолета. А вот первым самолетом, в котором 100% использовались принципы работы стелс-технологии (радиопоглощающее покрытие, особая форма), стал самолёт-разведчик «SR-71 Blackbird». Затем эти технологии были применены при создании истребителя-бомбардировщика «F-117 Nighthawk». После этого был создан стратегический бомбардировщик «B-2 Spirit» - невидимка». Наконец, по этой технологии были созданы истребители 5-го поколения «F-22 Raptor» (2005) и «F-35A/B» (2015). После 2015 года «стелс-технологии» начали применять в военном судостроении и в наземной технике.

Теперь приведем пример скоростных данных НПО. Экипаж одной из подлодок Тихоокеанского флота РФ с помощью средств гидролокации обнаружил сразу шесть неопознанных объектов (НПО), которые преследовали подлодку под водой. Уйти от них оказалось невозможно, поэтому командир подлодки РФ приказал всплыть. Удивительно, но объекты НПО всплыли вместе с подводной лодкой РФ. Две противоборствующие стороны постояли, посмотрели друг на друга, а затем НПО из надводного положения, резко поднялись в воздух и скрылись в небе. Высший предел скорости НПО мы не знаем.



В глубинах земных морей и океанов живут неизвестные нам существа, которые совершенно не хотят вступать с нами в контакт, но при этом присматривают за нами, как бы чего не натворили. И недаром бывалые моряки утверждают, что иногда в глубинах океана виднеется странное зеленоватое свечение: «как автомобильные фары», а на дне, даже в самых глубоких впадинах, можно увидеть пирамиды и другие сооружения, форма которых явно свидетельствует об их рукотворности. Однако учёные с этим не хотят соглашаться. Многие из них уверены, что все загадочные НПО – то неисследованные киты, акулы, кашалоты и им подобные подводные жители. А звуки из океана они объясняют действиями вулканов, подводных гейзеров или стаями огромных кальмаров, обитающие в глубине. Правда, никаких доказательств у них нет, всё на уровне гипотез. «Квакеров» они объясняют «звуками мигрирующей селёдки», а звук «Блуп» могут издавать огромные кальмары или «треснувшие ледники». Однако фотографии подводных неопознанных объектов (НПО), они не могут объяснить, на вопрос: «Чьи они»? Ответа нет.

Зарубежные специалисты поняли, что они чего-то не знают об обитателях Земли. Особенно они задумались после 1977 года, когда проводили испытание дальней связи под водой. Происходило это так: на середине Атлантики стояло военное судно, которое принимало сигналы, посланные из воды у берега. Удивлению военных не было предела, когда они вдруг начали принимать точно такие же сигналы, но... идущие с глубоких глубин, около 8 километров! Причём это не был отражённый сигнал, его бы акустики без труда определили. Сигналы были изменены, как будто кто-то принял их, изменил, чтобы привлечь внимание людей, и снова передал на той же самой

частоте. В те годы учёные предположили, что в эти сигналы наложено какое-то зашифрованное сообщение. Его смогли вычленить, но расшифровать - не удалось. Известно, что американские военные вначале XXI века, те-же сигналы 1977 года, попытались расшифровать с помощью новейших технологий и искусственного интеллекта, результаты расшифровки были скрыты от общественности. После расшифровки, в районах прохождения звуков, военные активизировали изучение подводного дна. Зачем? Значит мы не одни на нашей планете? А может планета Земля не принадлежит нам?



Возможно планета Земля, этакая резервация для людей, которую инопланетяне отвели человечеству. Они же не пускают человека в космос, например на Луну. Мы не можем исследовать океанские глубинные впадины.


Но 100-процентных доказательств, как вы понимаете, тоже нет. Слишком глубокий и холодный океан для человека, слишком велико давление воды. Обитать там могут только жители чужих планет-сверхгигантов, привычные к огромному давлению колоссальной атмосферной толщи.

Во времена холодной войны у берегов Норвегии подводников буквально с ума сводили подводные звуки «квакеры», а может то были неопознанные подводные объекты (НПО), которые под водой двигались с большой скоростью, и уходили от любой погони. Натовские генералы были уверены, что это «опять эти проклятые русские», пока один из командиров ВМФ СССР не попросил норвежцев во что бы то ни стало поймать для него хотя бы одного «квакера» НПО и пообещал наградить норвежцев за это. Именно с этого периода звуки «квакеров» стали именовать неопознанные подводные объекты, по

аналогии с НЛО.

Какие загадочные существа (или объекты). В разных районах, в толщах океана, издают звуки, немного похожие на кваканье. Улавливать их подводники стали в 1950–1960-е годы, когда научились опускаться на большие глубины и стали лучше «слышать» под водой. Дальше – больше. В 1991 году американская система обнаружения подводных лодок поймала сразу два неопознанных сигнала в Тихом океане. Один из них учёные прозвали «Upsweep» (подъём), а другой «Whistle» (свист). Ни тот, ни другой идентифицировать так и не удалось. «Подъём» появлялся каждую весну и осень, и его источник находился на середине океана, а «Свист» слышали только один раз с 1990-2010 годов.

В марте 2013 года во время погружения мини-батискафа в Гренландском море два океанолога столкнулись с чем-то неведомым. По словам исследователей, на глубине 6000 метров они внезапно ощутили сильный толчок и сразу за ним увидели на стекле батискафа огромную человеческую ладонь. Она была больше человеческой в четыре раза, значит рост разумного объекта 6-8 метров. Уже потом, пересмотрев видео, океанологи заметили ещё кое-что напоминающее контуры большого гуманоида, в частности его огромную голову. Скептики предположили, что это фальсификация и якобы на видео – какой-то шутник надел костюм ихтиандра. Но как увеличить рост под водой, да и погрузиться на такую глубину не по силам даже опытному дайверу. На вопрос, кто эти таинственные разумные создания, похожие на человеческого великана, наука однозначного ответа не даёт. Сначала нужно выяснить: «квакеры» – живые объекты или нет? Почему они ведут себя осознанно, бодро реагируют на гидроакустические сигналы с лодок, порою издают звуки приветствия или прощания. Океанские глубины мало изучены, поэтому оттуда можно ждать любых сюрпризов...



ДРУГАЯ ЖИЗНЬ ПЛАНЕТЫ ЗЕМЛЯ

По самым скромным подсчетам, каждый 20-тый житель Земли видел неопознанные объекты (НПО или НЛО) - как величайшие загадки нашего времени. Что же кроется за разными «летающими тарелками», НПО и НЛО? Для полноты кар-

тины добавим, что некоторые из них не только крутились над головами людей, но и приземлялись для контакта. И это уже никак не списать на светящуюся плазму в небесах, или «игры света» в глубине океана. Что это, мощь иного разума? Мы пытаемся шаг за шагом выстроить потрясающую картину чужого присутствия на нашей планете в подводном или подземном мире, которое - что самое удивительное! - укладывается в рамки современных научных представлений о жизни, материи и Вселенной. Старые легенды о нашем одиночестве среди звездных миров рушатся под напором неоспоримых фактов, которые есть на планете Земля. Люди хотят знать правду

На встречах с общественностью, нам задают очень много однотипных вопросов: - Может ли быть жизнь внутри Земли? Существуют ли подводные и подземные цивилизации? Как выжить на грани невозможного?

Для получения ответа на первый вопрос, мы рекомендуем прочесть несколько книг других авторов по теме заданного вопроса и провести сравнительный анализ и информацией наших авторов. Результат этого анализа очень вас удивит. Ответ на второй вопрос начнем с краткого сообщения. Водная стихия, которая кажется нам настолько близкой и знакомой, до сих пор хранит огромное количество тайн и загадок. Вы знаете, что максимальная глубина Мирового океана составляет более 11 тыс. метров. На воды Мирового океана приходится почти 96% всей воды Земли. Около 70% всех форм жизни на Земле обитает в океане, при этом Мировой океан изучен только

на 3–5%. Объём пресных вод по сравнению с морской водой настолько мал, что если пресную воду, поступающую в океан, распределить по поверхности воды океана, то её толщина составит всего около 1,25 метров.

На вопрос, может ли быть жизнь внутри нашей планеты, мы ответим утвердительно – Да. Многие думают аналогично, в конце XVIII, начале XIX веков отдельные исследователи снаряжали специальную научную экспедицию, и пытались доказать что:

1) - что наша планета - полый шар и в ее недра легко проникнуть через отверстия в земной коре. Но со временем выяснилось, попасть под землю не так-то просто;

2) – на планете Земля существует подводная цивилизация неизвестных разумных существ.

Давайте повернемся на 100 лет назад. Жил да был писатель Говард Филлипс Лавкрафт. В 1928 году он написал рассказ «Зов Ктулху», ставший легендарным. Об ужасном монстре, который живёт на дне Тихого океана в одной из 19 впадин среди руин затонувшего города под названием «Р'льех». *(Вспомните, мы ранее писали, имеется 19 впадин глубиной больше 7000 м, 15 из которых находятся в Тихом океане, три в Атлантике и всего одна в Индийском океане).* Далее Лавкрафт Г.Ф. дает нам конкретные координаты: «47 градусов 9 минут южной широты и 126 градусов 43 минуты западной долготы» в Тихом океане. Рассказ был опубликован в 1928 году в журнале *Weird Tales*, а экранизация - в 2005 году, после этого Ктулху стал очень популярным персонажем в Интернете. Мифология, созданная Лавкрафтом в начале XX века и описанная в нескольких десятках рассказов и повестей других авторов, до сих пор остаётся актуальной и оказывает огромное влияние на всю мировую культуру.

Теперь перенесёмся в 1992 год. Люди задумались о древних расах, Богах, затонувших континентах и колоссальных размеров городах, которые возможно подымутся

обратно на поверхность, и этим приведут в ужас все человечество нашей планеты. Однажды хорватский инженер и исследователь Хрвое Лукатела решил определить самую отдалённую и недоступную для людей точку земного шара. Получилось 48 градусов 52 минуты южной широты и 123 градуса 23 минуты западной долготы. Довольно близко к логову Ктулху. Однако инженер оказался поклонником другого писателя - Жюль Верна и решил назвать это место в честь капитана Немо - «точка Немо» о которой мы уже писали.

Морские бездны в рассказах Говарда Филлипса Лавкрафта, Хрвое Лукатела и других писателей того времени, уподобляются космическим пространствам. Ведь даже сегодня мы не всё знаем о водных просторах нашей планеты, что уж говорить о начале XX века. Поэтому совершенно неудивительно, что самый известный Бог жуткой Вселенной писателей последних 100 лет оказался именно на океанском дне вместе со своим подводным народом. Авторы нашей книги пытаются привлечь общественность к этой теме, привести читателя в состояние заморозки и добиться правды.

Они (авторы) вынуждают читателей мысленно переместиться на место событий и своими глазами увидеть и почувствовать весь ужас, (а может красоту) подводного мира. Собственно, океан у авторов нашей книги, это та сила, которую человеческий прогресс начала XXI века не способен одолеть. У древних греков были Сцилла и Харибда, у мореплавателей XVIII века - Кракен, у Говарда Филлипса Лавкрафта - чудовищный Ктулху, и трудно представить что-то ещё более пугающее, чем этот доисторический монстр. Поэтому мы свои книги наполняем загадками, недосказанностью и мистическими образами.

Следующий вопрос читателей, как выжить на грани невозможного? На этот странный вопрос, возможно лучше нас ответит газета «На грани невозможного». Кстати,

редакторы этой газеты скептически относятся к гипотезе о наличии некоего мира в толще океанских вод и полом внутреннем пространстве Земли. Но кто знает, пройдет некоторое время и существование «подземного (или подводного) континента» может стать научно установленным фактом. Нам хочется в этом месте книги привести одно высказывание, а может быть утверждение писателя Андрея Яхонтова: *«Удел человека ничего не знать наверняка»*. Тайн Мирового океана настолько много, что мы не сможем уложиться и в десяток книг.

Люди столкнулись с силой, их превосходящей. И имя этой силы - Океан! Они трепещут пред ним, и страх рождает почтение. Водные просторы способны в мгновение ока играючи уничтожить все человеческие творения, затянув их в бездонную пучину. Грозная стихия, символизирующая простор, мощь и неконтролируемую силу, всегда привлекала творческие умы, особенно если в ее глубинах спрятаны тайны. Мы должны признать, что чудеснее людской фантазии и книжной премудрости была тайная мудрость океана. Голубой, зелёный, серый, белый или чёрный, спокойный, волнующийся или вздымающийся водяные горы, океан никогда не умолкает. Люди могут часами наблюдать за ним и прислушивался к его шуму, задумываясь о пространстве и времени. Интересно может океан силой своей мощи изменять пространство и время, образуя своеобразные переходные туннели между мирами?

В его величественном облике мы будем всегда ощущать недосказанность, как будто нечто огромное и недоступное нашему восприятию затаилось где-то внутри океанских вод, которые наполнены великими тайнами. А может недаром океан прозвали бездной, когда не видишь то, что скрывается под синим слоем вод, воображение помогает и само дорисовывает. Это будет либо усыпанные ракушками города русалок, либо скрывающиеся разумные существа, неподвластные осмыслению разума.

Очень соблазнительной кажется идея, проследить связь между чудищем Ктулху автора Говарда Филлипса Лавкрафта и японской Годзиллой, появившейся в 1954 году, ведь они оба гигантские создания, пришедшие из глубин океана и сеющие разрушения человеческой цивилизации. Оба монстра стали «иконами» современной поп-культуры и обрели фанатов по всему миру, но, к сожалению, они всё же не родственники, Ктулху был порождением мифологической фантазии подводного мира, а Годзилла вырос из страха атомного уничтожения всего человечества. Сегодняшний океан по-прежнему безмолвно хранит свои секреты, точно так же как и тысячи лет назад.

Перед окончанием описания подводного чудища Ктулху, у писателя Лавкрафта появился последователь - Август Дерлет, который в своих собственных рассказах расширил мифологию Говарда Лавкрафта. У Ктулху появился брат Хастур, живущий в созвездии Тельца, а также дочь Ктхулла, которая должна воскресить своего отца, если тот вдруг погибнет. Помимо этого, у Ктулху, кажется, есть сын Гатаноа, обитающий под горой на затонувшем континенте «Му». Так что мы не одиноки. Возможно скоро мифический (а может и нет) подводный Бог покажется людям и мы увидим не издевательскую пародию, а настоящего грозного подводного титана, разбуженного неосмотрительным человечеством.

Читатели много читали не только о разных подводных чудищах, но и о подводных пирамидах. Если провести сравнение земных и подводных пирамид по высоте и по объему, то должны вас огорчить, самые большие пирамиды – подводные. Подводные мегалитические сооружения – часть подводно-подземно-наземного мегалитического комплекса, охватывающего весь мир. Из наземных пирамид, самые большие находятся не в Египте, а в Китае. Самая большая из них в два раза выше пирамиды Хеопса, но китайцы пока не подпускают к пирамидам ни

ученых, ни туристов. Более того, в Китае не разрешают вскрывать гробницы мумий, потому что те (по данным других исследователей), имеют сходство не с азиатскими, а со славянскими чертами лица. С таким же славянским типом лица оказалась и знаменитая мумия знаменитой «алтайской принцессы».

По словам исследователя Павла Ситникова, недавно были обнаружены гигантские подводные пирамиды высотой около 2 километров на дне Бермудского треугольника. Что интересно, те пирамиды были сделаны не из камня, а из стекловидного вещества. Однако исследователям морских глубин, которые нашли подводные стеклянные пирамиды запретили называть их координаты. Дело в том, что очень многие знания специально скрываются для того, чтобы ими владели только самые посвященные люди.

Ученый Дэвид Уитмир из университета Арканзаса полагал, что человечество - относительно молодая и «неопытная» цивилизация. Срок существования хотя бы одной подводной цивилизации, нами не установлен. Мы предполагаем, что часть древних земных цивилизаций вследствие угрозы жизни, ушли под воду. Возможно, там уже обитали другие цивилизации, прибывшие с Космического пространства и обосновали в океанских впадинах свои подводные базы.

Согласно данным статистики, человеческая цивилизация ежегодно увеличивается более чем на 80 миллионов человек. А как регулируется этот вопрос у подводной цивилизации? Смена поколений в результате естественного движения населения должна проходить и в подводном мире. Любое воспроизводство населения определяется рождаемостью и смертностью. Для сохранения простого воспроизводства населения необходимо, чтобы 100 женщин производили на свет 205 детей. А как этот вопрос поставлен в подводном мире, мы пока не знаем.



В 1997 году необычное происшествие произошло с батискафом «Кальмар» во время съемки котловины Фаддея Беллинсгаузена в юго-восточной части Тихого океана. На глубине около 6-ти км кинокамера аппарата сняла странные объекты овальной формы с четкими контурами, которые излучали сильный внутренний свет. Подробное изучение показало на кадрах сооружения явно искусственного происхождения. Когда через несколько недель повторили съемку того же самого района, загадочные постройки исчезли, на их месте было ровное дно. Вероятно, хозяева глубин решили замести все следы своего присутствия. Мы не удивлены, что таинственные воды Мирового океана и сегодня скрывают неизвестные формы жизни удивительных цивилизаций.

Логично предположить, что при сохранении этой тенденции не за горами день, когда людям на земле перестанет хватать пищи, тоже самое может быть и под водой. Люди из поверхности Земли начнут колонизировать подводный мир и здесь они встретят сопротивление подводных жителей. Вспомните полеты на Луну, или попытку контр-адмирала Ричарда Бёрда проникнуть во внутренние пустоты (подземный мир) нашей планеты «Схватка за Антарктиду» и что с этого вышло.

Конечно, поверить в существование только одних водяных нимф и наяд, русалок и людей-амфибий, упоминаемых в древней мифологии - сложно, но факты вещь упрямая. Вряд ли наши далекие предки стали бы заносить в свои священные тексты выдуманное ими описание фантастических существ. К примеру, в «Махабхарате» и других древнеиндийских источников говорится о разумных существах «нивата кавачи», что переводится как «одетые в непробиваемые панцири» (возможно в броню или броне-жилеты).

Как утверждают тексты древних письменных источников, эти существа жили в глубинах океана и были враждебны наземному человечеству. Якобы их численность составляла на то время более 300 миллионов особей, (фактически это население современных США). Причем если древние цивилизации выжили в более суровых условиях на поверхности планеты, то огромная, умная цивилизация в глубине океана, должна лучше приспособиться и сохраниться до наших дней.



На нашей планете Земля существует несколько категорий планетарных систем. Планеты земного типа на ведическом санскрите называются «пхаума-сварга». Есть также планеты подземного типа «била - сварга». Слово «била» означает «под»; «сварга» – Земля. Эти подземные планеты (как самостоятельные единицы) находятся внутри Земли в самом натуральном смысле слова. На поверхности Земли есть входы\выходы к ним. Вспомните как в сказках говорили: тридевятое царство, тридесятое государство. Зачем людям называют эти цифры? Три-десять и три-девять не просто цифры, они указывают на измерение времени\пространства и переход в параллельные миры. В десятом измерении времени, или в девятом измерении пространства находится тот или иной мир. (К вопросу измерения и изменения пространства и времени, мы вернемся в конце этого раздела).

В ведических знаниях слово «нивата-кавача» означает живое существо, одетое в герметический космический костюм. «Нивата-кавача», то есть лишенные воздуха, «кавача» – бронежилет или броня. Они относятся к категории существ «данавов». 12 000 лет назад существа «даваны» и «нивата-кавача» различались по внешности. Первые были змееподобные существа с

человеческим обликом, вторые были водные существа с рыбьими хвостами и прочими рыбьими атрибутами, - похожими на людей. «Данавы» были сыновьями бога Дану. Они восстали против сообщества 12-ти Олимпийских богов и были разбиты. После поражения «данавы» были отправлены на дно самого глубокого океана и там заперты в подводном царстве. Часть существ «нивата-кавача» улетела с планеты Земля, а часть скрылась в подземном мире, поддерживая связь с «даванами». Олимпийские боги боялись как первых, так и вторых. В период до Потопа, «даваны» часто прилетали на планету Земля на своих тарелкообразных, а «нивата-кавача» сигарообразных летательных аппаратах. Есть такой трактат, называется «Виманикашастра», там дается частичная классификация летательных аппаратов разумных существ с других планет. Как они двигаются и перемещаются, при помощи каких энергий, что при этом происходит и т.д., но это другая тема.

Известный в определенных «неакадемических» кругах уфолог Д. Карпентер, много лет занимающийся проблемой змееподобных пришельцев «даванов» (и не только), говорил, что практически все очевидцы описывают их одинаково. Это высокие прямоходящие существа, ростом более двух метров. Череп чем-то напоминает человеческий, но с ясно выраженными чертами ящеров. Кожный покров состоит из мелких чешуек зеленовато-коричневого цвета с бурыми пятнами. Глаза выпуклые, золотистые с большими прозрачными веками, прикрывающими вертикальными зрачками. На черепе иногда встречаются мясистые наросты, напоминающие птичий гребень. Тело непропорциональное с массивным хвостом, недостающим до земли, сравнительно тонкими руками с четырехпальными кистями и перепонками, заканчивающимися когтями.

В древнейших литературных источниках, дошедших до наших дней, а также в старинных легендах и мифах часто встречаются сюжеты, главными действующими лицами которых являются змеи, ящеры либо драконы. Согласно преданиям, очень давно с небес спустились на огненных хвостах мудрые змееголовые «учителя», (похожие на «даванов») которые «силой своего взгляда» подчинили себе племена и народы. Сказания того времени, назовем их «допотопные времена» говорят, что змееголовые «учителя» правили городами-государствами вроде древнегречеких Афин и целыми царствами в Верхнем Египте и Междуречье. У них был хороший контакт с жителями Атлантиды.

Древнеиндийские эпосы воспевают следующее: сначала было мудрое правление змеиных династий, в позднее время начались междоусобные войны рептилодов и змееподобных существ. В какой-то момент отношения между правящими династиями рептилоидов, змееподобных существ и людьми подошли к критической точке. Началась череда бесконечных восстаний на поверхности планеты Земля, часть выживших змееподобных существ вынуждены были искать убежища в труднодоступных районах Земли и подземном мире. Как земноводные, они там создали свой мир, лишь изредка выходя на поверхность Земли. Водные существа с рыбьими хвостами прозванные «нивата-кавача» ушли в моря-океаны, и построили себе подводные убежища в 19 океанских и морских впадинах. В которых легче изменять пространство и время, а также путешествовать между параллельными мирами.

Вы ни разу не задумывались о какой-то непонятной людской ненависти к змеям, рептилоидам и подводным ящерам. Давайте коротко рассмотрим связующие звенья между этими существами и людьми. К тому, что небесные Боги имели половые связи с земными женщинами, рожая-

ли от них потомство, вы уже знаете. Более подробно вопрос Божьего потомства, проживание полубогов, сыновей и внуков Богов на территории Украины, описано в нашей книге «За чертой времени» (2022 г). Но оказывается, что все эти водные «нивата-кавача», змееподобные «даваны» и различные рептилоиды не только имели естественные сексуальные связи с земными женщинами, но и проводили экспериментальное смешивания их ДНК с человеческой для улучшения своего потомства. Вопрос, что делали с существами неудавшихся экспериментов? Ответ: - Возможно, уничтожали или бросали на произвол судьбы, пусть сами выживают, (а значить далее они могли размножаться самостоятельно). У вас другое мнение?

Наукой доказано, частично человек является дальним родственником змееподобных существ. Есть теории: млекопитающее и рептильное начало присутствуют в человеке, т.к. зародыш человека на начальной стадии развития похож на рептилию, потом уже у него появляются другие особенности. В мифах разных стран, разделенными океанами, а так-же в легендах народов от Крайнего Севера до Экватора, существовали Боги-рептилии и змееподобные существа - схожие на человека, все они почитались людьми и считались хозяевами на планете. В преданиях практически всех народов существуют сюжеты предков людей с змеиной или рептилоидной природой. Иногда подобное имеется в современных людях...

Самые почитаемые Боги древних цивилизаций были змеевидны Кецалькоатль, Кукулькан, Шипе Тотек, и т. д. К примеру, змей Кецалькоатль в мифологии ацтеков, был одним из трёх главных божеств; считался творцом мира, создателем человека и владыкой стихий. Находится много людей, которые утверждают, что могут безошибочно распознать генетически измененных змеиной или рептилоидной природы среди современных людей. Имеется список признаков, но это к нашей теме не относится.

Нелюбовь к различным рептилиям у христиан объяснима: Господь проклял Змея-искусителя, уговорившего Еву вкусить запретный плод с дерева познания добра/зла, что имело для человечества роковые последствия. Проклятие зафиксировано в Библии, на нём воспитывались многие люди, что тоже имело роковые последствия, но уже для змеиного рода. Ряд ученых считают, что отвращение к змеям кроется в психологии человека: оно вызвано полным отсутствием у змей антропоморфных черт. самого худшего врага называют «змеей подколенной», «ядовитым ползучим гадом», гадюкой и т.д.

Из-за чего началась война между рептилоидными и змееподобными Богами, в которой древние люди принимали участие как на стороне «змей», так и на стороне водяных существ, но были и небесные существа принадлежащие к Олимпийским богам, которые назывались «орлами». Существуют разные версии человеческой ненависти к перечисленным божествам, но ни одна из них не выглядит достаточно убедительной. Одним из подвигов Геракла была победа над Лернейской гидрой, божественного Персея - над змееволосой Медузой Горгоной. А в ведической традиции орел известен как божественный посланник, его часто изображают в виде птицы гаруды, (получеловек и полуптица) нападающей на змею.

Едва ли все культы змеиных, рептилоидных и подводных существ - возникли независимо друг от друга, скорее всего, у них есть единый источник. Согласно одним версиям, «змее богам» поклонялись обитатели Атлантиды; по другим версиям змею избрали своим символом пришельцы и передали землянам как принадлежность к власти. Вспомните египетских фараонов и жрецов. А вот, победили ли новые боги повсеместно, или нет, мы не знаем. Некоторые теории заговора утверждают, что многие современные лидеры нашего времени являются «рептилиями», и управляют нами (людьми)...

Более прогрессивные ученые давно говорят о том, что существование человекоподобного существа, обладающего жабрами, не является фантастикой и допустимо с научной точки зрения. Мало того, существуют публикации, в которых говорится о том, что пресловутая человеческая икота - это остатки выродившегося за тысячелетия природного переключателя дыхания человека с жабр на легкие. Оно сохранилось с тех пор, когда люди могли свободно дышать и под водой, и на поверхности планеты. Даже сегодня в ДНК человека все еще содержится немало хромосом, идентичных из аналогичными показателями у рыб. Самое интересное: если проанализировать многочисленные свидетельства встречи людей с представителями подводной цивилизации, окажется, что глубины Мирового океана действительно обитаемы.

Особенно много рассказов о подводном народе существует в Японии и на берегах Каспийского моря. Как правило, это такие же люди, но более высокие и худощавые, с перепончатыми пальцами и несоразмерно большими глазами, подернутыми пленкой. Местные этнографы могут привести немало случаев встречи с этими существами с древности и до наших дней. В преданиях и трудах античных авторов говорится о морских людях и переданных ими знаниях уцелевшим во время катастроф и потопов - людям. Встречи с морскими людьми продолжаются и по сей день. Осталось наладить контакты.

В мифологии шумеров сохранилось несколько сотен упоминаний ранних контактов наземной цивилизации с людьми-рыбами под названием «оманы», которые обучили древний народ письменности, строительству, различным наукам и земледелию. О человеческих существах «оманах» мы ранее коротко писали с положительной стороны, а другие исследователи к «оманам» относят драконов, дьяволов, змееподобных существ и других чудищ. Если говорить о мире бога Омана, то его периодически

сотрясали «Великие битвы» между сторонниками противоположных принципов эволюции, после которых мир изменялся, и совсем в лучшую сторону.

Вот как описывают встречу с подводным представителем семейства «оманов» в 1979 году американские моряки, которые стояли в Мексиканском заливе. Както один раз решили они наловить себе рыбы, и в сеть кроме рыбы попался представитель человекообразного существа, (забегая вперед скажем, это был один из «оманов»). Полутораметровое существо, отдаленно напоминало человека с жабрами за ушами, выпуклыми глазами, покрытыми пленкой и острыми клыками. Кожу существа покрывали бугры темного цвета, а на шее висела пластина неизвестного металла с кнопками. Сдаваться без боя житель морских глубин не собирался. Он вонзил клыки в ногу одному моряку и располосовал когтями грудь другому, поэтому его пришлось убить. Несколькими выстрелами «омана» убили. Тело загадочного существа военные ВМС США сразу вывезли в неизвестном направлении, но странная история попала в прессу.

А сейчас наступило время рассказать вам об обещанном искривлении пространства – времени, и почему о таких искривлениях необходимо помнить. Герой нашей книги волхв-пророк Самусь, однажды рассказал интересную историю своим друзьям, целителю Даниилу и волхву Малому об искривлении пространства и времени и их значение у формуле Пифагора. Позднее ученые придумают название «абсолютное пространство-времени Минковского». Этими искривлениями часто пользуются для перемещения в пространстве и времени.

Волхв Самусь спросил у своих друзей Даниила и Малого: - Вы когда-нибудь следили за движением баржи, которую быстро тянула по узкой реке пара лошадей, и баржу резко останавливают. Масса воды, которую баржа привела в движение, собралась около носа судна в состо-

янии движения, затем вода неожиданно оставляет баржу позади, катясь вперед с огромной скоростью и принимает форму большого одиночного возвышения - круглого, гладкого и четко выраженного водяного холма.

Баржа стоит, а вода продолжает свой путь вдоль берегов реки, нисколько не меняя своей формы и не снижая скорости. Далее Самусь рассказал, как он наблюдая за движением воды, сел верхом на лошадь и «помчался ее догонять». Догнал, она по-прежнему катилась вперед с заданной скоростью, сохранив свой первоначальный профиль возвышения и высоты. Со временем скорость и высота водяного вала начала уменьшаться, а баржа как стояла на месте, так и продолжала стоять. Более умные люди стали задумываться, как решить проблему огромного количества энергии во времени и пространстве для перемещения между параллельными мирами.

Самусь замолчал, вытер вспотевший лоб и продолжил: - Представление о пространстве и времени, которое я хочу раскрыть перед вами, уходит корнями в экспериментальную физику, и в этом его сила. По отдельности, пространство и время отступают на второй план, и лишь их соединение будет рассматриваться как независимая реальность. Даже Эйнштейн в свое время говорил, что пространство и время «относительны». Размеры предметов и течение времени отличаются, если рассматривать их из различных систем отсчета. К примеру, Мое время отличается от вашего, если я движусь относительно вас, мое пространство также отличается от вашего. Мое время - это смесь вашего времени и вашего пространства; мое пространство - это смесь вашего пространства и вашего времени.

Слова Самуся для волхов Даниила и Малого сначала показались дивными, но когда они несколько раз повторили сказанное, все стало на свои места. Самусь продолжил свой рассказ: - Мой дед утверждал, что Вселен-

ная представляет собой четырехмерную пространственно-временную структуру, и что эта структура является абсолютной, а не относительной, поскольку она одинаково выглядит во всех системах отсчета (правда, Самусь не совсем уяснил, как «взглянуть» на нее). Тогда он упростил и сказал, что она существует независимо от систем отсчета.

Волхвы Даниил и Малой начали усилено чесать свои затылки, тогда Самусь усадил их под деревом и начал рассказывать старинную легенду услышанную от его деда. Давным-давно на Неведанном острове посреди Восточного моря жил народ, у которого были очень странные традиции и табу. Каждый год в июне, когда наступал самый долгий день в году, все мужчины острова садились на громадный парусник и отправлялись на далекий священный остров «Перуна», где жил старый-престарый волхв. Всю ночь, как зачарованные, слушали они его удивительные рассказы о звездах и галактиках, о пульсарах и квазарах. На следующий день мужчины возвращались на свой Неведанный остров, преисполненные вдохновением, которое поддерживало их в течение всего следующего года.

И вот наступила зима. Каждый год в декабре, когда начиналась самая долгая ночь, на священный остров «Перуна» отправлялись женщины Неведанного острова. И весь следующий день слушали они того же старого – престарого волхва, после чего возвращались домой и целый год жили под впечатлением его рассказа. Строжайшее табу запрещало женщинам Неведанного острова говорить с кем-либо из мужчин о своем путешествии на остров «Перуна» и о рассказах старого волхва. Такое же табу было наложено и на мужчин. Никто из них не имел права посвящать женщин в детали своего плавания.

Летом в начале XVIII века, радикально настроенный молодой человек по имени Альберт, который не призна-

вал табу своих соплеменников, нашел у старейших две священные карты острова «Перуна» и показал всем жителям Неведанного острова. По одной из них жрица Неведанного острова направляла парусный корабль во время женского плавания зимой к острову «Перуна», по другой карте жрец этого острова, тоже плавал летом с мужчинами к острову «Перуна». Ну и что же, скажите вы? Дело в том, что мужчин и женщин поразило то, что маршруты на картах были разные.

Согласно картам женщины должны были следовать 210 миль на Восток, затем 100 миль на Север, в то время как мужчинам надлежало в Восточном направлении пройти по морю лишь 164,5 мили и затем ровно столько же в Северном. Как могло быть такое? Ведь было известно, что и мужчины, и женщины получали вдохновение от одной и того же старого волхва, который находится на одном и том же острове «Перуна»!

И тогда жители Неведанного острова решили, что карты поддельные. Но один старый мудрец по имени Герман не согласился с этим. Три года искал он разгадку и, наконец понял причину различия карт. Дело было в том, что мужчины пользовались магнитным компасом, а женщины ориентировались по звездам. Мужчины считали направлением на Север - направление на северный магнитный полюс, а женщины - направление на точку, вокруг которой вращаются звезды (географический север являлся точкой вращения Земли вокруг своей оси). Различие между этими двумя направлениями составляет 20 градусов. Когда мужчины, по их мнению, плыли на Север, они на самом деле плыли на Северо-восток. С точки зрения женщин, они двигались на 80 процентов на Север и на 20 процентов на Восток. Путаница возникла в понимании «мужской» и «женский» Север. Потому, что «мужской» Север - это смесь «женского» Севера и Востока, а «женский» Север - это смесь «мужского» Севера и Запада.

В таких случаях необходимо составлять две карты по одинаковым размерам, накладывая одна на другую с указанными направлениями на магнитный Север, сопоставляя с географическим Севером и высчитывая абсолютное расстояние между островами (условно назовем «абсолютное пространство-времени»). По мнению волхва Самуся в такой способ можно избежать искривления времени и пространства. Прав наш герой или нет, решат наши читатели. Мы укажем на то, что эта разгадка позднее привела ученых к открытию «формулы Пифагора»: если у прямоугольного треугольника длины катетов возвести в квадрат, затем сложить и извлечь из суммы квадратный корень, получится длина гипотенузы.

В нашем случае гипотенуза - это прямая линия, соединяющая Неведанный остров и о. «Перуна». Расстояния, которые надо проплыть на север и на восток, «относительны»: они зависят от того, как ориентирована карта. Но из любой пары относительных расстояний можно вычислить одно и то же абсолютное расстояние, которое соответствует кратчайшему расстоянию между островами и поможет путешествовать во времени и пространстве. История умалчивает о том, как народ Неведанного острова, с его традициями и обычаями, отнесся к этому замечательному открытию.

Многим читателям известно, что сильное электромагнитное подводное возмущение в определенных условиях может вызывать искривление пространства и времени. Иными словами, сильное движение воды может открыть врата в параллельные миры. Подобное (возможно) уже происходит во всех 19 подводных впадинах (ущельях) на планете Земля. Собственно ничего фантастического в этом нет, пришельцы с иных миров пользуются простыми законами физики для своих целей.

Мы с вами сидим дома, читаем умные книги и ни на миг не можем представить, что именно в это время, через

бездну Космического пространства смотрят на Землю, полными зависти глазами, существа с высокоразвитым, холодным, бесчувственным интеллектом и медленно, но верно вырабатывают свои враждебные нам планы. Бывший инженер, ученый ВВС США Фредерик Портигал придя на работу воскликнул: «Они уже здесь! И прилетели в наш мир через измененные порталы пространства и времени. Я получил фотографии и данные об НЛО и НПО с помощью телескопа гиперспектральной визуализации». Я запечатлел очень большие объекты НЛО, движущиеся с огромной скоростью в сторону планеты Земля.



Гиперспектральное дистанционное зондирование (визуализация), также известно как «спектроскопия изображений», она используется учеными для обнаружения и идентификации минералов, наземных растений, искусственных материалов и ландшафтов. А еще инопланетных кораблей их платформ направленных в подводные и подземные миры нашей планеты. На момент написания нашей книги, этот метод будет использоваться на космическом телескопе Джеймса Вебба, запуск которого намечен на декабрь 2022 года, и который позволит заглянуть в глубины Вселенной.

Фредерик Портигал, ведущий мировой ученый, обладающий обширным опытом в этой технике. Отвечает за разработку технологической цепочки для «Fourier Transform Hyperspectral Imager» (FTHSI), первого гиперспектрального датчика, запущенного на орбиту «Исследовательской лабораторией ВВС США/RVBYI». Он создал математическую модель для имитации космических наблюдений, которые будут проводиться с использованием данных «Landsat-7». Ранее он работал в организациях: «Boeing», «Northrop Grumman» и Национальный научный фонд.

По словам Ф. Портигала, инопланетяне используют технологию проникновения через «червоточины» в пространстве и времени, это прекрасный метод осуществления быстрых перемещений между различными частями Вселенной. Более того, понятие «червоточин» достаточно хорошо описано в пространственно-временной теории, там они называются мостами Эйнштейна-Розена, представляющими собой деформации пространственно-временного континуума. Плазмopodobные НЛО пришельцев уже находятся вблизи поверхности Земли и движутся со скоростью 48 000 километров в час.

Телескопическая видеозапись, сделанная Портигалом, запечатлела удивительные появления плазмopodobных объектов, летящих с непостижимой скоростью в окрестностях Национального памятника Петроглиф близ Альбукерке, штат Нью-Мексико. Когда его телескоп находился на Сандиа Хайтс с дальностью обзора около 15 миль. По мнению украинских ученых, червоточины а пространстве и времени и «квантовая запутанность», неразрывно связаны друг с другом. Но их невозможно использовать для перемещений по Вселенной и для передачи информации. Кто из них прав, время покажет.

Вскоре после того, как DNI представило конгрессу доклад о неопознанных воздушных явлениях (НВЯ), Портигал написал в LinkedIn: - Я вынужден обратиться напрямую к людям. Они должны знать. У властей есть все данные, которые доказывают, что в наш мир проникают гигантские материнские инопланетные корабли на борту которых находятся корабли меньшего размера и которые вылетают из материнских кораблей и остаются здесь, а материнские корабли улетают за новым грузом. Это происходит, по крайней мере, с 2008 года, но мы зафиксировали их только в 2020 году.

Перед окончанием этой главы, мы скажем несколько слов о неправительственной организации закрытого типа

под мирным названием «Общество Дельфина». Его члены занимаются тайнами океанских глубин и связующими звеньями с Космосом. Член этого общества Владимир Непомнящий (возможно это псевдоним) сообщил, что в ближайшее время представители подводной цивилизации Мирового океана выйдут на связь с руководством ООН по причине появления в далеком Космосе и приближении к нашей Солнечной системе загадочной «Планеты Х» (Нибиру).

Океанологи из засекреченного «Общества Дельфина» (ОД) заявили, что представители подводной цивилизации планеты Земля обеспокоены тем, что каждое появление планеты-убийцы Нибиру вблизи нашей планеты, вызывает катаклизмы и разрушения на Земле. Об этом знают все представители древних рас живущих в Мировом океане. Десятки тысяч лет назад именно высокоразвитые подводные жители планеты Земля были первыми, кто столкнулся с инопланетянами с Нибиру.

Тогда те, кого древние шумеры впоследствии называли аннунаками, комфортно расселились не только на поверхности планеты, в глубинах Мирового океана, и во внутренних полых пространствах Земли. Жители подводного мира первыми начали войну с аннунаками, которая впоследствии принесла массу разрушений Земли. Сегодня океанологи, из «ОД» начали изучать язык дельфинов. Морские млекопитающие могут оказаться связующим звеном между скрывающимися подводными жителями и людьми с поверхности земли. Пришло время для совместного спасения Земли от агрессивных пришельцев. Океанологи «ОД» заявили, что будут вести переговоры с подводной цивилизацией, но по мере возможности и только с разрешения второй стороны согласны озвучивать предоставляемые им сведения для общего блага. Опасность, исходящая от Нибиру чрезвычайно велика. Времени для спасения человечества остается немного...

Пятая глава

**Тайная жизнь
на полюсах**





ЧТО ПОСЕЕШЬ, ТО И ПОЖНЕШЬ

В начале отдельных разделов нашей книги, мы часто возвращаемся к эпизоду, как под палящим солнцем в украинской степи «Черным шляхом» шли трое усталых мужчин пожилого возраста в полотняных одеждах украшенным шитьем. Старшего путешественника звали Самусь, он происходил из рода пророков духовных волхвов-укров. Вторым был волхв Малой (малый-низкий), поздние потомки изменяют его фамилию на Маленко и поселятся в селе «Аджамка» (Елисаветградский край). Третьим был волхв-целитель Даниил, из его рода выйдет знаменитый елисаветградский старец по имени Даниил-младший и будет проживать на «Петропавловском» кладбище, неподалеку от церкви Петра и Павла по ул. Полтавской в Елисаветграде (впоследствии станет святым).

Еще не было обеда, а солнце в степи палило нещадно, соломенная шляпа с широкими полями (брыль) на голове не спасала. Путники искали укрытие для отдыха. Так уж устроен человек: «Когда жарко, хочешь прохлады. Когда прохладно, ищешь тепло». Все что-то не так, хорошо бы по-другому, но как по-другому, часто и сам не знаешь. А на подсказки в виде «неслучайных случайностей» не обращаешь внимание. А жаль.

Волхвы Самусь, Малой и Даниил в предыдущих разделах книги обращали наше внимание на «пространство и время», «добро и зло», учили увязывать «возможное с невозможным», а сейчас хотят помочь нам разобраться с «неслучайными случайностями» и уложить их в рубрику «необъяснимо, но факт». Старший путешественник Самусь вытер пот со лба и обратился к своим товарищам: - Вы замечали в своей жизни, насколько «случайности - не случайны»? Неприятности случаются у всех, на вопрос - почему они происходят? Не всегда будет ответ. На это

есть причины, начнем с того, что «ничто не случайно». Наш мир устроен определенным образом, есть Высшие Законы, которым подчиняется всё происходящее. Незнание, непонимание или неприятие этих законов не аннулирует их. Можно сказать, что жизнь построена по принципу школы, где мы учимся мудрости, познаём «Законы жизни» и радуемся теплу и свету...

Мы живем в замкнутой системе планеты Земля, в которой все части тесно взаимосвязаны друг с другом и обладают взаимным влиянием, поэтому ничто не случайно, и ничто не проходит бесследно. Что излучаешь, то и получаешь. Что посеешь, то и пожнешь. К тебе возвращается только то, что ты делаешь в отношении других: «Не делай другому того, чего не желаешь себе». Почему это трудно понять. Потому что жизнь на планете Земля имеет длительность (время, инерционность) и «отдача» приходит не сразу. Когда вы запускаете бумеранг действий, ему нужно время, чтобы улететь, достичь конечной точки и вернуться; и пока он летает, к вам возвращаются другие ваши ранние положительные или отрицательные бумеранги. Всё взаимосвязано и закономерно.

Нужно понять, что неприятности, происходящие с нами – это не наказание Бога, (Высших сил), а результат нарушения нами «Божественных законов». Другими словами, мы сами становимся причиной наших неприятностей. Так нас учат мудрости, потому что так устроен этот мир. Из неприятностей нужно извлекать урок и дважды не наступать на одни и те же грабли. Если одна и та же неприятность снова и снова приходит в вашу жизнь, это говорит о повторении наших ошибок. Жизнь пытается нас чему-то научить, а мы все не учимся и не учимся. Мы не задумываемся, правильных выводов не делаем, продолжаем творить глупости и обвиняем других в своих грехах. Если быть внимательнее к тому, что происходит вокруг, можно заметить, как ответы буквально «ходят» рядом с

нами и стараются обратить на себя внимание. Как научиться слышать подсказки жизни? Ведь у неё свой особый язык ситуаций и «неслучайных случайностей».

Волхв Малой выслушай мудрого Самуся, тихо сказал: «Чтобы поймать волну, надо зайти в воду». Наша жизнь не случайна. Она - всё, что мы видим, чувствуем и ощущаем. Каждый встречный человек - это наш мост к самому себе, наше средство общения с жизнью. То, что мы говорим или делаем людям, мы говорим и делаем своей жизни. А она отвечает и направляет, как лучше исцелить и исправить себя. Правда одни не хотят ничего менять, жалуются и злятся. Другие - находят ответы. А жизнь всегда готова помочь, направляя к нам всё новых своих учителей. Мы все посланники жизни. Захотим ли услышать и понять её, зависит только от нас.

В мире профессии и мастерства за каждой случайностью стоит закономерность. Случайностями управлять нельзя, а вот создавать закономерности можно. Их можно планировать, таким образом, мы увеличиваем шансы на появление возможностей. К примеру, если твоя идея осуществилась, значит, она была сделана (или высказана) хорошо. Если тебя порекомендовали, значит тебя знали. Вы должны понять, единственная система, которая у нас под контролем – это мы сами, наш заряд, и наш профессиональный багаж.

Часто мы пытаемся просчитать вероятность и взять под контроль все внешние силы, при этом не берем в расчет свой профессиональный багаж и умение, мы «пускаемся в открытое море в лодке, без запаса пресной воды, не умея грести, плавать и управлять парусом». При этом постоянно смотрим на горизонт, ждем попутного ветра и надеемся на внешнюю помощь. В этом случае мы сами становимся причиной наших неприятностей.

Третий человек живёт с мыслью и желанием что-то изменить, думает об этом, но ничего не делает. Все это

может продолжаться месяцами и годами. Проблема в том, что у него может просто «отсутствовать время». Высшие силы, заботясь о развитии нашей души, подталкивают нас к осознанию: «так жить нельзя», и человек получает предупреждение: попадает в аварию, сгорает дом, крадут деньги, или увольняют с работы. Потому что на уровне энергии человек запускает механизм перемен, а на физическом плане ничего не делает. К сожалению, мало кто делает верные выводы.

Волхв-целитель Даниил поддержал своего товарища и добавил, дальше проблемы пойдут «по нарастающей кривой линии», начнутся болезни, потери близких, страдания - уже несравнимые с потерей материального имущества. Поэтому я тоже рекомендую ждать катастрофы в своей жизни, а начать двигаться к своим желаниям прямо сегодня и сейчас. Нет никакого специального более подходящего момента: «Есть только момент сейчас».

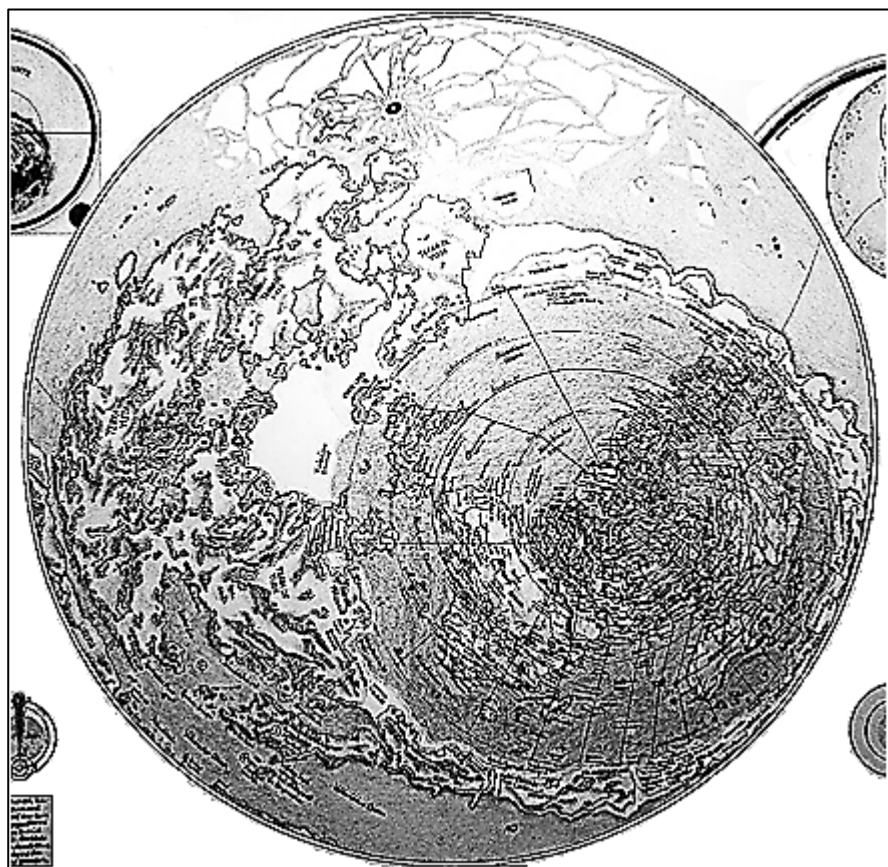
Настанет время и в науке будет сделано множество «случайных» открытий, но случайных открытий не бывает, все закономерно. История науки, это тысячелетняя драма. По большому счету мы так и не знаем, как рождались отдельные научные открытия. Без так называемых «случайных» научных открытий, окружающий мир выглядел бы намного бедно и бледно. Представьте, наши будущие потомки не имеют химических источников тока, электромашин, рентгеновских аппаратов, атомных электростанций, космических кораблей и многое другое.

Возьмем, к примеру «случайное» научное открытие Архимеда об удельном весе (позднее его изложили в каждом школьном учебнике). Согласно древней легенде о царе Гиероне и математике Архимеде из Сиракузов (Древняя Греция) в III веке до н.э. Однажды Гиерон, получив от мастеров заказанную им золотую корону и усомнившись в их честности; ему показалось, что они утаили часть золота. Но как уличить ювелиров в подделке? Царь Гие-

рон вызвал Архимеда, и поручил ему определить, есть ли в золотой короне примесь серебра. Удельный вес каждого металла есть в любом справочнике, определить удельный вес сплава совсем не трудно. Сейчас такая задача по плечу даже школьнику. Но 2200 лет назад Архимед, выйдя после царской аудиенции, даже не знал, что такое удельный вес. Задача перед ним стояла трудная, и он начал искать выход. Искал постоянно, не переставая думать об этом, даже когда занимался другими делами. Иначе, если выкинуть ее из головы, не произойдет «случайного» открытия, которое ляжет в основу легенды.

Это случилось в бане, которая в то время представляли собой место не только для мытья, но и для светских встреч, развлечений, спортивных игр. Поначалу Архимед в бане поупражнялся гирями, потом зашел в парильню, там его помассировали, поговорил с друзьями и рассказал им о своем последнем посещении царя Гиерона. Ему посочувствовали. Затем намылился золой и полез в ванну. И вот тут случилось эврика: «вода в мраморной ванне поднялась». Этот процесс заинтересовал Архимеда. Он привстал, уровень воды опустился, он снова сел - вода поднялась; причем поднималась она по мере погружения тела. В этот миг Архимеда осенило: «задача царя Гиерона разрешена». И так обрадовался своей случайной находке, что как был голый, с остатками золы на теле побежал домой через город, оглашая улицу криками: «Эврика». «Я, нашел!»! Так возник закон Архимеда об удельном весе (отношение веса к объему $\gamma = \rho g$).

Используя наш привычный образ мышления и опираясь на «неслучайные случайности», мы в своей книге ищем «точки опоры» для увязки фантастических идей из рубрики «необъяснимо, но факт». Например, увязка гитлеровского режима Германии и теория поллой Земли. Подводный мир и люди-амфибии. НЛО и параллельные миры на планете Земля, да еще много другого.



На фото изображена карта Антарктиды, которая висит в одном кабинете ООН. За ледяной стеной Антарктиды есть другие континенты, возможно в этом и заключается секрет антиарктического договора. Мы знаем о Договоре об Антарктике (1959), который предусматривает ее демилитаризацию, свободную от ядерного оружия для использования исключительно в мирных целях. Надо выяснить, что такое «антиарктический договор» и имеет ли он отношения к «Доминиону Мельхиседеку» (виртуальное государство), см: <http://www.melchizedek.com/dom/index.html>; <http://www.businessmagazine.ru>.

На территории Антарктики уже «прописались» несколько виртуальных государств, одно из них «Доминион Мельхиседека». Первой территорией, вошедшей в «Доминион», был объявлен необитаемый атолл Клиппертон (переименованный в остров Мельхиседека), который принадлежит Франции. Далее «Доминион» претендует на Русинию (это Прикарпатье и Закарпатье). На украинском сайте «Хайвэй» украинский историк В. Тригуб, уже публиковал ряд статей о необходимости объявления войны Антарктиде. Но, он, очевидно, не разобрался до конца в этом вопросе, ведь войну «Доминиону» историк Тригуб не может объявить, по той причине, что Прикарпатье и Закарпатье принадлежат Украине.



«Доминион Мельхиседека» (далее ДМ) – виртуальное государство, которое уже обвинялось в причастности к банковским махинациям по всему миру. «ДМ» никем юридически не признан, а сам он объявляет своей территорией произвольные участки земли по всему свету. Сам же «ДМ» был создан в 1986 гражданами США Дэвидом Педли и его сыном Марком. Организаторы также известны под несколькими псевдонимами, такими как «Цемах Бен Дэвид Нецер Корем», «Бранч Винедрессер» и другие. Эти люди являются также авторами одной из интерпретаций Библии под названием «Библия Мельхиседека» – в центре ее повествования находится таинственная фигура первосвященника Мелхиседека, который упоминается в Ветхом Завете в качестве приветствующего Авраама по дороге в Ханаан. Авторы занимались написанием своей работы в основном в тюрьмах, куда они попадали за аферы, связанные с акциями. Своей родиной «ДМ» считает Иерусалим, со ссылкой на Мельхиседека. Однако сам вопрос о существовании Иерусалима во времена Авраама (1800 до н. э.) остаётся открытым.

Вернемся к очень странной карте Антарктиды, которая висит в одном кабинете ООН. Что мы о ней знаем? Картографический отдел ООН выпускает мелкомасштабные карты стран и регионов нашей планеты, которые регулярно обновляются. Отдел также публикует схематические карты миротворческих операций, детально на сайте: www.un.org/Depts/Cartographic/english/htmain.htm. Тайны водятся не только в глубинах истории. Порой тайны рядом с нами, и лишь тонкая перегородка нашего неведения отделяет их от нас. К примеру, Антарктический проект, осуществляемый русскими и немцами в 1930-1940 годы XX века, был тайной, охраняемой надёжнее, чем секрет атомной бомбы. Но нет ничего тайного, что не стало бы явным.

В недавнем выпуске журнала «Nature Geoscience» была опубликована самая детальная на данный момент топографическая карта суши Антарктиды, скрытой под антарктическим ледяным щитом. Карту подготовила группа ученых из Калифорнийского университета в Ирвайне в рамках проекта «Bed Machine Antarctica». При составлении карты исследователи использовали различные источники: данные спутниковых и авиа наблюдений ледяного покрова, результаты измерений, выполненных сотрудниками антарктических станций, а также сведения, собранные в рамках финансируемой NASA программы «Operation Ice Bridge». В тех случаях, когда этих данных было недостаточно, ученые прибегали к помощи математического и компьютерного моделирования, учитывая характер движения ледяных потоков, они определяли рельеф скрытой под ним поверхности. Порой даже радарные наблюдения с самолетов не позволяли определить характеристики суши подо льдом. Поэтому пришлось пользоваться другими методами. В процессе создания карты удалось сделать ряд открытий, но об этом позднее. Нашли глубокую впадину, но ничего увидеть не смогли ниже 3500 м ...



БЕГ ПО КРУГУ

Прежде чем окунуться в тайную жизнь на полюсах, нам следует внимательно осмотреться вокруг себя. С человеком происходит то, во что он верит, а не то, чего он хочет. Помните, что «верю» сильнее, чем «хочу». Правда страшнее мистики; мистика даёт разыгаться нашему воображению, но лишь правда выворачивает сознание. К примеру, авторы нашей книги уверены, что мифическая Гиперборея действительно существовала примерно там, где сейчас находится Северный полюс. Факт подтверждается картой Меркатора, «переизданной» в XVI веке и созданной, судя по всему, на основе более ранних источников и других источников. Но кабинетные ученые всё отвергают. Впрочем, удивляться нечему: слишком много мифов и преданий отправляет нас к Южной оконечности планеты, где когда-то располагалась земля, где жил народ с высококоразвитой культурой.

Проведённое из космоса сканирование Северного Ледовитого океана странным образом совпало с материковыми контурами старинной карты. Хотя и не полностью, но сканирование суши подо льдом тоже не на 100% соответствует действительности. Если хорошо присмотреться к сканированному рельефу дна океана, можно увидеть бывшие русла рек. По одной из наиболее вероятных версий, материк исчез после того, как, по меньшей мере, 12 тысяч лет назад случились форс-мажорные обстоятельства, например, под острым углом на Землю упал крупный астероид, вызвав смещение оси Земли. Это привело к гигантским цунами, их называли Всемирным потопом.

Гигантские волны смыли все постройки и всех живых существ, кто находился на материке в отдалении 1-1,5 тысяч км. Ось земли отклонилась на 15 градусов. Как ученым удалось установить смещение с такой точностью?

Это удалось установить по граням древних пирамид, причем не только египетских, но и в других странах. Они были недавно обнаружены в Европе, и даже в Китае. Эти красивые пирамиды-храмы, находились не в случайных местах, а в каких-то узловых точках нашей планеты. Так вот, грани всех пирамид по данным тех, кто занимается их исследованием, смещены в сторону от Северного полюса на 15 градусов. Особенно это видно на самой большой пирамиде в Китае, которая в 2 раза выше пирамиды Хеопса, но китайцы пока не подпускают к тем пирамидам ни ученых, ни туристов по причине собственных исследований и их связи с внутренними полостями Земли.



В наше время в труднодоступном районе гор Байан-Кара-Ула, расположенных на границе Тибета и Китая, нашли примерно 1100 небольших скелетов с огромными головами, их называли «племя Дропа». И практически при каждом скелете находился спиралевидный диск с лучами солнца. В Китае есть легенда, что «Дропа» - это не местное племя, а пришельцы с Сириуса. В Китае обнаружены пещеры с рисунками Солнца, Земли, Луны и некоей неизвестной современным астрономам планеты, от которой, плавным изгибом обходя Солнце, тянется цепочка точек размером с горошину. Эта цепочка упирается в Землю, как бы отмечая конечный пункт межзвездного перелета пришельцев. Недавно китайский профессор Цум Ум Нуй - сделал частичный перевод надписей на спиралевидных дисках. Когда-то давным-давно группа инопланетных существ, называвших себя «дропа», совершила в районе Байан-Кара-Ула вынужденную посадку и не смогла взлететь. Оставшись в этом крайне суровом краю, пришельцы боролись за жизнь, но, в конце концов, часть вымерла, а часть ушла жить во внутренние полости Земли. Из таинст-

венных надписей стало известно, что родная планета «дропов» расположена около Сириуса и их предшественники совершили на Землю два путешествия. Первое около 20 тысяч лет назад, а второе в 1014 году. Во время последней миссии корабль разбился, и выжившие пришельцы не смогли покинуть нашу планету.

Далее мы приведем небольшую выдержку из статьи неизвестного нам исследователя Арнольдо де Азеводо в «Физической географии», где он утверждал, что ученые ничего не знают о том, что находится в земных недрах на большой глубине, превышающей несколько миль, и всякими теориями скрывают свое невежество. Себя Азеводо считал знатоком этого вопроса: «Внизу, под нашими ногами, раскинулся необъятный континент, радиусом 6290 километров, о котором совершенно ничего не известно». От куда ему об этом известно, мы не знаем.

К сожалению, большинство общепринятых теорий и представлений о внутреннем строении Земли не базируются на солидном научном фундаменте. Может показаться, что чуть ли не все они ведут свое происхождение от давно устаревшего предположения об адском пламени из ада, которое бушует в центре Земли. Представление о земном огненном ядре, по всей вероятности, возникло от того, что, как было установлено, с проникновением в глубины земной поверхности повышается ее температура. Но ученые не могут ответить на простой вопрос, продолжает ли она так же расти вплоть до самого центра Земли? Возможно, что температура повышается только до уровня, где находится вулканическая лава, а дальше происходит ее понижение?

Ранее указанный Азеводо считает, что действительное понимание структуры Земли может основываться исключительно на истории ее формирования. Когда наша планета была в расплавленном состоянии, центробежная

сила от ее вращения отбрасывала более тяжелые вещества (по мнению Азеводо, представителями этого могли быть камни и металлы) на ее периферию. Именно там эти вещества и образовали внешнюю кору планеты, а в то же самое время внутри ее оставалось полое пространство с отверстиями на местах выхода лавы. Они находились на нынешних полюсах, поскольку там центробежная сила была меньше всего. В итоге от происходившего процесса были образованы полярные углубления и отверстия внутрь Земли, с возможным диаметром до 1400 миль.

Итак, представляя первоначально нашу Землю в виде раскаленного шара из расплавленных металлов, можно предположить, что некоторая их часть могла остаться в центральной («полой») части планеты, создав небольшое подземное солнце, способное излучать свет и вызывать рост различных растений. Следовательно, земные полюса находятся в центре существующих полярных отверстий, образно говоря, «в воздушном пространстве», а представление их «первооткрывателей» о том, что они расположены на земной поверхности, являлось, мягко говоря, ошибочным.

Таким образом, можно считать, что, начиная с 70–75 градусов Северной и Южной широт, Земля словно изгибается внутрь. Северный магнитный полюс, который представлялся многим точкой, «где-то в Арктике», как пишется в статье Азеводо, на самом деле является линией с приблизительной протяженностью в 1000 миль и окружающей полярное отверстие в виде круга на конце. Когда современные исследователи достигают этой своеобразной границы, то выясняют, что стрелка магнитного компаса показывает... вниз Земли при изменении его плоскости. Нигде в другом месте, компас так себя не ведет. Такое поведение компаса могут подтвердить многие полярники, достигавшие высоких широт и явно ошарашенные таким поведением стрелки компаса.



В конце XX века, на склонах китайской горы Басудан-Ула охотники обнаружили во льду прекрасно сохранившийся труп еще инопланетянина. Ученые установили, что его возраст составляет около 5 тысяч лет. В университете американского штата Иллинойс труп тщательно исследовали. Специалисты утверждают, что почти все органы трупа были искусственного происхождения, а материалы, из которых сделаны они и кожа - не известны современной науке. Ученые, обследовавшие условно названную «китайскую мумию», уверены на 100%, что речь идет не об искусной подделке, мумия - древний космический пришелец - биоробот.

Мы закончили краткое изложение статьи Арнольдо де Азеводо и акцентируем внимание читателя на старом выпуске журнала «Flying Saucers» за 1962 год, где есть интересная статья Рэй Палмера «Северный полюс...», там он частично высветил тему, которую мы рассматриваем в нашей книге. Ее суть такова: - Палмерс подтверждает теорию полой Земли и гигантских полярных отверстий, откуда могут вылетать\залетать НЛО. Просматривая более современные публикации на тему «Северный, или Южный полюс и существование «подземной» жизни, мы увидели в рубрике «Почта НГН» газеты «На грани невозможного» статью исследователя Ф.П.Неделина под названием «Неизвестно, есть ли жизнь на Марсе, а вот внутри Земли - вполне возможно...». Там он пишет, что, задавшись вопросом, может ли быть прав Арнольдо де Азеводо, утверждавший, что Земля является полой, он провел небольшой анализ этой проблемы, и ему захотелось поделиться с другими полученными результатами. Просим прощения у читателей, но авторы книги хотят ознакомить вас с этой интересной статьей.

Вначале приведем выдержку из статьи Ф.Неделина: «...Абсолютно достоверными данными являются радиус Земли и ускорение свободного падения, которые могут послужить основой для умозаключений. Возникает вопрос: если масса Земли будет в двадцать раз меньше, сможет ли она (эта масса) создать ускорение свободного падения, равное известному нам из опытов? Представим себе пустотелую сферу с внешним радиусом, равным радиусу Земли, и толщиной оболочки порядка 200–400 километров. Расчеты показывают, что ускорение свободного падения будет составлять порядка 10–12 м/сек² для внешнего пространства и 7–8 м/сек² на внутренней поверхности при средней плотности, равной земной. Таким образом, изменяя толщину шарового слоя и среднюю плотность вещества, мы можем получить пустотелую сферу, такого же радиуса и с тем же ускорением свободного падения, что и Земля...».

Этому предположению могли бы выдвинуть существенное возражение только сейсмологи, которые «просвечивали» Землю звуковыми волнами до глубины порядка 3500 километров. Но и в данном случае найдутся веские основания в пользу высказанной выше гипотезы. Дело здесь заключается в том, что, используя справочные данные по скоростям прохождения звуковых волн в твердой породе Земли (3000–5000 м/сек) и кипящей магме с газами (400–700 м/сек), а также проведя соответствующие расчеты, можно определить время для прохождения земного слоя толщиной 200–400 километров. Удивительно, но полученное таким образом время оказывается тем же самым, что получили и сейсмологи. Отсюда следует вывод, что нет достаточно обоснованных аргументов, противоречащих предположению Арнольдо де Азеводо, и следовательно, Земля вполне может представлять собой «пустотелую сферу» с толщиной оболочки порядка 200–400 км, в которой могут жить разумные существа.

Однако Неделин никак не может согласиться с предложенной Азеводо версией о способе формирования Земли, так как он разработал свою собственную теорию формирования Солнечной системы, в которой говорится, что вокруг любой звезды в обязательном порядке должны образовываться планеты. Вот краткая суть этой теории...

Неделин предполагает, что для формирования полной планеты, первоначально в космическом пространстве может находиться водородно-гелиевое облако, имеющее начальное вращение и включающее примесь более тяжелых элементов. Постепенно оно распадается на центральный наиболее массивный вихрь и несколько меньших вихрей, которые и являются «зародышами» будущих планет. По мере «конденсации» вещества массы этих объектов увеличиваются.

Под воздействием гравитационных и центробежных сил малые вихри со временем преобразуются в ледяные глыбы или, как бы вторичные «зародыши» образующихся «планет». В них последовательно происходит перераспределение вещества. Одна часть атомов, тяжелее водорода, накапливается в центре образовавшейся «планеты», а другая, под действием центробежных сил, скапливается на ее поверхности. Центральный вихрь, напротив, по мере увеличения его плотности разогревается до тех пор, пока в нем не достигается порог ядерных реакций и вследствие этого не загорается звезда (что-то вроде нашего Солнца), испускающая так называемый «солнечный ветер». Идея интересная.

Давайте смоделируем высказанное на нашу планету и рассмотрим, что же в это время могло происходить с ней. Условно только что рожденная Земля будет ледяной «планетой», которая условно состоит из смерзшегося водорода и гелия, покрыта тонкой оболочкой из более тяжелых элементов и постоянно подвергнута воздействию солнечной радиации. Назовем ее «Праземля». Вок-

руг этой «Праземли» постепенно возникает водородно-гелиевая атмосфера, которая затем рассеивается, но этот процесс позволяет накопить на ней более толстый слой тяжелых элементов - кору. Возможно так и образовалась кора нашей планеты.

Проходит определенное время, и во «вновь образованной» земной коре начинают проходить ядерные и химические реакции, возникают кольцевые токи, а также наводится собственное магнитное поле, что в итоге приводит к появлению в коре планеты расплавленной магмы. Внешняя часть коры нашей планеты при этом охлаждается за счет излучения энергии в атмосферу и Космос, а ее внутренняя часть - отдавая свою энергию холодному центру, то есть ядру. По мере плавления и испарения ледяного ядра центральная часть планеты, содержащая тяжелые элементы, сольется с корой, увеличивая тем самым ее массу. Возможно вот таким образом образовалась «пустотелая сфера» внутри Земли.

Частицы высоких энергий, захваченные магнитным полем, будут проникать во внутреннюю полость Земли через магнитные полюсы. В центре земной сферы возникает область, где потоки этих частиц будут сталкиваться (в так называемой зоне термоядерных реакций), вследствие чего и со временем внутри Земли загорится тусклое темно-красное солнце. Климатические условия на внутренней сфере Земли, будут благоприятные для зарождения и развития жизни.

В конце статьи Ф.Неделин пишет: - Сила тяготения на внутренней поверхности планеты примерно на треть меньше наружной, что способствует росту гигантских растений и организмов. Атмосфера внутреннего мира более плотна, а сила притяжения очень резко падает с высотой, стремясь к нулю в центре сферы, поэтому в небе подземного мира могут летать такие громадные птицы, которые у нас не смогли бы подняться в воздух.

Так что и сейчас (в начале XXI века), там может существовать жизнь, условно назовем его «затерянный мир», из которого к нам (через дыры в параллельных мирах) попадают различные Несси, снежный человек и НЛО. Возникает вопрос: «Не от взаимодействия ли с тем миром возникают у нас на поверхности планеты всякого рода «бермудские треугольники» и иные необъяснимые явления»? Из выше сказанного, напрашивается вывод, мысли и гипотезы авторов нашей книги о возможности жизни внутри полрой Земли и подводном мире Мирового океана не так уж и фантастичны. Наша информация может вполне претендовать на истинность. Кстати, писатель Андрей Яхонтов писал: «Удел человека ничего – никогда не знать наверняка».

Человечество посылает автоматические аппараты не только к планетам Солнечной системы, но и за ее пределы. И при этом робко заглядываем под землю и под воду. Можно ли этим гордиться, если мы делаем такие робкие шаги к центру нашего подземного и подводного мира. С этого привода, американский ученый планетолог Давид Стивенсон, участвовавший в разработке нескольких проектов для NASA говорил: «...Мы знаем о строении подземного царства до обидного мало. Чем глубже, тем меньше. Наши познания о глубинных слоях земной материи и механизмах работы во многом условны. Вся информация получена из косвенных источников: сейсмологических исследований земной коры, гравитации и прочее.

Земное ядро нашей планеты просто переполнено волнующими тайнами. Например, никто до сих пор толком не знает, что порождает магнитное поле планеты. Предполагается, что эту функцию выполняет расплавленное железо. Однако достоверных сведений на этот счет нет». И несколько лет назад, он предложил свой, весьма оригинальный проект. Кратко его изложим, ибо там имеются своеобразные предложения.

Для начала нужно на поверхности планеты, взорвать в какой-либо пустыне... атомную бомбу, превосходящую раза в три по мощности ту, что была сброшена американцами на японскую Хиросиму. В результате взрыва в земной коре образуется узкая трещина длиной и глубиной в несколько сотен метров. И вот с помощью этой трещины Стивенсон предлагает отправить погружающийся к центру нашей планеты небольшой зонд.

Зонд, прозванный «ананасом», он планировал изготовить из специального сплава, способного выдержать высокую температуру и огромное давление в недрах планеты, а также сообщать по пути необходимую для ученых информацию. Заметим, что подобный проект под названием «Горячая капля» разрабатывался в 1970-х годах в Московском институте теоретической физики. (Забегая наперед скажем, что в 1970-1991 годах проводилось бурение Кольской сверхглубокой скважины, глубина скважины составила 12 262 метра; диаметр верхней части - 92 см, диаметр нижней части - 21,5 см. После ряда аварий в 1994 году скважина была закрыта).

Продолжим мысли Давида Стивенсона, в какой-нибудь естественный геотектонический разлом в земной коре или в специально пробуренную скважину глубиной в несколько километров ниже уровня водяных пластов, чтобы имеющаяся в отходах радиация не смогла просочиться на поверхность планеты, на дно закладывается вольфрамый шар диаметром в несколько метров с отработанными высокоактивными ядерными компонентами.

Учитывая, что в шар можно заложить до ста тонн отходов, он постепенно разогревается до температуры 1200 градусов Цельсия и, расплавляя все на своем пути, начнет безостановочное движение вниз - к чреву нашей планеты. Вложенный в шар «ананас» в процессе погружения в недра Земли должен сообщать информацию о температуре, давлении и составе окружающих земных пород.

Однако здесь сразу возникает непростой вопрос: «А как же передавать информацию из земной глубины на поверхность планеты?» Вспомним, что металлы гасят радиоволны. Нужно сказать, что Стивенсон и здесь предложил оригинальный ход: «ананас» должен транслировать звуковые сейсмические волны высокой частоты, а детекторы-приемники на поверхности отфильтровывают их от естественных подземных шумов. Как оказалось, подобное сверхчувствительное «ухо» на вооружении земных исследователей уже имеется.

Идея Стивенсона интересная но мы знаем, что тяжело передавать подобные импульсы из глубины Земли, без регулирования скорости современных тектонических поднятий и прогибаний. Один из таких импульсов почти 100 лет назад пришелся на район Подкаменной Тунгуски. Этот импульс прозвали падением Тунгусского метеорита. Он приостановил прогибание земной коры в этой области. Относительно недавно еще один импульс приостановил трансгрессию (передвижение) Каспийского моря, едва не окончившуюся трагедией для населяющих его берега народов.



Трансгрессия - переход, передвижение или наступление моря на поверхность суши в результате опускания земной коры под влиянием тектонических движений, или (реже) поднятий уровня Мирового океана. Очень давно Каспийское море называли Хвалынским морем. Нередко его рассматривали как величайшее озеро Земли.

И все же, что-то в предложении Стивенсона авторам книги не нравится: уж слишком неправдоподобна гипотеза. Будем надеяться, что скоро поступят новые идеи-гипотезы, их приведут в исполнение, и мы узнаем много нового о внутреннем устройстве Земли...



ЗЕМЛЯ ПОД ПРИЦЕЛОМ

Мы любим повторять: - Тайны водятся не только в глубинах истории. Тайны рядом с нами, и лишь тонкая перегородка нашего неведения отделяет их от нас. Но иногда случай разрушает её, и тогда мы видим нечто, что меняет весь мир вокруг. Например, кому принадлежит подводный и подземный мир планеты Земля? Кто такие «серые» инопланетяне? Где находится база серых: в подводном мире или внутри полрой Земли?

Начнем с последнего вопроса. Появление «серых» инопланетян в истории нашей планеты Земля, мы привяжем к загадочной «Планете Х» (Нибиру или Немезида), которая скрывается за Плутоном. Предполагается, что Немезида обращается вокруг Солнца на расстоянии 50-100 тысяч астрономических единиц (0,8-1,5 светового года), за пределами «облака Оорта». В 1988 году НАСА провела исследование о загадочной «Планете Х», или Нибиру. По их мнению, правительство США и других стран уже давно знают о том, что блуждающая «Планета Х» через какое-то время должна будет встретиться с Землей, и это приведет к катастрофическим последствиям для всего человечества.

В историческом прошлом, один раз на 3600 лет в небе над планетой Земля появляются 13 Солнц, которые дотла сжигают все миры, (на близлежащих планетах и спутниках). Через сотни тысяч лет, жизнь на них вновь возрождаются. С материалистической точки зрения, 13 Солнц мы понимаем как старую звезду Немезиду (Нибиру) со своими 12-ю планетами-спутниками. Которая вращается вокруг нашей звезды-Солнца по сильно вытянутой эллиптической орбите под углом 33 градуса к плоскости орбиты Земли. Эта эллиптическая орбита в перигелии пересекает Солнечную систему между Марсом и Юпитером раз в 3600 лет и сильно влияет на Землю. Из-

за жесткого облучения и гигантского притяжения звезды Немезиды на Земле грохочут вулканы и происходят Потопы, меняются полюса и экваторы. Материки с жутким грохотом проваливаются в бурлящую бездну вод, а новые континенты всплывают из кипящих океанов лавы. Подобное происходило и других планетах Солнечной системы.

В то дремучее историческое время, все видимые планеты нашей Солнечной системы были густо заселены разными народами на четвертом и пятом уровне плотности в пределах от 1 до 5 сантиметрового диапазона волн в своих параллельных мирах. Более грубые формы жизни существовали лишь на поверхностях планет Земля, Марс и Фаэтон. Зеленеющий пышными лесами Марс населяли народы лирианцы, прибывшие с созвездия «Лира» (находится в северном полушарии, между Геркулесом и Лебедем). Ярчайшей звездой созвездия «Лиры» является «Вега». А также народы Дзеты Сети с двойной звезды в созвездии «Сетка». Находящейся на расстоянии около 39 световых лет от Солнечной системы. Народ лирианцев можно назвать великанами: со светлой кожей, светлыми глазами и светлыми волосами. У некоторых представителей этой расы светло-каштановые волосы, хотя подобное встречается редко. Рост лирианцев равен примерно у женщин 2,0-2,5 м., у мужчин 2,2-2,75 м. Они хорошо сложены, довольно атлетичные и сильные. Много тысяч лет назад цивилизация лирианцев достигла высокого уровня развития технологий, и они путешествовали в космосе.

Когда приблизилась планета Нибиру (Немезида), из нее на другие планеты (Венера, Марс, Земля) начался высаживаться десант аннунаков и нефилимов. О последних Библия указывает как на падших ангелов. Аннунаки владели генной инженерией так, как нам, жителям XXI века и не снилось. Это они создали нас с вами, соединив свои гены с генами обезьян та существ Гомо Эректус.

Нам ужасно неприятно писать, но по Ситчину, созданные люди были нужны аннунакам исключительно как дешевая рабсила для работы на рудниках - добывать золото.

Аннунаки являлись долгожителями, продолжительность их жизни составляла примерно 350 тысяч земных лет. Шумерские летописи говорят, что аннунаки прибыли на нашу планету около 445 тысяч лет назад за золотом, которое добывали в наших недрах. Разработка месторождений проводилась ими достаточно долго: 100-150 тысяч лет. После чего, как повествуют шумерские летописи, по одной версии на Земле произошло восстание, по другой версии - война аннунаков и других инопланетных существ, например лирианцев. Война длилась долго, и прекратилась в связи с удалением планеты Нибира.

На протяжении всей печальной истории инопланетяне изобретательно воевали между собой на планете Земля. В свободное время занимались обычной жизнью, «ходили» в гости к земным женщинам, имели с ними сексуальные связи, от которых рождались дети - полубоги. От связей аннунаков, лирианцев и народов Дзеты Сети появилась новая раса пришельцев, которых земляне называли «серые» из-за их цвета кожи. Земля стала «генетическим казанком» для перемешивания народов в одну гуманоидную расу. Кстати потомство от народов Дзеты Сети и земных женщин, тоже называли «серые».

Перед своим убытием с планеты Земля, аннунаки в процессе военных действий, применили атомное и водородное оружие. В результате перманентного термоядерного конфликта планета Марс пострадала сильнее Земли. Красная планета стала стремительно терять свою обильную фауну и флору и тугую атмосферу. Часть перепуганных марсиан, лиринийцев и народов Дзеты Сети убыли на планету Земля, освоили океанские глубины, прорыли глубокие тоннели в полое пространство планеты и там спряталась от надвигающихся катаклизмов.

Перед тем как эмигрировать на нашу планету они воздвигли на замученном Марсе, комплекс больших пирамид, высотой до полутора километров и красивого сфинкса, таких же исполинских размеров как на Земле. Эти выдающиеся творения марсианских рук впервые сфотографировал в 1976 году космический корабль США «Викинг». Прелестное женское лицо марсианского сфинкса несомненно глядит на Землю и плачет многотонными каменными слезами за своими марсианами.

Мы должны заметить, что практически все планеты нашей Солнечной системы, доступные нашему зрению, устроены примерно одинаково. Словно абрикос, они имеют твердую внешнюю оболочку, ядро в виде косточки, и воздушное пространство между мякотью и косточкой. Это пространство на планете Земля до сих пор густо заселено «серыми» пришельцами и их потомством.



В настоящее время на приближение блуждающей «Планеты Х» (Нибиру) указывают волны заряженных плазматических частиц которые высвобождаются в Солнечной системе. В конце концов, по мнению ученых, огромный поток энергии запустит процесс глобальных изменений климата на Земле и приведет к гибели планеты. Считается, что уже с 1996 года жители Земли ощущают разрушительное влияние таинственной «Планеты Х». Оно выражается в виде увеличения различных стихийных бедствий, вулканической, а также сейсмической активности, погодных катаклизмов. По мнению экспертов, масса «Планеты Х» превышает массу Земли в десять раз и она находится на расстоянии 250 а.е. от Солнца. (Примечание: а.е. - единица измерения расстояний в астрономии, примерно равная среднему расстоянию от Земли до Солнца. В настоящее время принята равной в точности 149 597 870 700 метрам).

Не так давно в Белом доме был зачитан доклад по этой теме, где приводились данные, согласно которым, при сближении с «Планетой Х» на Земле произойдет сдвиг полюсов и более двух третей населения нашей планеты будет стерто с лица Земли. Оставшаяся треть населения погибнет в течение полугода после катастрофы от голода и других неблагоприятных факторов. Есть сведения, что пару десятилетий назад НАСА планировала запустить миссию «Новые горизонты». Это было спустя два года после того, как в 1988 г. впервые были опубликованы сведения о загадочной Нибиру. Конечной целью нового проекта было обнаружение «Планеты Х», но чтобы предотвратить возможную панику среди населения, руководство НАСА решило сделать вид, что предполагаются исследования Плутона и пояса Копейра. Более того, была опубликована ложная информация, согласно которой, последние измерения, сделанные космическим зондом «Вояджер-2» доказывают, что никакой «Планеты Х» или Нибиру не существует на самом деле. Затем специалисты НАСА заявили, что предполагаемые отклонения орбит Урана и Нептуна, которые и привели к возникновению теории о блуждающей «Планете Х», на самом деле объясняются завышением массы Нептуна.

Возможно, когда-нибудь скрытые тайны будут раскрыты, дай Бог чтобы не было поздно. А пока только слухи на уровне вымыслов. Возвращаемся к попытке проникновения во внутренние полости Земли. В этом вопросе вышло так, что 90 лет назад, русские и немцы были солидарны в освоении Арктики и Антарктики. И Сталин не зря «допустил» Гитлера и его учёных к работам на полюсах. 90 лет назад Адольф Гитлер стал самым большим фанатом проектов «полой» Земли того времени. Стали привлекать разных ученых связанных с этой темой

Читатель уже слышал об обществе Туле и Аненэрбе, о червячных подземных и подводных переходах, о полом пространстве Земли, о Копье Судьбы и о Граале, значить вы поймёте, почему фюрер был фанатично предан кажушимся безумными арктическим проектам на полюсах Земли. И вскоре на шестом континенте, начали создавать подземные базы, огромные подземные стратегические комплексы, такие же города для проживания и созидательной работы многих тысяч людей. Даже Вторая мировая война не помешала реализации этих грандиозных планов гитлеровской Германии. *(Примечание: червячные переходы (или кротовая нора) – топологическая особенность пространства-времени, представляющая собой «тоннель» в пространстве и времени).*

В 1938 году командующий подводным флотом Третьего рейха адмирал Карл Дёниц сказал такую фразу: «Мои подводники обнаружили в Антарктиде настоящий рай!». У нас вопрос, а действительно К.Дениц говорил эту фразу? Потому, что мы знаем, эту «цитату» ввёл в оборот израильский писатель Михаэль Бар-Зохар родившийся в 1938 г., он в своей книге «Мститель», вышедшей из издательства в сентябре 1968 года в Лондоне написал данную фразу. (Позднее мы вернемся к этой фразе).

С 1938-го и в последующие 7 лет между Германией и Антарктидой начались регулярные рейсы судна «Швабия», с началом Второй мировой войны заменённого на дивизион подводных лодок из 35 субмарин, получивших название «Конвой фюрера». Но «Швабия», и «Конвой фюрера» были отвлекающими операциями, чтобы скрыть истинные работы, проводимые в Антарктиде. Гитлеровцы искали вход\выход в полое пространство Земли и контакта с живущими там цивилизациями.

В 1943 году командующий Кригсмарине Третьего рейха гросс-адмирал Карл Дёниц произнёс: «Германский подводный флот несказанно гордится тем, что на другом

конце света он создал для фюрера неприступную крепость – настоящую Шангри-Лу наших дней». Возможно, он имел ввиду фашистские базы «Новая Швабия», «База-211», «Оазис» и другие.

В конце Второй мировой войны у американцев проснулся неподдельный, прямо-таки магнетический интерес к ледовой территории на полюсе освоенной гитлеровцами. Вспомните, как они в конце 1946 начале 1947 года отрядили на поиски фашистских баз на полюсе и возможно других «постояльцев» параллельной цивилизации целый флот во главе с контр-адмиралом Ричардом Бэрдом. В то время о её целях и задачах было известно лишь руководителям ВМС и властям США. Мы заметим, что это была 4-я антарктическая экспедиция выдающегося контр-адмирала Бэрда, но в отличие от первых трёх она полностью финансировалась ВМС США, что определило абсолютную секретность её целей и результатов. Об экспедиции Р.Бэрда есть много информации в Интернете, поэтому мы ее пересказывать не будем.



Новая Швабия - территория Антарктиды («немецкий антарктический сектор» между 4°50' и 16°30' в.д., на Земле Королевы Мод), на неё нацистская Германия в 1939-1945 г. предъявляла территориальные претензии. Антарктическое подземное укрытие нацистов чаще всего фигурирует под кодовым названием «База-211» (или фабрика летающих тарелок) между 20° восточной долготы и 10° западной долготы. Раз в три месяца в Антарктиду совершало рейсы исследовательское судно Schwabenland. В течение нескольких лет в Антарктиду переправлялось горнопроходческое оборудование и прочая техника, в том числе рельсовые дороги, вагонетки и огромные фрезы для проходки тоннелей. Для снабжения «Базы-211» использовались 35 наиболее крупных

подводных лодок, с которых сняли вооружение и приспособили для доставки грузов. Кроме них, по словам американского полковника Уиндела Стивенса, работавшего в конце Второй мировой войны в разведке, немцы для перевозки грузов построили 8 огромных грузовых субмарин. Все они были спущены на воду и использовались только для доставки грузов на секретную «Базу-211». К концу войны у немцев имелось 9 исследовательских предприятий, на которых испытывали проекты «летающих дисков». По мнению полковника Виталия Шелепова, собравшего большой материал об истории освоения немцами Антарктиды, во время Второй мировой войны как минимум одно такое предприятие перевезли в Антарктиду, и там было организовано производство летательных аппаратов. С помощью подводных лодок на Южный континент переправили в качестве рабочей силы тысячи узников концлагерей, видных ученых с семьями, а также юных членов гитлерюгенд - генофонд будущей «чистой» расы.

Первым о тайной нацистской базе «Оазис» заговорил немец Ганс-Ульрих фон Кранц. Ему удалось разыскать бывшего офицера СС, учёного Олафа Вайцзеккера: этот человек, оказывается, видел эту базу своими глазами! В 1938 году Вайцзеккер попал туда как учёный-исследователь, а в 1945 году был уже как беженец, спасавшийся вместе с другими членами ордена СС. После Второй мировой войны база «Оазис» должна была стать основанием для создания Четвёртого рейха. И именно туда экипаж подводной лодки U-530 при участии нацистского «Общества Врил» переправил оккультные «реликвии Третьего рейха», в том числе и Святой Грааль. В конце 1930-х годов на полуострове «Земля Грезма» была основана немецкая база «Хорст Вессель» в Антарктиде. После 1945 года «Хорст Вессель» захватила Аргентина для своих целей. Мы думаем, что

немцы создали здесь базу-убежище для нацистских субмарин, которую называли «Вальгалла». Но наши оппоненты говорят, что объект «Вальгалла» была создана на Земле «Новая Швабия», предназначение - укрытия подлодок «призрачного конвоя Гитлера».

Рассматривая в конце XX века снимки с Космоса, на ледовом континенте увидели целый город с возможными подземными углубления (продолжение города под землей). И доказательством этого являются озера с питьевой водой среди льдов Антарктиды, а также огромный «Подземный вход» расположенный на ледовом континенте, возможно ведущий во внутренние полости Земли. Спутниковые снимки ледового континента, выложены на сайте Google Earth. Координаты: «Ход»: 99°43'11, 28"E; 66°36'12, 36"S; «Озеро»: 100°47'51,16"E; 66°18'07,15"S; возможно «Летающая тарелка» 99°58'54,44"E; 66°30'02,22"S. Кто же мог построить все это в условиях страшного холода? В 1939 году немцы обнаружили поразительный участок площадью около 40 кв. км., свободный ото льда. С относительно мягким климатом, с многочисленными незамерзающими озерами. Его называли «оазис Ширмахера» по имени немецкого пилота-первооткрывателя. Впоследствии здесь на поверхности расположилась советская полярная станция Новолазаревская. А что находится в глубине, подо льдом, мы пока не знаем. Уважаемый читатель, будь готов к тому, что в Интернете идёт путаница месторасположения и названия некоторых немецких антарктических баз и координат.

Нам надо рассказать, как был открыт первый «Мертвый город» в Антарктиде на «Земле Грезма». Но сначала давайте выясним, что такое «Земля Грезма» (или Грема, Грейама, Грагама). «Земля Грезма» - часть Антарктического полуострова к Северу от линии, соединяющей мыс

Джереми и мыс Эгэссиз. Его протяжённость к Северу от основной массы Антарктиды - 1200 км, а ширина с Запада на Восток - в среднем 200 км. Северная часть полуострова (от 68 до 63-й параллели) - это «Земля Грейама»; Южная (от 74 до 68-й параллели) «Землём Палмера». На Западе «Земля Грейама» омывается водами моря Беллинсгаузена, на Севере - моря Скоша, на Востоке - моря Уэдделла. Удобное место для сокрытия подводных лодок.

Нацистские летчики нашли совершенно случайно на этом полуострове в горной долине город, позднее назвали его «Мертвым». На фотопленке были четко различимы искусственные сооружения, плотно окружившие короткую взлетную полосу для самолетов. Когда здесь приземлились первые исследователи, то они увидели хорошо сохранившиеся остатки старых зданий, рядом с которыми были видны какие-то черные обелиски неизвестных человекообразных существ. Взлетная полоса являлась то ли скальным выступом, то ли сборкой прекрасно подогнанных друг к другу каменных блоков. Ближе к центру города немцы заметили ступенчатый храм напоминающий ацтекские пирамиды. Заброшенное поселение (более похож на город), было разделено несколькими широкими улицами. На главной площади стояла черная пирамида с надписями, исполненными подобием невероятной смеси знаков шумерской клинописи и древних рун.

На следующий день нацисты продолжили исследование «Мертвого города» по периметру. Во время обхода они и нашли лаз в пещеру, который был закрыт каменным обвалом. По всей видимости, скалу подорвали, чтобы закрыть вход во внутренние, подземные полости. О находке было немедленно доложено в Берлин. Вскоре в немецкий лагерь прилетел Герман Раушнинг, опытный специалист в области полярных исследований. Нацисты под его руководством приступили к разбору завала и активному исследованию внутренней полости «Мертвого города».



По возвращении из экспедиции 1939–1940 годов, ее участник Альфред Ритшер 1879-1963 (на фото) выпустил в Германии книгу с рассказом об итогах исследования «Мертвого города». Из неё извлекли отрывистую информацию. Открывши вход в подземную пещеру, немцы наткнулись на странные монументы с древними надписями, необычные подводные коридоры и тоннели с узорами на стенах, а также на скульптуры, очень напоминающие идолов со знаменитого острова Пасхи.

Сотрудники экспедиции тщательно зафиксировали всё увиденное на фотокамеру. Чтобы продолжить исследование в недрах вечных льдов под «Мёртвым городом», в 1938 году по распоряжению Адольфа Гитлера в район Антарктиды было отправлено ещё пять подводных лодок. Одна из них под бортовым номером «UA – 4» в начале ноября 1938 смогла найти «проход» в другую пещеру под город и по подводному коридору около 800 метров. Это была гигантская пещера со странными монументами и надписями, которая оказалась связана сетью тоннелей с другими подобными пещерами. А 20 декабря 1938 членами исследовательской группы были выявлены шахты не природного происхождения. Стены этих шахт имели удивительно гладкую и ровную поверхность, резко уходящую вниз. Интересной находкой была каменная статуя в виде животного с крыльями и острыми клыками. Три года проводились поиски, и нашли ещё пару «Мёртвых городов» с проходами, ведущими в подземные пещеры. По возвращению домой, одна подводная лодка загадочным образом потерпела крушение. На ряд поставленных вопросов по поводу «Мертвых городов», ответа не было.



ЧТО ИЩУТ В АНТАРКТИДЕ?

В этом разделе мы будем чередовать, рассказы конца 1930-1940-х годов с информацией 1950-1970-х годов для сравнения, проведения анализа и получения ответа, что искали (или продолжают искать) различные государства в 6-м ледяном континенте? Слухи о немецких антарктических базах в Антарктиде в конце 1930-х начале 1940-х годов ходили под большим секретом в кабинетах властей большинства государств Европы, но эти «тайны были хорошо скрыты от посторонних глаз». Чиновники уверяли друг - друга, что нечего немцам «лазить по полюсу», ничего интересного там нет, разве они хотят пообщаться с полярными стражами – крионами или плазмозаврами.

Выяснилось, что на ледяном 6-м материке живут не только смешные пингвины. Участники разных экспедиций рассказывали о встречах с огненными шарами и огромными белыми летучими мышами – крионами, только больше их в несколько раз и опаснее. Для многих эти знакомства заканчиваются трагедией. Крионы - страшные «летающие звери» из Антарктиды, чем-то похожие на плазмозавров: «появляются словно ниоткуда». Они живут у Южного полюса, так как боятся нормальной температуры по Цельсию. Это неуловимые и очень опасные существа, которые не брезгуют мясом животных и человечины. Их часто наблюдали различные исследователи, были даже схватки с ними и человеческими жертвами.

Плазмозавры - самые знаменитые монстры Антарктиды наряду с крионами, первые представляют собой сгустки плазмы, вторые живые существа. Правда, о том, можно ли их отнести к живым существам, ученые отчаянно спорят до сегодняшнего дня. Но первые и вторые - вполне материальные. Возьмем в качестве примера,

историю крушения самолёта Ил-14, произошедшая в 1979 году. Тогда самолёт под управлением лётчика Владимира Заварзина взлетел с аэродрома станции «Молодёжная», но столкнулся с чем-то в воздухе и упал. Пассажиры и экипаж погиб, единственным выжившим в авиакатастрофе оказался штурман экипажа Александр Костиков. После выздоровления Костикова заставили подписать документ о неразглашении подробностей катастрофы, и только через 20 лет мир узнал, что эксперты всерьёз считали, что грузовой самолёт столкнулся с НЛО или плазмозаврами. Так что, или кто охраняет Антарктиду от любопытных исследователей? Что находится в Антарктиде, если на ледяном континенте такие беспощадные стражи? Вопросов больше, чем ответов...

Про Антарктиду и сейчас (вначале XXI века) известно немного, а в то время (1930-1940 года) и вовсе ничего не знали. В послевоенные 1946-1950 годы не одна группа исследователей исчезла в том районе, не оставив и следа. С 1957 по 1961 год в Антарктике разбились три американских самолёта, погибло 12 человек. Во время небывалого урагана на станции «Мирный» в 1960 году погибло 8 членов советской экспедиции. В 1965 году без вести пропал американский геофизик Карл Диш, а у станции «Холли-Бэй» исчезли трое англичан. В 1966 году разбился самолёт США, погибло ещё 6 человек. В том же 1966 году физик из США Рой Кристофер высказал предположение, что крионы и сгустки плазмы могут охранять кого-то в Антарктиде. Того, кто уже давно там обосновался до нас – землян.

Вернемся в конец 1930-х годов, немецкая Германия «идет на штурм Антарктиды». Более детально о строительстве баз нацистов на Южном полюсе и их летательных аппаратах, способных совершать космические полеты, можно прочитать в книге «НЛО, созданные человеком: 1944-1994 годы» Ренато Веско и Дэвида Хэтчера. В книге

самым подробным образом разбираются особенности первых лет исследований дисковидных летающих аппаратов. Поэтому мы тему «летающие тарелки» не описываем. Наши источники утверждают, что ближе к концу Второй мировой войны немцы сумели разработать межпланетные летательные аппараты без подвижных частей, которые могли летать на Луну и даже на Марс. Доказать или опровергнуть это, мы пока не можем.



Ответ на вопрос, с кем или с чем столкнулись ученые на Ледяном континенте, намного позднее предложил советский ученый Борис Соломин. По его первой версии, своеобразная форма жизни в земных радиационных поясах могла зародиться значительно раньше, чем органическая жизнь на поверхности планеты Земля. Это вполне достаточный срок для развития самых изощренных форм «живых» существ. (Они слишком разрежены, чтобы их можно было увидеть, назовем их плазмазавры). Приблизившись к поверхности Земли, плазмазавры попадают в очень плотную среду. И сами делаются плотными настолько, что становятся видимыми. Позднее ученые доказали, что когда на Солнце происходят вспышки, от него со скоростью в несколько сотен километров в секунду разлетаются потоки магнитно-плазменных образований – плазмазавров. Достигая Земли, они остаются в ионосфере. Радиационные пояса Земли – настоящий заповедник для всевозможных плазмазавров солнечного и даже галактического происхождения. Они могут спускаться на поверхность Земли в районах магнитных полюсов.

По второй версии Бориса Соломина – плазмазавры неопознанные сущности, возможно с параллельных миров или других планет. Встречи с этими образованиями приводит к гибели людей на Ледовом континенте. Пер-

вым о странных явлениях сообщил в январе 1912 года полярник Роберт Фолкон Скотт. Следующей трагедией стали немецкие экспедиции к Южному полюсу в конце 1930 начале 1940-х годов, позднее пострадали члены экспедиции со станции «Мирный» в 1950 году. Конспирологи считают, что крионы и плазмозавры вероятнее всего живут на глубине 3-4 км подо льдом в пустотах над теплыми озерами. По третьей версии Бориса Соломина – это полярные стражи, защищают вход\выход во внутренние полости Земли. В 1966 году ученые после нескольких лет отрицания и попыток игнорирования их, все же признали ужасный антарктический феномен под названием «стражи полярных полюсов».

Все началось в 1938 году, когда Германия снарядила 2 масштабные экспедиции на Юг с целью, о которой узнали годом позже разведчики стран Европы и бывшего СССР. В течение всего 1938 года немецкие самолеты обследовали территорию площадью более 8000 кв. км., отметили ее выпелами со свастикой и благополучно доложили своему руководству. Исследования со стороны Германии имели под собой единственную цель - поиск «города богов», который по некоторым источникам находился подо льдами Антарктики и представлял собой теплый оазис, где спокойно могли существовать люди предыдущих цивилизаций или инопланетные существа.

По мнению немецких ученых 1930-х годов, планета Земля имеет в своих глубинах так называемые огромные полые пространства. Именно такие пустоты в землях Антарктиды - искали немцы. По словам ученых, эти пустоты представляли собой огромные площади с континентами, морями, горами и светящимся внутренним солнцем. Нашли ли это немцы или нет, до сих пор неизвестно. Но то, что с конца 1938 года Гитлер распорядился о строите-

льстве подземных баз - это факт. Первичная цель Гитлера - возведения Арктических баз была достаточно прозаична на тот момент, главное - изучение и проектирование сверхнового оружия на кануне Второй мировой войны. Весь 1939 год прошел в «бешенной» подготовке и с 1940 по 1943 год нацисты начали возводить в Антарктиде, в районе Земли Королевы Мод, некие секретные объекты о которых мы уже писали.

Уже в конце 1938 года немецкие подводники, исследовавшие ледовый континент, отыскиали «нечто» под толщей льдов. Если верить секретным документам, то речь идёт о «пустотелых территориях под Землёй, с такими же горами и континентами, океанами пресной воды, и внутренним Солнцем, вокруг которого происходит поверхностное вращение Земли». Проход в эти территории, немцы осуществляли специальными манёврами при погружении на подводных лодках. Лоции сохранились и прячутся отдельные государствами друг от друга под большим секретом. Немцы, предполагая, что карты могут попасть в чужие руки, сделали несколько вариантов, в том числе ложных. Разведчики говорят, что всего было отпечатано карт 1500 экземплярах в концлагере Дахау в «зондер-лаборатории» в январе 1944 года, для немецких специальных служб и командиров подводных лодок. Специалисты и узники концлагеря Дахау, задействованные в издании этих карт - были уничтожены. Что свидетельствует о чрезвычайной секретности информации.

В любом случае, это были не просто карты. На каждой из них цифрами и знаками, требующими расшифровки специалистами в области астрономии и навигации, обозначены разные ключи. Есть подозрение, что используются они в зависимости от времён года и расположения Луны. В самом конце войны народному комиссару Военно-Морского Флота СССР адмиралу Николаю Кузнецову были направлены разведкой десять экземпляров немецких

подводных карт для «организации запланированной работы и выработки предложений». Сколько из них ложных, мы не знаем.

Историки, работая с архивными документами СС, нашли конкретные записи. «Мои подводники обнаружили настоящий земной рай», заявлял командующий немецким подводным флотом адмирал Дениц. И ещё одна загадочная фраза, прозвучавшая из его уст: «Германский подводный флот гордится тем, что на другом конце света создал для фюрера неприступную крепость». Эти фразы мы уже (ранее) писали в своей книге, и пришли к выводу, что Дениц никогда, ни во время, ни после войны 1941-1945 г. не произносил этих слов. Ранее мы сообщали вам, что эту «цитату» ввёл в публичный оборот израильский писатель и тайный агент Михаэль Бар-Зохар в 1938 г. в книге «Мститель», вышедшей в сентябре 1968 года в Лондоне.

Из секретных документов, следует, что в 1940 году в Антарктиде по личному указанию фюрера началось строительство двух подземных баз. Их предназначение – убежища и одновременно полигоны для самолетов. Никакого сакрального смысла в эти объекты никто не вкладывал.



Когда разведчики Великобритании обнаружили непонятную активность со стороны Германии с конца 1930-х годов, направленную в сторону Южного полюса, они задумались: к чему немцам вечная мерзлота? В 1943 году, в разгар военных действий, Великобритания решила послать в Антарктиду якобы сугубо гражданскую экспедицию, но на деле – военную. Экспедиция почему-то носила военное название «Операция Табарин», и в ходе неё англичане основали базу на одном из островов архипелага Палмер, как раз напротив оконечности и начали сотрудничать с нацистами с Аргентины. Которые там пытались обосноваться

Но для транспортировки грузов на далёкие земли Антарктиды использовались 38 подводных лодок из секретного соединения «Конвой фюрера». Почему такая секретность. Приводим первый секретный документ советской разведки: *«Докладываю, 11 июня 1945 года сотрудами контрразведки СМЕРШа 79-го стрелкового корпуса в здании штаба ВМФ Германии по адресу: Берлин-Тиргартен, Тирпитцзуфер 38-42, в служебном помещении обнаружены «карты прохождения морских глубин» с грифом «Только для капитанов подводных лодок А-класса зондер-конвоя фюрера» в количестве 38 штук под номерами с серией «44» No с 0188 по 0199... с No 0446 по 0456»*».

Как утверждают некоторые военные историки, в самом конце войны в порту немецкого Килия с этих подводных лодок сняли торпедное вооружение и загрузили контейнерами с различными грузами. Кроме того, субмарины приняли на борт пассажиров более 500 человек, которым суждено было стать жителями «Новой Швабии».

Другой документ из архива контрразведки СМЕРШа гласит: *«Выписки из секретной тетради с текстами законспектированных приказов Верховного Главнокомандующего Вооружёнными силами Германии и рейхсфюрера СС Адольфа Гитлера о подборе среди военнослужащих вермахта, люфтваффе, военно-морских сил и войск СС кандидатов для отправки в Антарктиду. Тетрадь с конспектами приказов принадлежит полковнику вермахта Вильгельму Вольфу, которого органы контрразведки СМЕРШа в настоящее время разыскивают. Тетрадь обнаружена среди архивных документов верховного командования вермахта в городе Пирна под Дрезденом...»*

С 1942 года в Новую Швабию началась переброска будущих жителей, в первую очередь учёных и специалистов «Аненербе» - комплексного научного центра СС, а

также «чистокровных арийцев» из числа членов нацистской партии. Этому есть архивные подтверждения. Позднее мы расскажем в «операции Глория» как в 1950-х годах искали молодых одиноких женщин по всему свету для ранее переброшенных нацистов в гитлеровские базы.

Освоение антарктических территорий на май месяц 1940 года стало наиважнейшей стратегической задачей, поставленной фюрером. Из приказа рейхсфюрера СС No 330 от 27.05.1940 г.: «Для частей СС, вермахта, люфтваффе и ВМФ. Совершенно секретно. Только для исполняющего персонала. С исполнением приказа фюрера от 10.01.1940 «О подборе добровольцев для заселения подземных областей Антарктиды» возникают проблемы из-за того, что добровольцы в последний момент отказываются покидать Рейх, а также своих родных и близких навсегда. В связи с этим отбор добровольцев следует производить лишь из числа тех, кто не имеет родителей и не связан отношениями с родственниками. Порядок отбора следует упростить. Собеседования прекратить. Проводить работу среди тех, чьи родственники погибли или умерли, отправлять таких кандидатов без объяснения причин в комплекующие части для отправки в Новую Швабию. Инструктаж с кандидатами будут проводить специальные инструкторы, подготовленные для этого перед погружением. Офицерам, производящим отбор, командование частей должно подчиняться беспрекословно. Данные о добровольцах представлять списочно в местные отделения гестапо в 15 экземплярах».

После разгрома фашистских войск в 1945 начальник Главного управления контрразведки СМЕРШ Виктор Абакумов получил предписание *«сориентировать оперативных работников контрразведки в советских оккупационных зонах в Европе с целью поиска (получения) любой оперативно-технической информации, касающейся деятельности германского подводного флота и «специа-*

льного конвоя фюрера» по транспортировке людей и ценностей в южноамериканские страны и в Антарктиду». Одновременно предлагалось принять меры к аресту и этапированию особо важных свидетелей и очевидцев, других участников подобных операций, способных предоставить чёткую и подробную информацию в этой области.



По окончании американской антарктической операции «Высокий прыжок», в спешном порядке (1947) в Антарктиду отправили другую экспедицию. На этот раз это была английская экспедиция, которая почему-то носила военное название «операция Табарин». В ее ходе англичане основали базу на одном из островов архипелага Палмер, как раз напротив оконечности суши, где находилась бывшая немецкая база, (ее в 1945 году забрала себе Аргентина) и начали сотрудничать с нацистами Аргентины. Позднее скажут: «это была самая важная и самая надежная из всех исследовательских программ в Антарктиде, спонсируемых британским правительством». Позднее дополнительно построили еще 2 тайные базы для пристального наблюдения за действиями Германии и Японии. В ходе «Операция Табарин» установили три антарктические базы: на острове Десепшн, на острове Гудье (Порт Локрой) в начале 1944 г. и в заливе Надежды в феврале 1945 г. Команду по строительству баз возглавлял канадец Эндрю Тейлор и шотландец Джеймс Марр. Участники «операции Табарин» были награждены Полярной медалью в 1953 г.

В том же 1947 году американцы после операции «Высокий прыжок», провели операцию «Ветряная мельница». В южной части о. Аделаида специалисты подводного подразделения США, лейтенант Смит под руководством англичанина доктора Роберта Л. Николса заложил и взорвал заряд в 7750 фунтов тротила,

для каких целей – нам неизвестно. Якобы закрывали один подземный ход. Однако и этим США не удовлетворились. В 1958 году США была предпринята настоящая бомбардировка Антарктиды ядерными бомбами. Операция получила название «Argus» (Аргус), в ней участвовало 9 военных кораблей и 10 самолётов. Было потрачено больше 9 миллионов долларов - гигантская сумма по тем временам. Что бомбили ядерными бомбами, пока выяснить не удалось.

Чем собирались заниматься ведущие немецкие учёные в Антарктиде 1938-1945 г, кроме работы над созданием нового поколения «кристально чистых» арийцев? На сей счёт у нас есть две простые версии. Первая простая выглядит незамысловато: - Гитлер и его аналитики не исключали падения Третьего Рейха 1942-1943, а значит, предстояло заранее подыскать местечко, куда не дотянулись бы «руки мирового правосудия». К тому же на обособленной территории должна была выкристаллизироваться новая «истинно арийская раса», которая бы и заложила основу Четвёртого Рейха.

Вторая (условно) простая версия, гласит, немцы всё-таки получили от тибетцев некие уникальные знания, технологии и ключи для входа вглубь полый Земли, они реализовали то, что с момента сотворения мира и по сей день волнует человечество. Вполне возможно, немецким учёным удалось создать альтернативные источники энергии. Исследователи утверждают, что в научных архивах Третьего Рейха есть рисунки, объясняющие принципы «закрутки» тонких физических полей, позволяющие создавать некие «техно магические аппараты». Если верить свидетельствам, найденным после падения Третьего рейха, то разработанные немецкими учёными электродинамические машины, использовавшие быстрое вращение, не только изменяли вокруг себя структуру времени, но и

парили в воздухе. Именно этот принцип и был использован при создании нацистами так называемых «летающих дисков» (тарелок). Учёным Рейха удалось получить эффект антигравитации.

С точки зрения науки ничего невероятного в гравитационных двигателях нет. Специалистам, работающим в области альтернативных источников энергии, известен так называемый «конвертор Ганса Колера», который превращает энергию гравитации - в электричество. Есть сведения, что эти конверторы использовались в электромагнитогравитационных двигателях, производившихся в Германии в 1942-1945 годах на заводах «Сименс» и «АЕГ». Конверторы Ганса Колера якобы применялись в качестве источников энергии не только на «летающих дисках», но и на неких подводных лодках и подземных базах в Антарктиде. Отставной полковник американской армии Уиндел Стивенс в своих воспоминаниях пишет: *«Нашей разведке было известно, что немцы строят 8 очень больших субмарин, все они были спущены на воду, укомплектованы и бесследно исчезли. До сего дня мы не имеем никакого понятия, куда они ушли. Они не на океанском дне, и их нет ни в одном порту, о котором мы знаем».*

Ранее нам указывали на то, что на полярные немецкие базы, необходимо большое количество топлива (горючего для машин), электричества для людей и бытовой техники. Аргумент серьёзный, но на это можно возразить: если созданы конверторы Колера, то необходимость в горючем - минимальна. Вопрос с электрикой отпадает.

В начале 2000-х годов развернулась настоящая охота за документами, имеющими отношение к Новой Швабии. Несколько лет назад из спецхрана чилийского национального военно-исторического архива в Сантьяго похитили документы из собрания известного дипломата Мигеля Серрано. Исчезла закрытая по его желанию до 2014 г. часть документов, в которых содержались материалы о

якобы построенных нацистской Германией в конце войны подземных городах в Антарктиде. (К вопросу подземных городов мы вернемся немного позднее в разделе «В поисках исчезнувших городов»). Чилийская печать утверждала, что к пропаже архива могло быть причастно окружение умершего экс-диктатора Аугусто Пиночета, поддерживавшего с Серрано дружеские связи. Бывший чилийский дипломат ещё в 1950-1960-е годы в ряде своих книг выдвинул тезис о том, что Гитлер не погиб, а нашёл убежище в громадном подземном городе в районе Новой Швабии - на Земле Королевы Мод.

М.Серрано предполагал также, что в лабораториях нацистской Германии были созданы летательные аппараты нового поколения, на которых нацисты пытались совершить полеты в космос (до 1940 года). В своих последних письмах Пиночету (опубликованных в открытой печати), он сообщал о наличии веских доказательств в пользу того, что секретная база (или базы) нацистской Германии не только сохранилась (лись) после войны, но и уверенно разрасталась (лись). И пожалуй, самое главное: ряд исследователей полагают, что немецкие базы в Антарктиде сохранилась до наших дней. И, мол, именно этим может объясняться нынешний повышенный интерес ведущих мировых держав к ледовому материку. Совершенно понятно: тот, кто первым обнаружит таинственное поселение, станет обладателем уникальных технологий.



В течение войны немцы по всей Европе построили не менее 143 секретных подземных заводов и несколько арктических баз на ледяном материке Антарктиды: возможно, там они осваивали полученные знания древних цивилизаций, изобретая новые технологии, и улучшая смертельное оружие? После войны большая часть нацистских архивов была вывезена в

США, а значит, информация о результатах экспедиции в Антарктиду могла стать известна американцам. Тогда становится понятно, почему ВМС США так рвется к ледяным полюсам. Возможно они в 1958 году своими ядерными взрывали в Антарктиде, пытались уничтожить секретную подземную базу или уцелевшие строения древней цивилизации, чтобы никто, кроме них, не мог завладеть знаниями предков. Возможно, среди этих знаний была и информация о других цивилизациях, существующих во Вселенной помимо человечества, или во внутренних полых полостях Земли? А может атланты из внутренних полостей Земли уже помогли нам и дали защиту от возможных космических агрессоров?

Давайте немного приостановимся и ознакомимся с немецкими космическими разработками конца 1930-х начала 1940-х годов. 13 июня 1944 года, немцы впервые массово использовали для удара по Лондону самолеты-снаряды (крылатые ракеты) Фау-1. 8 сентября 1944 года на Лондон упала первая немецкая баллистическая ракета дальнего радиуса действия Фау-2 (от Vergeltungswaffe-2, оружие возмездия). Она попала в жилой квартал, оставив после взрыва воронку диаметром примерно 10 метров. В результате взрыва ракеты было убито три человека, еще 22 человека получили различные ранения. Днем ранее немцы запустили ракету с боевым зарядом по Парижу. Это были первые боевые пуски нового «чудо-оружия» Гитлера. Время полета Фау-2 до цели составляло не более 5 минут, а системы оповещения союзников просто не успевали на нее среагировать. Данное оружие стало последней и самой отчаянной попыткой гитлеровской Германии повернуть ход Второй мировой войны в свою пользу.

Первые пуски ракет, известных также как А-4 (Aggregat-4), должны были начаться еще весной 1942 года, но пошли технические сбои. Возможно, закрытие этого прое-

кта оказало бы влияние и на ход всей Второй мировой войны, так как огромные средства и силы, которые гитлеровская Германия тратила на свое ракетное «чудо-оружие», могли быть перенаправлены на другие цели и программы. До апреля 1945 года, когда последние стартовые площадки баллистических ракет оказались в руках войск союзников, гитлеровцы успели запустить 3172 своих баллистических ракет.

Не выполнив своего основного предназначения, баллистическая ракета Фау-2 так и не стала оружием возмездия, однако она открыла человечеству дорогу к звездам. Именно эта немецкая ракета стала первым в истории искусственным объектом, который сумел совершить суборбитальный космический полет. В первой половине 1944 года в Германии с целью отладки конструкции ракеты был осуществлен ряд вертикальных пусков ракет Фау-2 для вхождения в Космическое пространство. Ракета Фау-2 стала первым искусственным объектом в истории человечества, которому удалось преодолеть линию Кармана, так называют высоту над уровнем моря, которая условно принимается в качестве границы между земной атмосферой и Космосом.

Все первые достижения в области освоения Космоса, включая высадку на Луну, были сделаны на основании технологий ракеты Фау-2. Таким образом, нетрудно отметить прямую связь между баллистической ракетой Фау-2, которая создавалась при помощи рабского труда военнопленных и заключенных и первыми советскими и американскими полетами в Космос. Фундаментальные принципы, которые лежат в основе современной ракетной техники, за более чем 75 лет с момента окончания Второй мировой войны не претерпели существенных изменений идущих от немецких ракет Фау-2.

Говорят, первыми космонавтами были пилоты Третьего рейха. А что думает читатель по поводу реальности

«астронавтов Гитлера». Опыт немцев активно изучали в СССР и США. О «великом» космическом достижении Третьего рейха часто говорили во второй половине XX века. Причина банальна. В начале 1945 года немецкие инженеры подготовили к запуску 2-е двухступенчатые межконтинентальных ракеты «А-9» и «А-10». Одна предназначалась для летных испытаний; вторая должна была подняться в Космос и оттуда по баллистической траектории устремиться к Нью-Йорку, ведомая сигналами радиомаяка, установленного заранее секретными агентами.

Испытательный беспилотный запуск состоялся 8 января 1945, но завершился аварией. Тем не менее 24 января 1945 был проведен второй запуск с пилотом Рудольфом Шредером на борту ракеты. На 10 секунде после взлета ему показалось, будто ракета загорелась, но это был обман зрения. Пилот испугался и раскусил ампулу с цианистым калием, предусмотренную для избавления от мучительной смерти. Невзирая на потерю пилота, немецкая ракета пошла нормально вверх и набрала нужную высоту, после чего сбилась с курса и упала в Атлантике. Даже будучи мертвым, Шредер преодолел границу между Землей и Космосом. Многие ученые считают Шредера первым космонавтом (астронавтом) в истории Земли, отрицая приоритет Юрия Гагарина.

Интересующихся подробностями читателей авторы нашей книги отправляют на поиски других книг: «Астронавты Гитлера»; Вальтера Дорнбергера «Фау-2 сверхоружие Третьего рейха. 1930 – 1945»; Дитера Хуцеля «Ракетный центр Третьего рейха. Записки ближайшего соратника Вернера фон Брауна. 1943 – 1945». Потому, что более подробная информация по теме «немецкий Космос» доступна на английском и немецком языках. Гитлер довольно прохладно относился к ракетам, но стратегическое поражение вермахта на Восточном фронте заставило его пересмотреть своё скептическое мнение.



НАРОЧНО НЕ ПРИДУМАЕШЬ

Стоит отметить, что с течением времени интерес спецслужб разных стран к Антарктиде не угас, а наоборот возрос. Лучшее тому подтверждение - недавний визит бывшего директора ФСБ Николая Патрушева на ледовый континент. Насколько известно, российские спецслужбы продолжают активно изучать архивные документы и внимательно отслеживать все события, связанные с Антарктидой.

(Примечание: Николай Патрушев (1951 – по состоянию на 2022 – живой), доктор юридических наук. С 24 февраля 2022 года из-за вторжения России в Украину находится под повторными персональными санкциями. Отец - Платон Патрушев (1918-1995) из крестьян, мать - Антонина Николаевна, по образованию химик).

После 1970-х годов к исследовательской работе в Антарктиде стали относиться серьезно. Несмотря на фантастичные версии, зафиксировали случаи перемещения под толщей антарктического льда неких довольно крупных вытянутых объектов цилиндрической формы (НПО). Что это - пока сложно сказать. Кроме того, по словам компетентного представителя спецслужб, даже сегодня использовать всю техническую мощь для освоения и постоянного наблюдения за Антарктидой попросту невозможно. Орбиты космических спутников расположены таким образом, что не позволяют охватить всю территорию ледового континента, значительная его часть остаётся в «мёртвой зоне», вот почему идут нарекания на фотоснимки.

Делались попытки агрессивного проникновения в недра ледового континента. Нам известно, по крайней мере, о двух военных экспедициях, предпринятых в последние 20 лет. Обе были прерваны в экстренном порядке: всё научное оборудование по непонятным причинам выходило из строя, а команды оказывались охваченными

безотчётным ужасом. Люди на глазах многочисленных свидетелей прыгали в ледяную воду за борт. В экспедиционных отчётах свидетельств об этом не встретить. Вся информация строго засекречена. Как предполагают исследователи и энтузиасты этой темы и страны, владеющие хоть какими-то данными о Новой Швабии, договорились хранить молчание. Незнание каких-то вещей порой может быть гораздо лучше знания.

И ещё. Практически весь строго засекреченный архив СМЕРШа, который составляют десятки тонн документов, находится на постоянном хранении не в Москве, а... в Саратове, где для этих целей было построено специальное здание. Разумеется, этот спецхран круглосуточно охраняется, и любые попытки получить к нему доступ заведомо обречены на неудачу. Упоминание об этом уникальном хранилище только раз просочилось в саратовскую прессу, после чего все досужие разговоры об архиве СМЕРШа были прекращены.

Именно в Саратове, проживает немало отставных подводников, в том числе проходивших военную службу на атомных субмаринах Северного флота. Кроме того, многие офицеры ФСБ России и ГРУ Генштаба ВС РФ, прикомандированные к местному Управлению, имеют флотские звания и за особые заслуги поощряются наградами кортиками. Под Саратовом, на противоположном левом берегу Волги, на военном аэродроме г. Энгельс, базируется дивизия Дальней авиации, чьи стратегические бомбардировщики-ракетоносцы «Ту-160» несут постоянное боевое дежурство в зоне Ледовитого океана. В сентябре 2008 года два «Белых лебедя», как ещё называют «Ту-160», осуществили беспрецедентный перелёт до Южной Америки через северные полярные широты и Атлантический океан, совершив посадку в Венесуэле. Но это совсем другая тема, мы возвращаемся в период начало 1940-х годов. Цель – арктическая база Новая Швабия.



Ныне почему-то мало кто помнит, что нацисты Второй мировой войны, кроме всего прочего, весьма бережно культивировали два учения: 1) - теорию ледяного мира; 2) - теорию полрой Земли. Они приближали представителей нордической расы к древним преданиям и оправдывали исторические мифы. Например, через каждые 676 лет происходит перезагрузка цивилизаций на планете Земля. Немцам были необходимы истинные знания предков, которые часто шли в разрез современной науке. И нацисты добились своего... Все войны в Антарктике были строго засекречены, сведения о них начали просачиваться только сейчас и по не многу становятся известны миру. А сам факт существование последнего прибежища Гитлера в Антарктиде после 1945 года стал еще одним государственным секретом США и СССР. Тайное пребывание Адольфа Гитлера в Антарктиде вполне устраивало великие державы во второй половине XX века.

По проверенным данным, начиная с 1942 года, началась активная переброска молодёжной элиты, выдающихся ученых и гениев Германии в ледяные подземелья Антарктиды. К чему была такая спешка? И что в действительности знал Гитлер? На этот счет существует две версии.

Первая - Третий Рейх предугадывал возможную неудачу в войне и предусмотрел для себя безопасное место, где вся верхушка «бесценных» арийцев могла отсиживаться долгие годы без риска быть найденными. Вторая версия - немецкие ученые, вооружившись новыми знаниями, в относительном покое вечных льдов планировали поиски альтернативных источников энергии, новых разработок в области оружия, машино и авиостроения, освоение знаний предков. Как показывают найденные записи

ученых, которые работали на фашистскую Германию, немцы вполне преуспели в создании невероятных технологий и машин.

Так электродинамический аппарат при вращении создавал вокруг себя гравитационное поле, искривляя время. Если у немецких ученых получилось создать такое во второй половине 1940-х годов прошлого века, что они могли создать в абсолютном покое, во внутренних областях Земли за последние 50 лет? Мы можем только догадываться. Гитлер до 1941 года жаждал северных заполярных территорий, но после этого времени он не был готов воевать за них. Все силы отдавались Второй мировой войне 1941-1945 годов. Невзирая на войну Гитлер намеревался создать военный плацдарм в Антарктиде, что кроме географических выгод (возможность оперативной атаки на Россию, Австралию, Южную Америку и колонии США в Тихом океане), сулило дополнительные козыри в пропагандистской кампании за грядущий «Тысячелетний рейх». Поэтому немцы на какое-то время старались избегать провокаций в Антарктиде. Противная сторона в лице американцев, англичан и французов с подозрением и опаской относились к активности Германии в Антарктиде. Советские войска действовали в зависимости от сулящих выгод. К примеру, сегодня они воевали с немцами, а завтра могли договориться о мирном сотрудничестве при проведении какой-то определенной операции. К примеру, такое уже делалось в операции «Проект 45» с использованием советских кораблей «Высокий», «Важный» и «Внушительный» в пользу немцев в 1945-1947 г.

Три советских экипажа «Высокий», «Важный» и «Внушительный» проработали в водах шестого континента в конце Второй мировой войны (с 1945 до 1947 года) выполняя особое задание. Какое задание? Ответ: Операция «Проект 45». В чем суть задания? В ответ молчание, тайно сказали «защита субъектов и объектов немцев

в Антарктиде». Окунаемся в историю создания этих кораблей.

Эсминцы операции «Проекта 45», впоследствии получившие имена «Высокий», «Важный» и «Внушительный», были построены в Комсомольске-на-Амуре на заводе № 199, достроены и прошли испытания на заводе № 202 во Владивостоке. В боевой состав флота они вошли в январе-июне 1945 года, якобы для боевых действий против Японии, но никакого участия в войне с японцами не принимали. Правда в 1945 году все три корабля побывали с краткими визитами в Циндао и Чифу (Китай) и после этого пропали с виду. Где они и что делают – сплошные загадки.

По отрывочным данным (нуждающимся в безусловной проверке) нам удалось выяснить следующее. В феврале 1946 г. на советском заводе № 202, на трех новых эсминцах были начаты работы по переоборудованию согласно «Проекту 45-бис» - усиление корпуса и монтаж дополнительного оборудования для плавания в сложных условиях высоких полярных широт. На эсминце «Высокий» подверглись переделке килевые конструкции с целью обеспечения повышенной остойчивости по секретным чертежам. На «Важном» были демонтированы носовые башни и вместо них установлен ангар для четырех гидросамолетов и катапульты. Существует версия (также нуждающаяся в проверке), что эсmineц «Внушительный» переоборудовали для перевозки больше габаритных грузов. После этого все три эсминца были отправлены в 1946 году на аргентинскую военно-морскую базу Рио-Гранде на Огненной Земле «для мелкого ремонта». Затем один из эсминцев в сопровождении немецкой подводной лодки убыл в неизвестном арктическом направлении. Два других эсминца в сопровождении советской подлодки «К-103» под командованием знаменитого подводного аса Северного флота А. Г. Черкасова убыл к

берегам французского острова Кергелен, расположенного в южной части Индийского океана. Позднее их видели в арктических водах, что они там делали – покрыто мраком.

Вокруг деятельности трех этих эсминцев, до сих пор циркулируют самые разнообразные слухи о «летучих голландцах» советских морских сил на пользу немцев, защищали их в арктических водах и помогали перевозить тайнственные грузы. В это трудно поверить, но в вопросах исследования Антарктиды (при необходимости) СССР и немцы фашистской Германии работали «как две лошади в упряжке». Формально эти эсминцы подчинялись командованию Тихоокеанского Флота России, но ни разу не участвовали во флотских учениях или в манёврах. Не наблюдали их и в портах, куда обычно заходили советские военные корабли. Нет ни одной фотографии этих эсминцев...

Второй похожий пример, мы можем привести с эсминцами «Проекта 46-бис» (модернизированный вариант проекта 45) «Стойкий» и «Смелый». Их построили там – же, где и предыдущих трёх эсминцев, затем «Стойкий» и «Смелый» были зачислены в состав Тихоокеанского Флота практически одновременно с эсминцами «Проекта 45-бис» «Высокий», «Важный» и «Внушительный». После модернизации эсминцы «Стойкий» и «Смелый» ушли в арктические воды для выполнения «особого задания». С середины 1945 года этих кораблей как будто и не было во флоте СССР. Лишь в журнале «История ВМС» за 1993 г. появилась статья Г. А. Барсова, посвященная послевоенным проектам отечественных эсминцев, в трех строчках (расплывчато) упоминаются все 5 загадочных эсминца.

Можно было бы закончить разговор о секретных операциях на арктическом материке и в окружающих водах, но нам предложили предать огласке историю с бесценным помощником Сталина – Александром Головановым. Кстати его Сталин в 1942 г. приказал объявить умершим,

но А.Голованов был живым, работал секретным агентом ещё много лет. Реально он умер в 1975 году.

Разговаривая о событиях той давней поры с лицами, которые были причастны к истории «секретного сотрудничества Германии и СССР в 1945-1947 годах» в арктических областях, мы услышали от них одну удивительную историю. Чтобы понять ее суть, нужно окунуться в те времена. Для этого нам придётся (условно) совершить путешествие и остановиться в одной гостинице в горах Патагонии. В действительности, это одна из секретных советских баз, после Второй мировой войны. Просим вас не удивляться, если вы случайно встретите там людей, которых давно считали умершими, например помощника Сталина – Александра Голованова.

Из частично открывшихся архивов 1940-1945 годов, мы получили копию секретных документов начала 1942 года, его суть такова. В начале 1942 года, тяжёлый четырёхмоторный советский бомбардировщик «ТБ-7», пилотируемый пилотом А.Головановым и членами его экипажа стартовав с аэродрома вблизи Хабаровска, взял курс на Юг планеты. Позднее самолет сделал одну из промежуточных посадок на острове, условно замыкающую Юго-Восточную Азию. Далее курс самолёта пролегал в один из оазисов Антарктиды, на таинственную базу.

Самолёт благополучно совершил посадку в Антарктиде на тщательно оборудованном аэродроме; въехал на бетонированную площадку, остановился, замедляя поочередно ход, замерли лопасти моторов, и огромная плита на грунте, на которой полностью помещался огромный бомбардировщик, стала медленно опускаться под землю в ангар. Через несколько мгновений самолёт вместе с плитой через образовавшийся проём в ангаре, стал опускаться вниз на глубину. Наконец самолет очутился под землей на приличной глубине. Экипаж стал собираться на выход, А.Голованов говорил с кем-то по телефону.

Через 10 минут экипаж и пассажиры, оставив боевую машину «ТБ-7», спустились на лифтах, которые представляли собой великолепно оборудованные салоны с уютными сидениями. Вокруг были надписи на немецком и русском языках. *(Примечание: эта часть рассказа о лифте и подземном городе, совпадает с рассказом контр-адмирала Ричарда Бэрда в 1947 году, правда тогда он добавил свой рассказ о воздействии на его сознание неведомой силы).* А.Голованов в начале 1942 года о такой силе ничего не говорил.

Далее А.Голованов вместе с экипажем и пассажирами самолета, выйдя из лифта, направились по аллее с экзотической растительностью в сторону вытянувшегося вдоль горного хребта озера с фиолетовой водой. Заглядывая наперед, следует отметить, что подобных поездок А.Голованова и его экипажа будет несколько. И каждый раз они будут удивляться фиолетовому цвету воды в озере, неземной гамме освещения, словно выходявшей из-за несуществующего горизонта. Возможно там светило внутреннее ярило-солнце, освещая внутреннее пустотелое пространство Земли. Иногда слышались звуки низкого тембра, которые нельзя сравнить с теми, что слышим мы на земле. Эти звуки не раздражали, а скорее, располагали к умиротворению и покою. Аллея, по которой они двигались всего несколько минут, воспринималась на уровне подсознания, как и открываемые им виды.

Аллея оборвалась внезапно, спутники увидели огромное плато, напоминающее эстакаду, на которой, то появлялись, то исчезали какие-то дивные аппараты. Они словно смерчи врывались во внутрь бетонных сооружений и происходили непонятные для человеческого мозга — изменения. В момент, когда в странное сооружение влетал смерч, в том месте эстакада вдруг расширялась до больших размеров, а на месте бетонного сооружения появлялась огромная, светящаяся фиолетовым цветом

окружность, превращавшаяся в «нечто» огромной круглой и конусообразной формы. Со смерчем, или его подобием, также проходили метаморфозы: он превращался в невидимую, но отчётливо ощутимую, огромного диаметра шахту-трубу. И всё вместе: и сооружение, и образовавшееся «нечто» и шахта-труба «сжимались» в точку и становились невидимыми.

Пока экипаж советского бомбардировщика «ТБ-7», любовался зрелищем, А. Голованов и старший из пассажиров по фамилии Митрополитов вошли в огромный циклопический цилиндр, светящийся снаружи неведомыми им расцветками внеземной радужной палитры. И тут они получили телепатическую установку «прямо в мозг», словно кто-то передал в их мозг информацию через телефонные наушники, что нужно делать дальше.

Стоит заметить, что эти два человека (Голованов и Митрополитов), обладали чрезвычайно уникальным мышлением, но когда они попали в неведомый мир, всей мощи их разума хватало лишь на то, чтобы не поддаться соблазну и не выразить восторг от увиденного не посчитали их сумасшедшими. Молча пройдя вглубь здания, они расположились на практически невидимых, но всё же удобных и уютных креслах; и какую бы позу они ни приняли, оба ощущали, как кресло синхронно меняется, подстраиваясь под сидящего. Митрополитов и Голованов незаметно пытались наклоняться или прогнуться, но кресло всякий раз изменяя форму, умудрялось проводить сеанс приятной релаксации. Прошло ещё несколько минут, и вдруг, словно материализовавшись из газообразного состояния, появилось сразу множество людей. Их условно можно было разделить на две группы: немецкие и другие специалисты. Они телепатически общались друг с другом, без звуков и речи, снимая и передавая информацию один к другому. Их общение и объём информации мог передаваться и другим лицам, находя-

вшихся за пределами этого здания.

Выходило, что люди, присутствующие в огромном зале данного сооружения, вместе с Митрополитовым и Головановым, стали участниками некоего вне планетного, или внеземного совещания. Мозг вновь прибывших людей функционировал точно так же, как и всех остальных, за стенами здания. И пока шёл одновременный обмен информацией, сооружение заполнялось то ярко-белым, то фиолетовым свечением в зависимости от принятого решения.

В конгломерате запредельно-высшего мышления, за короткое время их заседания, в доли секунды сформировало единственно мудрое решение. Оно аккумулировало мозг сотен людей с космической скоростью и пронизало неведомой энергией мысли. В этом мире, всё шло по иным измерениям. Создавалось впечатление, что здесь был иной, параллельный и сверхскоростной мир, непонятный для советских людей. Здесь не нужны и не важны статусы и положение в обществе, заслуги и другие земные ценности. Наверное здесь никому не могла прийти в голову мысль, что нужно кого-то поработить, или убить.

Здесь абсолютно отсутствовал страх, в том числе и страх смерти. При том, скоростном режиме мышления мозга людей из этого внутреннего мира Земли, смерть не была смертью, она была переходом в иное состояние. В параллельных мирах, человеческая плазма, расщепляется на те частицы, которые на земле принято называть духом, душой, геномами, молекулами и т. д. Непознанный внутренний мир планеты Земля вытеснил прошлое существование Голованова и Митрофанова. Их мозг получил способность заглядывать не только в далёкое прошлое планеты Земля, но и далеко за пределы нашей Вселенной. Подобное даётся только Высшим Вселенским Разумом, или когда человек подключается к Космической Хронике Акаши.



Хроники Акаши - были заимствованы из индуизма, это мистическое знание, закодированное в нефизической сфере бытия. Современные ученые говорят: - Нет никаких научных доказательств достоверности Хроник Акаши. Но откуда приходит прозрения и внезапные знания человеку, они объяснить не могут. Многие известные личности наземного мира, утверждали что они могут использовать Хроники Акаши.

После этого заседания Митрополитов и Голованов встретились там с некоторыми субъектами из поверхности Земли, это были ученые и политические деятели из Третьего рейха и их союзников. Среди беседовавших с советскими представителями, был и «исчезнувший» в ноябре 1941 года генерал-оберст Люфтваффе Эрнст Удет, один из талантливых немцев, который в условиях параллельного мира познавал особенности взлетающих и возвращающихся сооружений, напоминающих человеку огромные кольцообразные и конусообразные летательные аппараты. Мы не будем перечислять всех беседующих людей с Головановым и Митрополитовым, так эта информация не проверенная.

Удивительно то, что этот новый внутренний подземный мир планеты Земля, был построен из согласия Высшего Вселенского Разума. Во время проведения конференции (заседания) Митрополитов и Голованов, сами того не ведая, своими мыслями прикоснулись к Высшему Вселенскому Разуму. Они словно выводили землян на новую ступень совершенствования преодолевая пространство и время. Земляне попросили разрешения посетить жителей внутреннего мира планеты Земля еще раз для более детального ознакомления с их образом жизни, ознакомиться с достижением науки и техники, на что получили согласие Высшего совета внутреннего парламента Земли.



СЛОВО И ДЕЛО

Мы уже точно знаем, что в конце 1930-х годов перед Второй мировой войной Германия пыталась завладеть частью Антарктиды для строительства своих секретных военных баз. И первую (условно гражданскую) экспедицию немцев возглавил Альфред Ритшер, который уже имел опыт походов к Северному полюсу и показал себя отважным и умелым капитаном.

В соответствии с международно-правовой практикой освоения новых территорий, немцы кроме регистрации ценной информации об Антарктиде, с помощью самолета через каждые 25 км полета сбрасывал свои вымпелы свастикой экспедиции. И этим они застолбили для себя нужную им площадь, назвав ее «Новая Швабия». В настоящее время это название еще используется наряду с новыми территориями (от 1957 г.) – Земля Королевы Мод. Ход последующих немецких исследований Антарктиды и создания там двух новых баз уже был полностью засекречен. Что делалось в Антарктиде после окончания Второй мировой войны – остается загадкой. Мы попытаемся собрать кусочки информации, разбросанные по разным источникам и документам и составить на их основе более достоверную мозаику.

Когда началось строительство новых баз, то немцы приняли и меры по сохранению безопасности и секретности. Надводные корабли и подводные лодки постоянно контролировали водную территорию прилегающую к Антарктиде. Пример дерзости показывал немецкий боевой корабль «Пингвин». Начиная с 1941 года его команда проявляла профессиональное мужество и преданность Третьему рейху. Как пример, в 1941 году пара норвежских китобойных судов, вставших на якорь в своих собственных территориальных водах около Земли Королевы Мод,

были захвачены немецким боевым кораблем «Пингвин». А за 10,5 месяцев своего плавания он уничтожил 28-торговых судов союзников. «Пингвин» ранее был известен, как германское торговое судно «Канделфельз». Им командовал капитан 1 ранга Эрнст-Феликс Крюдер. В мае 1941 года английский военный корабль «Корнуолл» потопил «Пингвин», но перед этим тот захватил целую флотилию союзнических торговых судов.

Война – войною, но строительство секретных баз в Антарктиде шло полным ходом. И для этого были веские основания. Известно, что после 1939 г. сообщение между Антарктидой и Германией поддерживалось исключительно силами подводного флота. Тоже самое было и с Арктикой. К их берегам скрытно направлялись специально построенные, новые немецкие субмарины: с людьми, снаряжением и оборудованием.



В помощь молодым читателям. Антарктида - необитаемый континент с прилегающими островами, а также три океанических региона: Тихий, Атлантический и Индийский океаны (общее название Антарктический океан). Согласно Антарктической конвенции, эти территории не принадлежат ни одному государству. Разрешена только научная деятельность. В Антарктиде нет постоянного населения. Арктика - самая северная географическая часть Земли, между Северным полюсом и Северным полярным кругом. Согласно международному праву, эта территория и Северный Ледовитый океан в настоящее время не принадлежат ни одной стране. В Арктике проживает более 4 млн человек, в то время как в Антарктике нет постоянных жителей. Часто Арктику путают с Антарктикой и наоборот, отличия между ними скрываются в названиях, в географических и климатических особенностях.

Строительство и оснащение немецких секретных баз на полюсах нашей планеты, это хорошее дело в мирных целях, но гитлеровцы преследуют военные цели, им нужно построить секретные заводы для производства нового оружия с использованием супер технологий, поиски альтернативной энергии, космические ракеты и многое другое. Одних секретных баз мало, нужно искать разумных существ живущих во внутренних полостях Земли. Где поделись стародавние цивилизации, которые построили «мертвые города» в ледяных просторах Антарктики. Где искать входы\выходы во внутренние полости Земли? Кто живет в подводных базах наших океанов и морей? Сколько морских и океанских впадин заняли неизвестные разумные существа? Пока из существующих 19 водных впадин на нашей планете, мы подозреваем в 30% из них нахождение разумных (подводных) существ. Но в 1940-1950 годах акцент поисков был направлен на контакты с подземными разумными цивилизациями.

Писатель М. Демиденко сообщает, что, разбирая в советских архивах «сверхсекретные немецкие архивы СС», он там обнаружил документы, указывающие на то, что эскадра подводных лодок во время экспедиции к Земле Королевы Мод нашла целую систему соединенных между собой пещер с теплым воздухом и непонятные проходы вглубь Земли. Этим заинтересовались в ставке Гитлера и направили несколько подлодок с группой поддержки для исследования. В это время немецкие суда на поверхности океана и большая группа немецких подводных лодок продолжали бороздить южную часть полярной области Атлантического океана, охраняя границы Новой Швабии и прилегающие к ней территории.

В течение 5 лет, покуда шла Вторая мировая война, немцы проводили тщательно скрываемую работу по созданию в Антарктиде дополнительных нацистских секретных баз и освоение покинутых подземных «мертвых горо-

дов» неизвестной предыдущей цивилизации. Вспомните, мы ранее коротко рассказывали о разных секретных немецких базах, одну из них называли «База 211» и давали ее координаты.

В результате разведки были найдены обширные области (230000 кв. миль) свободные ото льда, с большими пещерами и теплыми озерами пресной воды. Одну из больших пещер приспособили под «Базу 211», расширили ее до 15 км с подходом до подземного геотермального озера и выхода\входа на поверхность Земли. Различные научные команды и тяжелая техника были доставлены из Германии и Аргентины кораблями и подводными лодками. В эти команды входили биологи, горные инженеры, медики, агрономы, физиологи и другие. Таким образом, была создана огромная подземная «База – 211» или «Новый Берлин».

Писатель О.Бергман в книге «Немецкие летающие тарелки» утверждает, что с 1939 года, в течение нескольких лет в Антарктиду постоянно отправлялось горно-проходческое оборудование и другая техника, в том числе рельсовые дороги, вагонетки и огромные фрезы для проходки подземных туннелей. По этому поводу австрийцы сняли документальный фильм, в котором показаны большие немецкие грузовые субмарины в Антарктиде, вокруг них льды, экипажи стоят на палубах в ожидании остановки у причала. (<http://www.base211.ru>).

Известные исследователи антарктических тайн Третьего рейха: Р. Веско, В. Терзийски и Д. Чайлдресс тоже утверждали, что с 1940 года с помощью подводных лодок на Южный полюс были переброшены: рабочая сила, а после 1942 года - тысячи узников концлагерей. Затем пошла переброска будущих жителей ученых и специалистов комплексного научного центра СС «Аненербе», туда же позже эвакуировали руководителей нацистской партии и государства.

Строительство тайных поселений в Антарктиде велось руками военнопленных разных стран, на место выбывших из строя (или расстрелянных) регулярно поставлялись свежие силы с захваченных фашистами стран в период Второй мировой войны. Охрану арктических баз осуществляли войска СС, оснащенные новейшими подводными лодками, на подземных аэродромах базировались немецкие реактивные самолеты нового поколения, а на боевом дежурстве стояли ракетные установки от ФАУ-2 до ФАУ-5, снаряженные ядерными боеголовками. Возможно уже в это время Гитлер использовал, частично полученные знания Атлантов. Исследователи тайной истории Третьего рейха и внутренних подземных полостей Земли, сегодня уже немало знают о деятельности Гитлера и его поисках подземных разумных существ в Антарктиде 1940-1945 годов.

Именно здесь, в Антарктиде, немецкая наука в условиях военной изоляции, сумела создать в конце Второй мировой войны ядерное оружие, основанное на иных физических принципах, чем использовали ученые США, России и другие. Это были ядерные заряды, на основе «имплозивной физики» (взрыв, направленный внутрь, в противоположность обычному взрыву). Даем ссылку для получения дополнительной информации: (<http://ivantsaplin.livejournal.com/13192.html>).

Кроме таинственных гигантских субмарин для этих целей использовались не менее сотни серийных подводных лодок класса «U», в том числе и сверхсекретное соединение «Конвой Фюрера», в состав которого входили 35 субмарин. Дополнительно: (<http://www.base211.ru/?mn=pag&mns=k44qvbbzyggd3>). В самом конце Второй мировой войне, в Киле с этих элитных субмарин сняли все военное снаряжение и погрузили контейнеры с каким-то ценным грузом. Подлодки взяли на борт также каких-то таинственных пассажиров и ушли в сторону Антарктиды.

В связи с этими подлодками и их маршрутами Германия-Антарктида появилась в истории и новая сенсационная версия: - А.Гитлер не покончил жизнь самоубийством в 1945 г. в Берлине, а скончался своей смертью в Антарктиде в 1960-х годах. (А двойник Гитлера умер в Аргентине в 1971 году), имеется рассекреченное досье ФБР объемом в 203 страницы, где содержатся документы о поисках Гитлера в Южной Америке и Аргентине. В 2017 известный израильский кинорежиссер-документалист Ноам Шалев снял об этом фильм.

В августе 1944 года руководство гестапо и СС собралось на секретное совещание в страсбургском отеле «Мезонруж». Встречу руководителей направлений секретных служб проводил обергруппенфюрер СС Эрнст Кальтенбрюннер. Двое суток цвет резидентуры военной разведки СД и гестапо в 1944 обсуждал и утверждал планы бегства верхушки нацистской Германии из Европы, которую скоро должны были занять войска антигитлеровской коалиции. Основным направлением бегства была выбрана Антарктида, дополнительными - Южная Америка и Аргентина. В операции под кодовым названием «Шлюз», были задействованы силы резидентуры СС и СД по всему миру.

«Операция Шлюз» в 1945-1946 годах спасла жизни многим высокопоставленным нацистам. Пройдет 5 лет и в 1951 году недобитые фашисты наладят сотрудничество и организуют секретный союз «Черный интернационал». Сообщение об этом союзе вызвало тревогу в политических и разведывательных кругах различных демократических стран. Пройдет более 60 лет и в Вене (2014 г) за закрытыми дверями в обстановке полнейшей секретности пройдет съезд «Черного интернационала», (или Святого союза) праворадикальных антиевропейских, антизападных и гомофобских сил поддерживающих фашистский режим старой Германии 1938-1945 годов. Об «операции Шлюз» вспомнят в 2020-х годах в Белоруссии...

Попасть в новое немецкое государство в Антарктиде 1940-1950 годов можно было только на подводной лодке. Со стороны же суши разведывательные самолёты и надводные корабли видели и до сих пор видят лишь толстый ледовый панцирь и чёрные прибрежные скалы. По сведениям американской и советской разведок, уже в конце 1944 года на Земле Королевы Мод нацисты разместили на боевое дежурство пять баллистических ракет "ФАУ-5".

За последние 70 лет человечество трижды пыталось найти хотя-бы одну немецкую секретную базу. И все три раза эти попытки трагически заканчивались гибелью и исчезновением исследователей. Фон Кранц подробно описывает несколько подобных попыток в своей книге «Свастика во льдах». Мы вам напомним три попытки:

1). В 1947 году к берегам Антарктиды на поиски баз нацистов отправилась внушительная американская эскадра из 14 кораблей. Кроме флагмана-авианосца, в её составе были 13 эсминцев, более 20 самолётов и вертолётов и 5 тысяч человек личного состава. Операция называлась «Высокий прыжок», который в действительности оказался вовсе не высоким. Подробности этой операции вы знаете.

2). В 1958 году за своё любопытство в Антарктиде расплатились советские специалисты. Тогда часть участников поплатились жизнью, остальные вернулись в Россию «не солоно хлебавши». Повторную попытку СССР розыскать немецкие секретные базы и вход/выход во внутренние полые полости Земли, совершили в конце 1970-х годах. Перед отправкой в Антарктиду, участники советской экспедиции ознакомились со спутниковыми снимками. Там были видны крупные, свободные от снега и заселённые людьми оазисы. На один из таких поселков в оазисах была отправлена группа исследователей. Оазис нашли без труда по координатам, разбили в нем

лагерь, но лагеря там не было. Через несколько дней в этом оазисе нашли подозрительную шахту, ведущую внутрь земли. Первая группа из трёх человек стала спускаться в шахту, раздался взрыв и все три человека погибли. Остальные участники походу отступили, доложили своему руководству на материковую базу. Получили приказ «остановиться и осмотреться». Через несколько дней бесследно исчезли все остальные участники советской экспедиции...

3). Следующими жертвами стали в 1973 году участники экспедиции Жак-Ива Кусто. На корабле «Калипсо» (1973 г) экипаж Кусто отправился к Земле Королевы Мод с неофициальным заданием французских спецслужб – найти следы немецких секретных баз. Аквалангисты Жака Кусто обнаружили подводный вход в подземные пещеры и пробрались туда. Затем вышли на поверхность земли среди «Мертвого города» и..., что было дальше мы расскажем в следующей главе.

С тех пор мировые державы перестали беспокоить таинственных обитателей Ледового континента. Возникает закономерный вопрос, существуют ли базы Третьего рейха сейчас? Если ДА, то мы сомневаемся в том, что они до сих пор не наладили контактов с некоторыми странами, или с Европейским союзом, с НАТО, или ООН.

Приведем один пример от второй половины 1970-х годов. В 1976 году японские исследователи с помощью новейшей аппаратуры засекли одновременно 19 воздушных круглых объектов, которые «спикировали» из космоса в район Антарктиды и пропали с экранов. Они словно «спикировали с воздуха в землю». Все посланные туда японские экспедиции бесследно исчезли, повторные экспедиции других стран - вернулись ни с чем. Спутниковые снимки тех районов Антарктиды ничего интересного не показывают. Так что, не исключено, что Третий рейх до сих пор «процветает» в подземельях Антарктиды...

Казалось бы, ну какие загадки и тайны можно обнаружить на арктическом континенте, где свыше 99% территории покрыто слоем льда толщиной до 4 километров, средняя температура даже летних месяцев колеблется от -30 до -50 градусов, растительность практически отсутствует, а животный мир представлен лишь живущими на побережье пингуинами и тюленями? К тому же практически сто лет Антарктида находится под наблюдением ученых мужей, здесь действует не один десяток научных станций, а небольшая часть жителей Чили и Аргентины, которые живут целыми семьями в арктических поселках, знают всех в лицо. Однако Антарктида скрывает немало секретов. Вот только раскрыть их бывает совсем непросто, порой на это уходят десятилетия.

Согласно информации, опубликованной из зарубежных источниках, в феврале 2000 года две группы ученых, выполнявшие совместную программу исследований, которую финансировали правительства США и Великобритании, намеревались опустить в воды озера «Восток» специальные зонды, оснащенные различными датчиками. Но внезапно они получили указание все работы по программе прекратить. Никаких объяснений за этим не последовало. Ученых отзывали на материк.

В связи со сказанным некоторые исследователи загадочных явлений и тайн, обсуждают возможность существования в Антарктиде: 1) под ледяным покровом - секретных баз немецких нацистов; 2) существование подо льдом инопланетной базы пришельцев из Космоса; 3) в недрах Земли (в полых полостях) живут другие древние цивилизации. Все три версии имеют право на жизнь.

Что касается двух последних предположений, то даже при самом скептическом отношении к НЛО мысль о существовании в Антарктиде таинственных баз не представляется фантастической. Возможно, спешить с такими заключениями не следует...

Шестая глава

По скользкому льду





ХРОНИКА ТАИНСТВЕННЫХ ПОИСКОВ

Всем известно, неизведанные глубины планеты Земля всегда притягивали к себе своей мистической загадочностью исследователей и учёных всех времён и народов. В предыдущих главах нашей книги мы много уделяли внимания исследованиям 6-го материка фашистской Германии 1938-1945 годов. На то были причины, например, только в 1938 г. немцы обследовали около 600 тыс. кв. км Антарктиды. По это-

му поводу испанское интернет-издание «El Diario» опубликовало детали секретной экспедиции нацистов в Антарктиду. Эти подробности содержатся в книге Томаса Бальмаседы и Августины Ларреа «Антарктида. Незвестные и невероятные истории Белого континента». Не доверять немецким исследованиям 1938-1945 годов в Антарктиде, мы не имеем права. Ученые, которые были в составе их команды, провели исследование климата при помощи радиозондов, измерили температуру океана, осуществили коррекцию морских карт, а также изучили подводный рельеф и многое другое.

Правда, все ранее проведенные исследования и открытия на 6-м континенте, оставили за собой ещё больше вопросов. Скептики заявляют, что может быть неизвестного и неизученного на территории, почти полностью покрытой вечным льдом? Этот ледяной регион по праву можно назвать «полюсом холода» Земли. Интересно, что 6-й материк Земли таит в себе больше тайн и загадок, чем планета Солнечной системы – Марс. Да и отличие не большие, разве только тем, что на Земле кислорода больше, чем на Марсе. А температура на поверхности первого и второго - практически одинаковая.

Скажите, куда после поражения Германии во Второй мировой войне, пропали все разработки, включая ядер-

ное оружие, самолеты неизвестной конструкции, аппараты в виде «летающих тарелок», и другие проекты гениальных ученых института Аненербе? Их словно «корова слизала языком». Почему после 1945 года многие следы руководителей правящей верхушки фашистской Германии вели в Антарктиду? По слухам, даже сам Гитлер смог избежать гибели и спрятался в ледяной Антарктиде (но это другая тема). В конце 1930-х годов фюрер верил: где то под землей в Антарктиде живут стародавние народы, возможно с параллельных миров. Их нужно найти...

После окончания Второй мировой войны (1945) прошло 20 лет, и в середине 1960-х годов американский астроном Френсис Дрейк разработал формулу, позволяющую вычислить потенциальное количество инопланетных цивилизаций на основе известных свойств Галактики, числа звезд и планет в ней. Согласно этой формуле, внеземных цивилизаций должно быть очень много, однако до сих пор землянам не удалось найти ни одной. Расчеты показали, что вероятность увидеть Землю, со стороны другой планеты или побывать на других планетах Солнечной системы в начале XXI века, составляет всего 2,5%, а шансы побывать на других планетах (других Солнечных систем) – мизерные 0,027%. Так, что искать инопланетян нужно на своей планете Земля, с учетом исторического прошлого и подсказок предыдущих земных цивилизаций.

После войны не раз предпринимались экспедиции различных стран, имеющие конкретную цель: 1) перепроверить исследования немцев; 2) найти убежище нацистов среди заснеженных пустынь 6-го континента; 3) убедиться в их новейших технологиях; 4) выяснить о существовании разумных цивилизаций во внутренних полостях Земли. Выяснилось, что не все так просто, «сказать легко, сделать тяжело». К тому же члены экспедиций других стран либо пропадали без вести, либо на них нападали неизвестные доселе субъекты-объекты. К примеру, американ-

цам в 1946-1947 годах, неизвестные жители Антарктиды угрожали применением ядерного оружия, после чего все попытки исследовать 6-й материк сошли на нет.

Уфологи, наблюдающие за данной местностью от конца Второй мировой войны и до наших дней, обнаружили в Антарктиде паранормальную активность, свидетельствующую об одном: на территории материка явно присутствуют следы внеземной цивилизации. Возможно, именно секретная база (или базы) инопланетян стала источником слухов о том, что Третий рейх до сих пор жив. А под личиной бежавших «не опасных немцев» в 1945 г, (в суматохе) скрылись опасные нацисты. А планета Земля, как была до 1945 года под прицелом инопланетных цивилизаций, так и осталась после Второй мировой войны. С.Хокинг однажды сказал, что отправка сообщений с Земли в глубокий Космос может уничтожить нашу цивилизацию, есть много враждебных разумных существ.

Часто авторы антарктических пересказов в форме исследований «сваливают все в одну кучу», они помещают в полое пространство Земли на ледяном материке «летающие тарелки» Третьего рейха и сигароподобные ракеты инопланетян, бывших древних землян с поверхности планеты и космических пришельцев с других планет, а ещё выдуманными слухами пропитаны многочисленные книги, фильмы, телепередачи и Интернет. Мол, все выше сказанное - спрятано внутри поллой Земли.

Скептически настроенный человек, к полярным инопланетянам и живым немцам со времен Второй мировой войны, отнесётся с опаской. Надо научиться фильтровать информацию, но из-за скудости фактов – возникают домыслы. Например, мы знаем, что возраст Вселенной составляет 13,8 миллиардов лет, но в начале XXI века СМИ пишут: размер наблюдаемой Вселенной составляет 46 миллиардов световых лет. Как это возможно? Значит, нужно уточнять, о чем идет речь. Наша Вселенная и комп-

лекс наблюдаемых нами всех Вселен (или Галактик). Часто реальная информация ставит людей в тупик. Что делать с фото имеющей «дырки» на полюсе, или с потерпевшими аварию «летающими тарелками» в Антарктиде, а еще НЛО и теплые озера с питьевой водой и т.д. Из «дырки» во льдах могут вылетать (залетать) НЛО. Куда девать фото имеющих настоящих «летающих тарелок». Одна из них может быть инопланетной. Есть «Мертвые города» других цивилизаций, а в подземных пещерах, неизвестные туннели вглубь Земли. А еще есть зеленые оазисы среди льдов Антарктиды, это свидетельство внутренних, теплых полостей Земли. Пример «оазис Ширмахера», который далеко не единственный в Антарктиде. Куда деть информацию о существовании разветвленной сети подледных рек и каналов, недавно сообщённых британскими учёными. Кстати, соленое озеро Ванда, круглый год покрыто льдом. Но что поразительно: термометр, опущенный в воду на глубину 60 м показывает 25 градусов тепла! Почему? Ученые этого еще не знают. Антарктида преподнесёт нам немало подобных загадок.

В 2020 году «Journal of The Royal Society of New Zealand» опубликовал работу ученых из университета Отаго, которая доказывает, что коренные жители Новой Зеландии - маори, открыли Антарктиду в VII веке, при этом европейцы прибыли туда в начале XIX века. Выходит: «История - это политика, переброшенная в прошлое». По современным оценкам, в недрах Антарктиды содержится 150 млрд. тонн угля. Геологическая служба США утверждает, что здешние нефтяные месторождения превосходят Саудовскую Аравию и достигают 7 млрд тонн. Газа тоже больше чем в России, возможно более 4 трлн куб м. Урана больше, чем в Конго. Еще есть залежи медной руды, никеля, молибдена, слюды, свинца, цинка, графита, алмазов и золота. Не забывайте о пресной воде, ее там более 80% от общемировых запасов.

Эти богатства настолько ошеломляют воображение, что вокруг них плетутся узоры всяческих мифов. Пожалуй, самый известный, проходящий по ведомству конспирологии, о «Швабенленде» (или земле обетованной), созданной на «Белом континенте», которую ищут уже не один десяток лет. Занавес секретности над Антарктидой существует до сих пор. Но основа всех конфликтов вокруг «Белого континента», заложены не выжившие нацисты, а их богатства, технологии и супероружие.

Почему современные самолёты никогда не летают над Антарктидой? Почему до сих пор Антарктида никому не принадлежит? В декабре 1959 года, в разгар «Холодной войны», Антарктиду объявили демилитаризованной и бесполётной зоной. Мировое сообщество небезосновательно опасалось милитаризации 6-го континента и превращения этой стратегически важной точки в ещё один театр войны. Договор об отказе от использования Антарктики как поля боя подписали 12 стран, а вместо военных, в зону вечных льдов отправили учёных (вместе с военными). Воздушное пространство Антарктиды открыто для гражданских рейсов, но пилоты предпочитают облетать её стороной, делая это из соображений безопасности. Полёт и поведение техники при -60 грд, когда противообледенительная жидкость не помогает, не изучены до конца.

Оставим в покое немецкие полярные исследования 1938-1945 годов и перейдем к более свежим, которые дадут нам необходимые подсказки. Начнем с напоминания о Германе Раушнинге, который в начале обозначенного периода (1938) побывал в «Мертвом городе» Антарктиды. К стати, он возглавлял третью немецкую антарктическую экспедицию по обустройству базы Новая Швабия и расквартировании прибывших поселенцев. Антарктика давно является яблоком раздора между многими странами, но по нашим прогнозам, настоящий Апокалипсис вокруг нее может начаться в середине 2040-х годов.



Жак-Ив Кусто (Франция 1910-1997) родился во французском городке Сан-Андре. Успешно окончив в 1933 году Французскую Морскую Академию и получив звание лейтенанта, он мечтал о военно-морской карьере, видел себя капитаном военного крейсера. Однако его планы были нарушены грубым вмешательством судьбы. Книги выпущенные Жаком Ив Кусто: В мире безмолвия (1957); Мир без солнца (1967); Чтобы не было в море тайн (1974); Сюрпризы моря (1982); Жизнь на краю Земли (1984); В поисках Атлантиды (1986); Могучий властелин морей (2000); Затонувшие сокровища (2002); Живое море (сборник 2003); Блистательный варвар морей (2003) и другие. Мы знаем 21 книгу под его авторством.

Давайте вместе посмотрим на более современные арктические поиски команд из других стран, например, Жака Ив Кусто. Несколькими десятилетиями позже после немецкого полярника Альфреда Ритшера и немецкого писателя Германа Раушнинга (1938), группа аквалангистов под руководством знаменитого французского исследователя Мирового океана Жака Ив Кусто в начале 1970-х годов, обнаружила ту же подводную пещеру с «Мертвым городом» на поверхности, в которой побывали выше озвученные Герман Раушнинг и Альфред Ритшер.

Для основной массы людей, о команде Жака Кусто говорили: людей подбирали долго и упорно по каким-то неизвестным признакам с учетом профессиональных навыков. Исследование прибрежных вод Земли королевы Мод могло занять очень много времени. Территория эта растянулась на многие сотни километров. Поэтому судно «Калипсо» команды Кусто, было оснащено по последнему слову техники середины 1970-х годов. Команда была буквально напичкана сложнейшими системами, от радиоэлектронных приборов до мощнейших металлоискателей.

Некоторые из них были специально сняты с боевых кораблей французского флота. Некоторые приборы были непонятны по своим назначениям.

Жак Кусто был «иконой моды» 1970-х годов. Всегда был одет «с иголочки», идеально белая сорочка выгодно контрастирует с его загаром, а капитанская форма подчеркивает статную фигуру. Даже в более зрелом возрасте океанограф выбирает костюмы и четко разделяет одежду для бизнес-переговоров, жизни или работы на судне. Гардероб Жака-Ива Кусто построен по принципу пресловутого «парижского шика». Команда Кусто должна была иметь свой символ, заметный элемент, который будет отличать ее от всех остальных, и нею стала красная трикотажная шапка.

Примечание

О Жак-Иве Кусто говорили: - Он исследователь морских глубин, автор документальных фильмов об океане, изобретатель акваланга и «импресарио учёных», лауреат трёх «Оскаров» и член Французской академии, антисемит и убийца маленьких кашалотов, взрыватель коралловых рифов и ненавистник человечества. Фигура Жак-Ива Кусто действительно была куда более противоречива, чем его экранный образ добряка и мудрого исследователя океана. Даже странно, что бескомпромиссный и хваткий в жизни Кусто остался в памяти зрителей не морским волком, а милым дедушкой с доброй улыбкой. Исследования Кусто вышли на новый уровень в 1950-м году, когда в его распоряжении оказался собственный корабль - списанный минный тральщик британских ВМС, который Жак-Ив назвал «Калипсо». Подход Кусто к исследованию океана был прагматичным до хищничества. Снимая на видео всё, мимо чего проходила «Калипсо», в 1955 году смонтировал фильм, получивший название «В мире безмолвия».

Прежде чем рассказать о поисках Кусто подводного «Мертвого горда» в Антарктиде, мы хотим ознакомить вас с очень загадочной историей связанной с командой Жака Кусто в 1972 году. Осенью этого года команда судна «Калипсо» отправилась к Антарктиде. Официально Ж.Кусто должен исследовать жизнь животных и снимать фильм. Но пока экипаж вёл судно через Атлантику, Кусто вылетел в Нью-Йорк и погрузился в работу с американскими архивами, встречался в США с политиками, далёкими от биологии, и подписал договор о сотрудничестве с NASA. Американское агентство «подарило» Кусто вертолёт и обязалось просканировать со спутников те участки Антарктиды и морского дна, на которые укажет Кусто.

Несмотря на то, что животный мир континента лучше было изучать в его восточной части, там находились колонии пингвинов и проходили пути миграции китов, - Кусто выбрал исследование западной части Антарктиды. Сначала судно словно чего-то ждало, простояло почти месяц на якоре в заливе Сан-Матиас в Аргентине, в котором экипаж якобы официально изучал поведение китов. По странному стечению обстоятельств именно в этом заливе находились затопленные подводные лодки нацистов (возможно «Конвоя фюрера»), что уже настораживает. А в декабре 1972 года судно направилось в Антарктику, к Земле Элсуэрта - безлюдному месту, в котором практически нет фауны. Но именно там находится «впадина Бентли» - одна из самых глубоких впадин в мире, скрытая под огромным слоем льда.

Наш, старый знакомый по книге Ганс фон Кранц писал, что у экипажа корабля сложилось ощущение, что Кусто что-то искал. На пятый день плавания «Калипсо», у берегов Земли Элсуэрта радары корабля засекли на мелководье большой объект. Было принято решение о спуске под воду. Сам Кусто не нырял, сославшись на болезнь. Каково же было удивление аквалангистов, когда на дне

океана они обнаружили совершенно целый, возможно, специально затопленный корабль с ровной четырёхугольной палубой, в котором можно было безошибочно опознать авианосец. Для маскировки авианосец был выкрашен в белый цвет, а опознавательных знаков на нем не было.

Как только о находке стало известно Кусто, он сразу же связался с кем-то на суше и обо всём доложил. На второй день французы попытались проникнуть внутрь корабля, но этого сделать не удалось. Один из водолазов распорол о металл гидрокостюм, порезал руку, пришлось срочно подниматься. Возможно, Кусто счёл это дурным предзнаменованием, и «Калипсо» снялась с места. А возможно, задача была уже выполнена: с помощью NASA или без неё Кусто нашёл место затопления корабля и указал на него американцам.

Аквалангист Жан Андрэ с «Калипсо» утверждал, что экипаж поставил в известность об авианосце и французские власти, но те не заинтересованно ответили, что в этом районе моря никакие корабли не тонули. Но сразу по возвращении Кусто во Францию все плёнки со съёмками затопленного корабля были изъяты спецслужбами. Когда через несколько лет в эти воды снова пожаловала международная экспедиция, авианосца на отмели она не нашла. Корабль исчез, как будто его и не было.

Что же это был за корабль? Кто его поднял, зачем и куда спрятали? Для того чтобы выяснить это, нужно вспомнить об арктической экспедиции нацистов 1938–1939 г. Тогда к Арктике отправилось германское судно «Швабия» с двумя самолётами на борту. Однако мало кто знает, что была и вторая группа судов, поход которых нацисты не афишировали, сугубо военно-исследовательский. В группу входили ледокол «Квебек», купленный фашистами у канадцев в 1937 году и переименованный во «Фафнир», парусный барк «Альберт Лео Шлагетер» и скрытно выше-

дший из Германии огромный авианосец «Манфред фон Рихтгофен», он же бывший «Граф Цеппелин», который мог нести на борту до 50 самолётов. Этот авианосец был построен на верфях Германии, но официально так и не был завершён, его название получил другой корабль. Немцы вообще были асами по части сокрытия судов.

Известно, что пилоты самолетов со «Швабии» занимались авиасъёмкой Земли Элсуорта, которая почему-то очень интересовала нацистов. Любопытно, что после экспедиции «Швабия» не возвращалась в Германию вплоть до 1944 года. До этого периода нет никаких сведений в Германии о её капитане Альфреде Ричере. Зато в 1944 г. появляется информация, что «Швабию» потопили англичане. Но где находился экипаж корабля целых 5 лет? Уж не в Антарктиде ли? И что могли там делать нацисты? Ответа может быть два: создавали очередную секретную базу, или же что-то искали. Возможно настолько ценное, на что не жалко было тратить деньги, время и даже жизни моряков вместе с кораблями. Но что же это было? Уран? Артефакты? Технологии атлантов? Мы не знаем.

Возможно, разгадав эту тайну, мы могли бы найти ответ на вопрос, как и почему нацистская Германия сумела опередить в своих военных разработках весь мир и словно бы перепрыгнула из 1940-х годов - в 1960-1970 г. После окончания войны тонны бумаг нацистского архива были вывезены в США. Из них американцы могли узнать, что именно происходило в Антарктиде с 1938 по 1945 год, и понять, что именно находилось на борту авианосца «Фон Рихтгофен». Что скрывали от общественности?

Очевидно, что информация об авианосце и о его грузе была найдена, а Кусто как коммерсанта просто привлекли для поисков. В его верности, американцы не сомневались. Узнав координаты корабля, они, очевидно, подняли его с глубины или ликвидировали, оставив нас гадать о назначении корабля и о его грузе. А Кусто, выпол-

нив возложенную на него миссию, продолжил плавать на своем судне «Калипсо» и выполнять другие задания спецслужб, которые могли очень щедро оплачиваться.



Во времена Второй мировой войны Антарктида стала местом интереса разных государств, все они вдруг неожиданно озаботились распространением на южный континент своего влияния. Главными конкурентами в этой борьбе стали Франция, Германия, Великобритания и США. Журналистам попала копия письма руководителя французской разведывательной службы, адресованное лично Кусто: «Дорогой месье Кусто! Наше давнее сотрудничество дает мне право надеяться, что Вы не откажетесь выполнить еще одну нашу просьбу. Дело касается весьма деликатного вопроса: по непроверенной информации, в Антарктиде размещались военные базы некоторых государств. Конкретно речь идет о Земле королевы Мод, хотя Вам не следует упускать из виду Антарктический полуостров и побережье к Западу от него. Нам хотелось бы, чтобы Вы в неофициальном порядке провели исследование прибрежных вод. Ваша экспедиция будет, разумеется, щедро профинансирована, кроме того, мы по-прежнему будем закрывать глаза на некоторые финансовые злоупотребления Ваших сотрудников». (Подпись). Так вот оно что! Ж.Кусто не просто просили, его шантажировали! В 1990 г., когда Кусто полностью отошел от дел, вспыхнул ряд скандалов, связанных с деятельностью созданной им организации. Прикрываясь именем Кусто, его подчиненные производили финансовые махинации и уклонялись от уплаты налогов. Видимо, процесс этот начался задолго до того, перед тем как всплыть на поверхность. Вот почему в середине октября 1973 г «Калипсо» взял курс на берега Южного континента...

В ПОИСКАХ «МЕРТВЫХ» ГОРОДОВ



Бывает, делаешь добро людям и не заметил, как переступил за черту зла. К примеру, Жак Кусто на фото, защищая Землю от пагубного влияния людей, он дошёл до того, что стал агитировать против роста численности человечества. Впервые эта идея прозвучала в 1988 году на выступлении перед «Агентством по охране окружающей среды США»: океанограф зада-

вался вопросом, что будет, если население планеты достигнет 15 миллиардов человек, и пришел к неутешительным выводам: даже если решить проблемы голода и доступа к питьевой воде, это только подсветит проблему нехватки жизненного пространства. Но это не наша тема.

Бывший минный тральщик, а в последствии исследовательский корабль «Калипсо» Жака Кусто сейчас гниёт на верфи недалеко от Стамбула. Вдова капитана, Франсин (его вторая жена), которая возглавила остатки «команды Кусто», много раз обещала отремонтировать «Калипсо» и спустить на воду, но дело заглохло по двум причинам, или не хочет, или нет денег. Злые языки поговаривают, что она и не собиралась восстанавливать корабль, ее больше интересовали деньги которые остались после смерти Жака Кусто в 1997-м году. Когда старый Кусто тихо умер от сердечного приступа через две недели спустя после своего 87-го дня рождения, Франсин не сильно горевала...

В 2016 году вышел игровой фильм о биографии Кусто «Одиссея», попытка показать знаменитого исследователя сложным и неоднозначным человеком, осталась почти незамеченной. В 2019-м году «National Geographic» объявила о планах выпустить документальный фильм о знаменитом французском подводнике. Дети, внуки и пра-

внуки Кусто стали заложниками его дела: все они возглавляют коммерческие и некоммерческие организации, занимающиеся охраной морей, подводными исследованиями и видеосъёмками. Нас интересуют поиски Жака Кусто на ледяном материке и прибрежных водах «Мертвого города» (или городов).



Трижды: 28 и 30 августа, а также 6 сентября 1958 года в южных широтах Антарктиды было запущено три баллистические ракеты класса «воздух – воздух» по какому-то неизвестным воздушным целям (НЛО). Общественность узнала о бомбардировке НЛО только в 1959 году. В оправдание нарушения всех мыслимых и немыслимых международных норм американцы заявили, что проводили эксперимент по изучению «эффекта Кристофилоса» (еще его называют эффект Аргуса), относится к захвату электронов от ядерного оружия в магнитном поле Земли. Его можно использовать для затемнения радарных систем и отключения спутников.

В далеком 1938 году бородатый нацистский подводник Третьего рейха внимательно рассматривал через цейссовскую оптику спокойные воды возле Антарктиды. Перед ним простирался фантастический мир белых пирамид изо льда и возможно скрытые внутри - города Богов. Новый поворот окуляра - и капитан-лейтенант замер. При низком солнце ближние ледники поражали интенсивностью новых красок, совершенно неожиданных в белом мире: они то загорались золотом, то густели синевой, то алели с померанцевой нежностью, то струились мрачной чернью. Вдали виднелись контуры причудливого ледяного города. Там было тихо, ни единого шороха. Только над верхними краями белых исполинов,

беспощадно исхлестанных студеными антарктическими ветрами, безмолвно кружился снег.

Глаза моряка с подводной лодки нацистов с трудом оторвались от пейзажа, достойного кисти Рокуэлла Кента, и, вернувшись на левый борт, остановились в области клубящихся серых облаков. Здесь, за перегибом ледяного барьера, среди мрачных нунатаков (одиночные скалы над ледяной поверхностью) и бескрайних льдов вокруг них, - скрывался настоящий оазис с зеленой растительностью. Возможно здесь, экипаж германской субмарины ждали какие-то разумные существа. И тут же капитан возразил себе: - кто может ждать нас среди ледяного безмолвия?

Прошло время с 1938 до 1973 года и команда «Калипсо» Жака Кусто оказалась в том самом месте среди океанских вод (возле Антарктиды), где побывал бородастый нацистский подводник Третьего рейха в 1938 году. Жаку Кусто это место указали руководители французской разведывательной службы. Судно «Калипсо» простояло два дня в указанном месте, одна часть команды готовилась к спуску под воду, другая отправилась исследовать окрестности. Давайте и мы условно присоединимся к ним.

В конце декабря 1973 года команда Кусто наконец, обнаружила интересную аномалию: из-под скалистого берега вырывался широкий поток теплой воды. Это чудо природы было необходимо исследовать. Кусто предположил, что под скалами находятся горячие ключи, которые выбрасывают свою воду в океан. Версию эту подтверждало и то обстоятельство, что теплая вода была гораздо более пресной, чем соленая океанская. Ее можно было пить. На следующий день первая партия аквалангистов совершила погружение в этом месте.

Борясь с течением, они проплыли примерно 200 метров под водой, в дальнейшем течение ослабло. Более того, скальный «потолок» над их головами резко ушел

вверх. Аквалангисты по образованному туннелю вынырнули на поверхность. И поняли, что оказались в огромной пещере, вокруг них водяное озеро, а на берегах стояли статуи. Испытанные ими эмоции, по свидетельству аквалангиста Андрэ из команды Кусто, были непередаваемыми: французы почувствовали себя так, как будто попали в огромный природный храм. Наверное, схожие чувства испытали экипажи немецких субмарин, впервые в 1938 г проникших в аналогичную пещеру. Как выяснилось в последствие, таких пещер было несколько в сотнях километрах западнее.

В пещере были и статуи животных с непонятными надписями. Еще были нижний и боковые туннели, но по ним – далеко не заходили. На то были веские причины. По верхнему проходу они поднялись в покинутый город на поверхность земли, льда и снега. Позднее они поняли, что это таинственный «Мертвый город». Время от времени члены экспедиции Кусто спускались в воду, совершали погружения, исследовали местную (довольно скудную) флору и фауну возле «Мертвого города». Жак Кусто упорно искал то, что было нужно французской разведке, заброшенную немецкую базу времен Второй мировой войны.

Впрочем, исследовать в озере было особенно нечего. Ни флора, ни фауна в нем развита не была. Зато на берегу кое-что интересное обнаружить удалось. Странные обелиски, покрытые руническими письменами. Людей охватил шок, многие невольно стали озирались, у них появилось такое чувство, как будто за нами наблюдают, словно за каждым их шагом следят чьи-то невидимые глаза. Тишина, царившая вокруг, мгновенно показалась им зловещей. Все молчали, настолько силен был увиденный эффект. Действительно, кто мог представить себе, что на шестом континенте, считавшемся безжизненным, будут обнаружены следы какой-то древней цивилизации?

Впрочем, вскоре кое-кто всерьез усомнился в том,

что эта цивилизация была древней. Хотя надпись не мог прочесть никто, некоторые члены экспедиции посчитали, что это - вполне современная тайнопись разумных существ из Космоса. Кто жил (или живет) сейчас в тех таинственных пещерах, туннелях и городах?

На время забыв о поисках базы, Кусто принялся энергично обследовать пещеру. Она была поистине огромна и прекрасна: высокий сводчатый потолок, свисающие с него огромные сталактиты. Стены пещеры переливались под лучами мощных фонарей, как будто были усеяны бриллиантами. Огромное подземное озеро, впрочем, не доходило до стен пещеры; его берега образовывали условные пляжи с золотистым песком. «Убрать гору свеху и будет курорт», – пошутил кто-то из аквалангистов.

Может, все увиденное связано с военной немецкой базой 1940-х годов, которую ищет Ж. Кусто? В пещеру доставили металлоискатель, как только прибор включили, он показал, что на дне озера есть крупное скопление металла. Аквалангисты пытались погрузиться как можно глубже, но это им не удалось. Возле дна озера, было слишком стремительным придонное течение. Мутная вода, которая несла частицы песка, не позволяла разглядеть, что находится внизу. При этом на поверхности озеро было совершенно спокойным и кристально чистым. На этом аномалии не кончались.

Далее исследователи, наблюдая за поверхностью озера, обратили внимание на то, что она (поверхность) иногда волнуется, по ней пробегает странная рябь. Из-за чего это происходит, осталось неизвестным. Но все это было еще «цветочками» по сравнению с тем, что членам экспедиции пришлось испытать в один из первых январских дней 1974 г., озеро начало светиться изнутри, словно горели автомобильные фары! При этом интенсивность и окраска свечения все время менялись: то еле заметное - голубое, то мощно-красное, то угасающее зеленое.

С каким-то непонятным ужасом члены экспедиции Кусто наблюдали за этой иллюминацией, у всех было такое чувство, как будто они прикоснулись к чему-то неведомому и слишком великому. Причин этого свечения даже бывалые исследователи определить не могли, ничего подобного им в природе встречать не приходилось. Вглядевшись в воды озера, некоторые из них различали там какие-то странные тени необычной формы. Через некоторое время «светотехническое шоу» прекратилось. Оправившись от шока, Ж. Кусто с товарищами продолжили исследование пещеры. В воду люди забирались неохотно; у всех было такое ощущение, как будто они «ходят по телу спящего дракона». Особенно после того, как в глубине пещеры обнаружили нечто.



Вы будете удивлены, но отважный учёный Ж. Кусто на поверку может оказаться приверженцем «золотого миллиарда» людей на нашей планете. Например, в 1991 году в интервью журналу «Курьер ЮНЕСКО» (The UNESCO courier) он открыто посетовал, что человечество слишком быстро растёт в количестве. Чтобы катастрофы не произошло, следовало бы уже сейчас начинать избавляться от 350 тысяч человек каждый день. Можно подумать, что он готов губить людей ради животных, но нет, если судить по фильмам, с природой Кусто обращался весьма вольно. Ради швартовки судна он мог взорвать динамитом риф, ради красивого кадра - поранить винтом детёныша кашалота, добить его, а потом скормить акулам, показывая зрителям кровавые кадры кормёжки. Известно, что параллельно с исследованиями Кусто выполнял различные заказы французской разведки, вплоть до поиска арабской нефти. Но самым таинственным мероприятием стала экспедиция в Антарктиду, о которой мы пишем.

В глубине пещеры исследователи обнаружили очень странную скульптуру. Сначала кто-то из команды Кусто увидел две странных красных точки вдалеке и направил на них свет. Каменное изваяние было сделано так, чтобы внушить страх каждому приближающему существу. Хищное животное, не то лев, не то иное живое существо, припало к земле, словно готовясь прыгнуть. Над его спиной распростерлись огромные перепончатые крылья с острыми когтями. Пасть животного была приоткрыта, оттуда торчали длинные тонкие клыки. На морде - ужасающая гримаса, смесь ярости и безумия. И что самое странное, вместо глаз у статуи были два красных камня. И они светились в темноте без всякой видимой причины.

Кусто приказал доставить один из обелисков и эту статую на корабль для отправки во Францию. Однако сделать этого не удалось: постаменты, на которых стояли изваяния, оказались слишком прочными. Орудия труда, имевшиеся у команды Кусто, были бессильны против них. Статую и обелиски тщательно сфотографировали со всех сторон. И лишь потом заметили в стене пещеры, за спиной статуи, еще вход в неведомый тоннель.

Мы должны заметить, уважаемый читатель, что подобная статуя напоминает нам ситуацию с «проклятой шахтой» в Вальгалле (или Вальхалле). Четыре члена экипажа «Калипсо» вызвались пройти дальше по тоннелю расположенному сзади статуи хищника. Их снабдили длинной веревкой и отправили в туннель. Обращаем внимание, что между аквалангистами и спелеологами много общего, поэтому за смельчаков никто не беспокоился. Беспокойство пришло час спустя, когда веревка перестала разматываться, а далекое эхо донесло из глубин тоннеля чей-то крик. Вот воспоминание одного из членов экспедиции: «Я был среди тех, кто пошел по следам первой группы из 4 человек. Тоннель, по которому мы двигались, то сужался, то расширялся. Где-то двое могли

пройти рядом, где-то нам приходилось идти по одному - согнувшись. Сердце бешено колотилось в груди, не только от страха, но и потому, что мы шли очень быстро. Хотелось поскорее добраться до наших товарищей и узнать, что с ними все в порядке.

Мы прошагали около 3 км., когда шедший впереди Луи громко вскрикнул и остановился, мы тоже застыли в оцепенении. Луч фонаря выхватил из темноты мертвенно бледное лицо Поля из первой группы, лежавшего у стены. Слова Луи: - Боже, надеюсь, мне никогда в жизни не придется видеть выражение столь глубокого ужаса! Тела остальных троих лежали тут же, мы боялись себе представить, что же так напугало их. В конце концов, это было несущественно. Нам нужно было вынести их тела из этого жуткого места. Мы попробовали поднять тело Поля, но оно начало расползаться в наших руках, как будто труп лежал здесь уже бесчисленное количество времени: «мясо отваливалось от костей». В это время из глубины тоннеля послышался какой-то скрежет. Мы переглянулись и, не сговариваясь, двинулись обратно. Я шел предпоследним, не оборачиваясь, и представлял себе, каково моему товарищу идущему последним. Я постоянно слышал за собой его тяжелое дыхание. Кажется, прошла бесконечность, пока впереди показался выход из тоннеля. Я вышел наружу с таким чувством, с каким, наверное, литературный Данте покидал ад. Потом я оглянулся. За мной никого не было. Значит я шел последним, но я точно знаю, что сзади меня шел Пьер. Где он делся? Кто тогда тяжело дышал у меня за спиной?

Потеряв 5 человек за один раз в туннели при жутких обстоятельствах, команда Кусто уже не рисковала посылать людей в неведомое. Сам капитан сказал, что имеющееся оборудование явно недостаточно для того, чтобы справиться с неведомой угрозой. Через несколько дней аквалангисты покинули пещеру. «Калипсо» отправился

дальше вдоль побережья в поисках своей основной цели - таинственной подводной базы немцев времен 1940-х г.

Самое интересное, что в это время экипаж «Калипсо» дважды наблюдал НЛО, темные летательные аппараты сигарообразной формы. Капитан поспешил списать их на причудливые погодные условия, но у экипажа появились нехорошие предчувствия. Сразу вспомнилась дурная слава, которой пользовались эти берега. На 5-й день плавания вдоль неприветливого побережья аппарата «Калипсо» начала показывать нечто странное. По ее показаниям, в этом месте под водой скрывалась огромная груда металла. Аквалангисты приготовились к погружению, боясь даже представить себе, что может ждать их внизу. Происшествия в чертовых пещерах были еще свежи в их памяти. Но они привыкли быть профессионалами, не испытывающими страх ни перед чем. Не выполнить приказ капитана просто не могли.

Далее идет рассказ одного из аквалангистов: «Мы увидели его одновременно и очень ясно. Огромный корабль, лежавший на дне, он был выкрашен в белый цвет и напоминал скорее глыбу льда, затопленную вопреки всем законам физики. (Один затонувший белый корабль без опознавательных знаков, команда Кусто уже исследовала). Это второе судно напоминало что-то неземное: 4-х угольна палуба, совершенно ровная, только с одной стороны торчала небольшая надстройка. Мы не удивились бы, если бы на корабле вдруг зажглись огни, и он взмыл бы вверх, как в плохих фильмах про НЛО. Лишь приблизившись к нему, мы рассмотрели его и поняли: это был авианосец. Может это был корабль из эскадры контр-адмирала Р.Бэрда 1946-1947 года?

Но зачем американцам было красить свой корабль в белый цвет? Так делали только немцы Третьего рейха во вторую мировую войну. Аквалангисты Кусто спустившись под воду в 1973 году, попытались проникнуть внутрь

корабля, нашли отверстие, но оно было слишком мало. У корабля не было никаких видимых повреждений; складывалось впечатление, что корабль не затонул, а попросту специально затоплен».

Поднявшись на поверхность, аквалангисты рассказали о сенсационной находке. Ж. Кусто немедленно связался с французской разведкой и передал информацию. Там его сообщение вызвало прилив энтузиазма, они пообещали вертолетом прислать группу поддержки. На следующий день на палубу «Калипсо» спустилась партия из десяти аквалангистов. Капитан Кусто, который очень хотел отправиться вместе с ними под воду, из-за болезни вынужден был остаться на борту. Это сочли плохим предзнаменованием. Не добавлял оптимизма и рассказ одного из аквалангистов о том, что во время обследования затонувшего корабля он видел в отдалении темный сигарообразный объект (НПО), похожий на маленькую подводную лодку. Поскольку эту «лодку» видел он один, его рассказу поначалу не придали никакого значения.

Дальше рассказ аквалангиста Андрэ: «Я не был в числе тех десяти, кто отправился вниз. Это были весьма опытные аквалангисты, и вся команда с нетерпением ждала того момента, когда они поднимутся на поверхность, чтобы рассказать о своем путешествии к затонувшему белому кораблю. Стоя на палубе «Калипсо» люди всматривались в воду, время шло, а они не появлялись. Мы не хотели верить в худшее. И все же вынуждены были с ужасом констатировать, что у ушедших в глубину группы водолазов должен был давно закончиться воздух. Вниз отправили вторую группу из 8 человек, состоящей из экипажа «Калипсо».

На этот раз члены экипажа (подводники «Калипсо») были крепко связаны друг с другом страховочными тросами. Они ушли под воду и приблизившись к затонувшему кораблю, пока ничего подозрительного не заметили.

Но следов 10 пропавших товарищей из первой группы нигде не было видно. Двое подводников из второй группы членов экипажа «Калипсо», остались на палубе затонувшего корабля, а 6 водолазов накрепко связанные страховочными тросами, двинулись вниз через какой-то люк в низ белого корабля.

Двадцать минут спустя из того люка вырвалось 2 больших воздушных пузыря. А через две минуты, рассекая воду, с невероятной силой и скоростью оттуда вылетели концы 6 страховочных тросов! Кто-то как скальпелем отрезал все страховочные тросы ушедших 6 водолазов во внутрь затонувшего корабля. Один из тросов рассек гидрокостюм аквалангиста стоявшего на палубе затонувшего белого корабля и разрезал руку почти до кости. В связи с этим, оставшиеся под водой 2 члены экипажа «Калипсо» прекрасно поняли, что уже ничем не смогут помочь своим 6 товарищам внутри затонувшего корабля, и поднялись вверх. Вид 2 людей поднимающихся из глубины океана напоминал призраков, вырвавшихся из ада. Капитан Жак Кусто понял, что снова столкнулся с неведомой силой, свято охраняющей свои тайны.

Он связался с французской спецслужбой, доложил обстановку, затем свернул экспедицию и отправился домой во Францию. По возвращении военно-морской разведке был передан подробный отчет о произошедшем. А снятый фильм о подводном происшествии в Антарктиде, так никогда и не был показан.

Французский ВМФ предпринял несколько месяцев спустя экспедицию в место, где экипаж «Калипсо» обнаружил затонувший белый корабль и было потеряно 16 водолазов. Но никакого затонувшего белого корабля им обнаружить не удалось, или может они не попали на нужное место. А вскоре последовал «грозный окрик» из Вашингтона, и экспедиция была свернута. Так завершилась еще одна попытка проникнуть в тайны Антарктиды.



НА СУД ЗДРАВОМЫСЛИЯ

А что предпринимали советы в 1950-1980 годах, они искали в Антарктиде входы во внутренние полые полости Земли? Да. Вначале 1961 года, старая антарктическая станция «Лазаревская», была заменена на «Новолазаревскую» (во время 6-й Советской экспедиции). Станция располагалась в юго-восточной части «оазиса Ширмахера» на побережье Земли Королевы Мод, примерно в 80 км от берега моря Лазарева. В 12 км. к югу от станции, на леднике, где расположен один из самых крупных и загруженных аэродромов в Антарктиде. Ледовая взлётно-посадочная полоса была построена в 1979 году для приёма тяжелых самолётов.

В 1977 году Советским Союзом была организована очередная крупная экспедиция на один из оазисов Антарктиды. Судя по всему, речь шла о оазисе «Райский сад». Отдельные советские ученые разделяли мнение немецких учёных 1938-1945 годов о теории «полой Земли», согласно которой под поверхностью планеты существуют гигантские пустоты, представляющие собой настоящие оазисы с тёплым воздухом. По мнению советских экспертов, подобные пустоты и сегодня существуют там.

Процитируем докладную записку, которую нашли во время августовского путча 1991 г. в Центральном комитете КПСС. В то время проходил развал СССР, неразбериха и хаос первых лет демократической России, в руки одного из журналиста попала часть архива ЦК КПСС. Среди вороха документов были и так называемые «секретные папки» от периода 1939 года, когда одним из руководителей органов государственной безопасности России был Всеволод Меркулов, и до декабря 1953 г. Возможно эти папки посчитали как «малозначимые» и своевременно не уничтожили.



В конце 1940-х годов Й.Сталину были представлены данные американской разведки о том, что А.Гитлер жив, и скрывается в «Новом Швабеленде» (Антарктида), на секретной базе нацистов в Антарктиде, в районе Земли Королевы Мод. Советская и западные разведки полностью «прозевали» создание немецких баз, состоящих из двух поселений в Антарктиде. Начиная с 1938 года немецкий военно-морской флот регулярно совершал экспедиции в Антарктиду. Согласно немецкой научной теории, которой придерживалось нацистское руководство, наша Земля внутри является полой, и именно в районе Антарктиды находились входы в гигантские подземные полости Земли с теплым воздухом. Немцы, исследовавшие Антарктиду, называли подземные теплые пещеры с различными туннелями «райскими местами». С 1940 года по личному указанию Гитлера началось строительство 2 подземных баз на Земле Королевы Мод. Подобные базы строились перед Второй мировой войной и в Советском Союзе. Одна была построена в районе Куйбышева (ныне Самара), теперь убежище рассекречено, и в нем сделали музей «Справка Сталина». Другая секретная база, в Уральских горах действует и поныне, а ее месторасположение государственная тайна. Подобные объекты строили и строят в США, Японии, Китае и других странах.

Дорога к оазису «Райский сад» оказалась достаточно сложной. Приходилось преодолевать труднопроходимые горные хребты, двигаться по глубокому снегу, противостоять буранам и метелям. Впрочем, исследователям все это было не в тягость. Настораживало другое: складывалось впечатление, что за ними кто-то постоянно наблюдал и пытался помешать пройти. Пару раз люди замечали в солнечную погоду непонятные блики (возмо-

жно от биноклей) в далеких снежных горах. Дважды с гор сходила крупная лавина (по непонятным причинам), грозившая похоронить под собой экспедицию. Только по счастливой случайности никто не пострадал. Вскоре, один экипаж самолета облетающий окрестности заметил на снегу «чужой» гусеничный след, не связанный ни с одной из машин экспедиции. Прояснить, куда он вел, не удалось, на следующий день его занесло метелью.

По мере приближения к оазису «Райский сад» погода улучшалась. Сохранился отчет советской экспедиции об их исследованиях. В нем сухим официальным языком написано: «Площадь обнаруженного нами оазиса составляет 4–5 тысяч кв. км. В середине оазиса - большое озеро, температура воды в верхних слоях составляет +20-25 град. Очевидно, озеро питают горячие ключи, которые и согревают окружающую поверхность. Температура почвы оазиса меняется от +20 град. у берега озера - до нуля град. у границы снегов «Райского сада».

В оазисе обнаружена растительность и следы человеческой деятельности. Около озера находится несколько построек, очевидно хозяйственного назначения. Это длинные бетонные ангары, совершенно пустые внутри. Крыши выкрашены под цвет окружающей местности. Еще несколько построек невыясненного назначения поставлены по всей территории оазиса. Земля вокруг озера явно подвергалась с\х обработке - видны следы посевов. Ни одного человека в процессе исследования «Райского сада» обнаружено не было. Не удалось установить ни государственную принадлежность людей, населявших базу, ни то, как давно они покинули ее. Срок последнего пребывания людей может составлять от 1 года до 10 лет.

На второй день исследований, члены советской экспедиции обнаружили тоннель, ведущий вглубь земли. Однако, едва они сделали несколько шагов, раздался мощный взрыв, и тоннель обрушился. Три человека при

этом погибли. Попытка разобрать завалы показала, что тоннель разрушен на достаточно большом протяжении, и пробраться дальше попросту нереально. Причина взрыва – минирование неизвестными людьми. Погибших похоронили в оазисе «Райский сад», вместо памятников поставили деревянные кресты.

Экспедиция проработала примерно 2 недели, после чего вспыхнули жаркие споры между ее членами. Одни говорили, что необходимо основать в оазисе небольшой базовый лагерь, который будет в дальнейшем заниматься исследованиями от имени СССР. Другие, что всем нужно вернуться на действующие полярные станции СССР, чтобы позднее организовать более крупную и хорошо оснащенную экспедицию в «Райский сад». В конечном счете, приказом из Москвы в оазисе была организована новая полярная станция, получившая название «Горячий ключ». Снабжение осуществлялось по воздуху, контейнеры сбрасывались с парашютов.

(Внимание: Не путать с железнодорожной станцией «Горячий ключ» Туапсинского региона Северо-Кавказской железной дороги, открыта в 1978 году. Станция расположена в городе «Горячий Ключ» Краснодарского края, на линии Краснодар – Туапсе).

Впрочем, просуществовала полярная станция «Горячий ключ» всего несколько недель. Сильная буря сделала невозможным полеты авиации на пять дней. Вылетевший на 6-й день самолет сбросил контейнеры с продовольствием и радиооборудованием, потому, что станция не выходила на связь. Когда тот же пилот повторно прилетел с новой порцией груза, он увидел, что сброшенные им контейнеры никто не подобрал. В оазис «Райский сад» была отправлена спасательная группа, которая никого там не обнаружила. Люди попросту пропали бесследно. Что с ними произошло - осталось загадкой до сегодняшнего дня, говорят они переместились во времени.



Машина Времени существует давно. Не ломайте головы, откуда она появилась. Нам пока не дано это узнать, но мы много знаем об НЛО, условно представьте, что это есть упрощённый вариант машины Времени. Ведь на самом простом НЛО можно передвигаться в пространстве и времени, путешествовать между планетами и зарабатывать себе капитал. Как пример, вы условно переместились назад во времени в 17 ст. на нашей планете и запатентовали простую канцелярскую скрепку из куска проволоки 8 см, изогнув-ши ее особым образом. Вернулись в свое время (XXI в) и получаете деньги от патента. Осталось за малым - построить НЛО. Примечание: в 1899 году норвежский инженер Юхан Волер, экспериментируя с кусочками пружинной проволоки, придумал несколько удачных конструкций скрепок и получил патент на своё изобретение. До сих пор все его прямые родственники получают доходы и живут от того патента.

Новая экспедиция Советов к оазису «Райский сад» была организована несколько месяцев спустя. Однако на месте оазиса самолеты обнаружили лишь снежную пустыню. Ни горячего озера, ни построек, ни зеленой пашни больше не существовало. Возможно, место оазиса указано не точно, или подземные существа перенаправили (перекрыли) подачу тепла от подземных источников и на поверхности все замерзло. Но куда делись строения?

Выше обозначенная экспедиция не осталась без дела в Антарктиде. К тому моменту советская разведка смогла получить сведения об экспедиции Жака Кусто в поисках «Мертвого города» и сообщила своей экспедиции. Все ее силы были брошены на поиски карстовой пещеры (из которой некогда с ужасом бежали французы) и «Мертвого города» на поверхности.

Наступил 1979 год, к берегам Антарктиды перебро-
сили три подводные лодки и 2 исследовательских судна в
помощь советской экспедиции. Могли бы собрать и более
мощную эскадру, но не хотели привлекать излишнего
внимания. В 1979 году Советы начали тщательно изучать
спутниковые фотоснимки побережья Земли королевы
Мод и нашли место похожее на оазис. Направили туда
свою экспедицию. По прибытии, члены экспедиции обна-
ружили вырывавшиеся из-под ледяных скал - теплое
течение - главный признак карстовых пещер, значит где-
то под землей должна быть пещера с туннелем-проходом
к «Мертвому городу»

Большие советские судна стали на рейд неподалеку
от места с подземными карстовыми пещерами. Подвод-
ные начали исследовать все вокруг в поисках прохода в
карстовую пещеру. И вот в один из дней, перед восхи-
щенными советскими подводниками предстала та же
картина, что в свое время и перед командой аквалангис-
тов с «Калипсо». Карстовая пещера с гигантским подвод-
ным храмом, поражающая своей красотой. Стены пеще-
ры и храма сверкали в свете прожекторов. Впрочем, дол-
го любоваться этой красотой советским морякам не при-
шлось. Необходимость заставила приступить к работе.

Имея на руках полные отчеты французской экспеди-
ции, они собирались найти ответ на два вопроса:

во-первых, куда вниз ведет таинственный туннель,
где погибли люди из предыдущей экспедиции;

во-вторых, что (или кто) скрывается на дне подзем-
ного озера?

В 1979 году, члены советской экспедиции, по эски-
зам и схемам сделанными командой Жака Кусто в 1974
году, статую таинственного крылатого зверя удалось най-
ти достаточно быстро. Странно только, что на этот раз
его глаза сверкали не красным, а зеленым светом! Пока
отдельные ученые тщательно изучали руны на обелиске

зверя и других статуях, военные спелеологи двинулись в глубь загадочного тоннеля. Вот рассказ одного из участников советской экспедиции 1979 года: «Из кастовой пещеры, мы двинулись по загадочному наклонному вниз тоннелю, который начинался сразу за статуей крылатого зверя. Сначала туннель шел в довольно горизонтальном направлении, потом начал постепенно уходить вниз. Всех поразили абсолютно гладкие и ровные стены, создавалось впечатление, что их долго и тщательно обрабатывали специальными машинами.

Впрочем, возможно, дело было в потоках воды, которые могли тысячелетиями струиться (двигаться) по этому туннелю (или шахте). Мы продвигались медленно и осторожно: три человека впереди, пять - чуть сзади. Задние тянули телефонный кабель, связь с основной группой в пещере была постоянной. В 1,5 километрах от начала нашего движения, мы наткнулись на человеческий скелет в остатках гидрокостюма. Мы поняли, перед нами представитель команды Жака Кусто. При попытке осмотра тела, оно начало рассыпаться в пыль. Мы пошли дальше, через несколько сотен метров, нашли еще три скелета, один из которых был сильно перекрученный, словно изломаны все кости. Судя по всему, это также были останки несчастных французов. Мы остановились и начали совещаться, связались с основной группой и приняли решение идти дальше. У нас возникло ощущение, что мы движемся в пасть дракону. Что ж, в пасть - так в пасть, и мы пошли дальше вниз по наклонному туннелю-шахте.

Еще через 1,5-2,0 км нам преградила путь каменная плита. Мы попробовали сдвинуть ее с места, но безуспешно. Оставался только один выход - взрывать. Правда, не было уверенности, что при этом не рухнет весь тоннель, но риск стоил того. Заложив динамитные шашки, мы отошли назад на приличное расстояние. Прозвучал взрыв! Нас сильно потрянуло, но с потолка не упало, ни

камушка. Подойдя к плите, мы обнаружили, что она совершенно не пострадала, не было даже трещин. Осмотрев поверхность более подробно, мы пришли к выводу, что это не камень, а какой-то более прочный материал. Остаться дольше возле плиты и ждать «нечто» не было смысла, и мы двинулись назад. Когда мы выходили из тоннеля-шахты возле статуи крылатого зверя, то обнаружили, что цвет глаз «каменной кошки» сменился на красный. Один из нас, шедший последним, утверждал потом, что слышал вдалеке позади себя странные звуки, похожие на шипение. Но вторично мы в этот туннель-шахту уже не полезли».

Советские моряки, оставшиеся на подводной лодке, которая сумела войти в пещеру, решили тоже не терять времени даром. Они принялись исследовать дно озера и попытаться обнаружить тот металлический предмет, о котором говорили французы команды Кусто. Они начали погружение, но оно оказалось недолгим. На глубине в 50-60 метров субмарину словно подхватила какая-то невидимая «рука». Ее несколько раз бросило из стороны в сторону, (как говорил позднее один из моряков, в этот момент он понял, что чувствует коктейль, когда его взбалтывают в стакане), после чего подлодку ударили о каменную стену. Каким-то чудом капитан сумел вырваться из ужасных объятий неизвестной «руки», вывел лодку на поверхность, однако на еще одно подобное погружение она была уже не способна, пробоины украшали весь ее корпус. Большая часть команды получила серьезные травмы тела. Эту подлодку пришлось бросить в пещере, предварительно сняв все секретное оборудование. Дальнейшие исследования при имеющейся технике признали нецелесообразными. Было решено направить сюда более подготовленную новую экспедицию, а пока заняться поисками «Мертвого города» указанного в отчетах Жака Кусто. Историю поисков команды «Калипсо», вы уже знаете.

Мы приостановим рассказ поисков советскими членами экспедиции «Мертвого города» в 1979-1983 годах по причине дополнительного сбора информационного материала для выпуска новой книги большим объемом. «Мертвому городу» в Антарктиде уже дали название «Окмарон», его построили приблизительно 6 тысячелетий назад. Там были найдены рунические надписи, которые сразу после расшифровки - засекретили. Стоит отметить, что некоторые ученые дают исследованиям «Мертвого города» (возможно Окмарона) мистическое пояснение. Кто-то считает, что в древние времена там существовала неизвестная, очень развитая цивилизация. Сторонники палеоконтакта утверждают, что найденные артефакты - это следы внеземных существ.

После 1983 года прошло немного времени, и в 2010 году общество было взбудоражено новостью об открытии пирамид на 6-м континенте. Всего нашли три штуки: одна у берега, а две - удалены от побережья на 16 км. Было установлено, что их вид напоминал египетские пирамиды. Напомним, что дата происхождения самой древней из них относится к 2670 году до нашей эры. Будем надеяться, что ученым удастся установить создал ли их человек, или это всего лишь скалы с идеальной геометрической формой. Нам предстоит узнать еще много тайн об этом загадочном 6-м континенте.

А сейчас условно перенесемся в 1980-й год на полярную базу «Беллинсгаузен», где советские полярники решили исследовать горный массив Антарктического полуострова. Скалы ранее считались непроходимыми, поэтому там никто. Ничего не искал. В середине второй недели поисков они вышли в небольшую горную долину, где снег и лед застыли в достаточно причудливых формах. Казалось, перед исследователями настоящий ледяной город, с улицами и домами, с площадями и храмами. Полубовавшись на игру природы, советские полярники

решили остановиться здесь на ночлег. Развели огонь и из-под тонкого слоя снега показались каменные плиты. Да не простые, а со странными руническими надписями!

Полярники вскочили на ноги и еще раз осмотрелись вокруг. А потом начали наугад счищать снег и лед с того, что сначала показалось им необычным, но природным явлением. И всюду под белым покрывалом глубиной от двадцати сантиметров до полуметров обнаруживался камень с явными следами обработки. Долго стояли и думали, затем сфотографировали и решили более детально разобраться в следующем приходе.

Прошло несколько лет и в конце 1983 г. сюда была отправлена достаточно большая, вторая советская экспедиция. Они разбили достаточно большой лагерь и расчистили вертолетную площадку. Постепенно освобождая от снежного покрова древний город, они не уставали удивляться найденным артефактам. Перед ними открывалась захватывающая картина новой цивилизации! Мерзлую землю, люди раскапывали с невиданным энтузиазмом, надеясь обнаружить хоть какие ни будь мелкие предметы. Все надписи тщательно копировались и анализировались, в надежде расшифровать язык древней цивилизации – позднее.

Через некоторое время удалось обнаружить и вход в пещеру, заваленный камнями (возможно взрывом). Разбор завалов занял несколько месяцев, но результаты стоили того: на стенах подземной пещеры и найденного тоннеля открывались все новые элементы древнего орнамента с надписями. Одновременно в скалах поблизости от входа в подземную пещеру было найдено несколько десятков каменных плит с короткими однотипными руническими строками. Ученые сразу поняли: перед ними - кладбище, где покоятся обитатели города! Впрочем, вскрыв несколько могил, они были разочарованы: погребальные камеры были совершенно пусты. Лишь в одной

из них нашли небольшой кусочек фаланги пальца. Его тщательно измерили и пришли к выводу, что принадлежит он, безусловно, человеку, но неизвестного расового типа, фаланга была длиннее, чем у представителя любой существующей на планете расы.

Пещера открывала тем временем перед советскими исследователями все новые и новые тайны. В ее стенах были обнаружены пластины, которые тускло светились в темноте. Не отражали свет, а именно служили его источниками. Снять пластины со стены и посмотреть, в чем причина свечения, так и не удалось. Решили войти в найденный туннель, на полу которого была уложена узкая железнодорожная колея. В полукилометре от его входа, началось ответвление, и тоннель разделялся на два. Разделялись и колея, шедшая по его полу. Оба новых коридора, впрочем, вскоре упёрлись в каменную перегородку (стену), наподобие той, которую нашла первая советская экспедиция в карстовых пещерах в 1979 году. Сделана она была из неизвестного науке сплава, чрезвычайно прочного и неподдающегося никаким усилиям археологов. Взломать ее не удалось, оставался один выход - пробивать в скальной толще обходной тоннель.

В Антарктиде уже давно наступил беспокойный 1984 год, накануне 1985 года, советскую экспедицию предупредили о сокращения финансирования в связи с перестройкой в СССР. Что такое «перестройка»? Это общее название реформ и новой идеологии советского партийного руководства, используемое для обозначения перемен в экономической и политической структуре СССР, инициированных генеральным секретарём ЦК КПСС М.Горбачёвым в 1985-1991 годах.

Финансирование экспедиции было сначала ограничено, а потом прекращено. Лагерь в горной долине пришлось свернуть. Больше советы сюда не возвращались, но, не желая отдавать никому плоды своих исследований,

хранят находки и расшифровку текстов - в тайне. Надеемся, что благоразумие возьмет верх, тайны текстов обнародуют, и читателя вновь ждет увлекательное путешествие в Антарктиду.

Так существуют ли древняя цивилизация антарктов во внутренних полостях Земли? И попали туда немцы Третьего рейха? Пока точного ответа – нет, но у нас на этот счет есть несколько версий. Каждая из них по-своему логична. Однако сначала нам необходимо «Разобраться с загадочными организациями «Одесса» и «Глория». Может права пословица «Нет дыма без огня».



О коренных жителях Антарктиды известно очень немного. Собственно говоря, многие люди на поверхности Земли не признают даже прямых доказательств их существования внутри полого пространства нашей планеты. Изучая историю южного материка, невозможно отделаться от мысли, что отважным первопроходцам пришлось столкнуться с какой-то неведомой силой. Которая не хотела обнаружить себя, и препятствовала освоению Антарктиды, причем вполне сознательно и целенаправленно. Чтобы понять природу этой силы, мы должны окунуться в прошлое столь далекое, что о нем не сохранилось никаких письменных свидетельств. Мы предполагаем, что контакты между древними цивилизациями (назовем их антарктами), и остальным человечеством были не единичным эпизодом в истории Земли. Возможно, им обязана своим происхождением древняя легенда об атлантах. Мы думаем, что Платон ошибочно поместил Атлантиду в Атлантическом океане - возможно, потому, что этим путем корабли антарктов попадали в Средиземноморье. А затем контакты по неясной причине - прервались.



ТАЙНОЕ ОБЩЕСТВО «ОДЕССА»

На одной из встреч со школьниками гор. Кропивницкого, авторам книги задали простой вопрос: «Зачем нацистам нужны подземные тайные базы в Антарктиде»? Ведь они, могли создать свое тайное государство среди ничего не подозревающих людей на поверхности планеты. Так возникла идея написать о действиях не-

мецких политиков, высших офицеров, учёных, инженеров, специалистов в разных отраслях знаний, кто не успел тайно выехать в Антарктиду (или не были вывезены), но подлежали эвакуации по программе общества ОДЕССА, то той причине, что им грозило заключение, или смертная казнь. Аббревиатура этой организации, созданной в 1946 году в Мадриде, переводится как «Общество бывших членов СС».

На второй вопрос: нашли немцы Третьего рейха общий язык с представителями подземной цивилизации в Антарктиде? Мы ответим положительно – ДА. Долгие размышления привели нас к выводу о том, что подземные разумные существа, названные антарктами существуют до сих пор, и они пошли на сотрудничество с немцами Третьего рейха. О том, что у подземных жителей Антарктиды уровень технологий весьма высок, сомневаться не приходится. Посмотрите, как умело маскируют антаркты свои базы, не просто укрывая их снегом и льдом, они их делают невидимыми и при необходимости прячут или уничтожают. И даже самый современный космический спутник не в состоянии понять, что там внизу - в снегах.

И еще один аргумент в пользу существования нацистских баз во льдах Антарктиды: уже в начале 1950-1953 годов их население насчитывало по меньшей мере 150–200 тысяч человек (это приблизительно средний современный город). При этом благодаря операции «Глория»,

демографического дисбаланса на ближайшие 25-30 лет у немцев Третьего рейха больше не существовало, десятки тысяч молодых женщин могли создать семьи, родить - десятки тысяч детей в подземных городах, а те продолжить начатое дело уже в Четвертом рейхе. Вымереть население этих подземных городов не могло, разъехаться по разным странам – тоже не могли. Сохранить тайну в таком случае было бы просто невозможно. Уничтожить все свое население подземных городов? Конечно, нацисты были вполне способны на такой шаг, ведь в своих концлагерях на поверхности Земли, они истребили гораздо больше жителей разных стран. Но зачем резать курицу, приносящую золотые яйца? Ведь большая часть тех, кто населял подземные города Третьего рейха, были высококласными специалистами. Значить их необходимо сохранить.

Немцы Третьего рейха научились у антарктов умело маскировать свои базы, (как ранее писали), что даже современные спутники не в состоянии понять, что там внизу. К слову сказать, наиболее современные и высокоточные космические аппараты дистанционного зондирования земли исчезают, или прекращают работу вскоре после выхода на орбиту и попытке фотографирования отдельных участков Антарктиды. Так, например, произошло недавно с двумя новейшими советскими спутниками. Кроме того, периодически поступает информация об обнаружении на орбите странных «чужих» объектов, не являющихся спутниками, запущенными в Космос одной из известных держав Земли. Вполне возможно, что они стартовали с тайных подземных космодромов в Антарктиде. Одним словом, мы убеждены, что нацистские базы на Южном континенте – существуют и они нашли «общий язык» с представителями подземных цивилизаций во внутренних областях планеты Земля. Согласно пословице: «Не бывает дыма без огня», так и подземных городов – просто так.



Возвращаемся к операции «ОДЕССА». Нам необходимо возвратиться в далекий 1946 год, в столицу Испании город Мадрид, где правил союзник Гитлера – Франко (на фото), именно там была штаб квартира «ОДЕССы». Расшифровку этой аббревиатуры вы уже знаете. Но члены СС, как мы знаем, бывшими не становятся. Слово «Одесса» ничего не скажет большинству из Вас. Только славянин, услышав его, уверенно скажет: «Это крупный порт возле Черного моря». И лишь редкий человек, подумав, ответит: «Какая-то эсэсовская организация». В общем-то, именно он и будет прав.

Шел конец Второй мировой войны (1945), иллюзий для фашистов нет, надо спасать свою кожу. Всю Европу накрывает тонкая сеть тайной организации «Паук», через которую из Германии в безопасные страны, а потом в подземные базы Антарктиды будут переправлены десятки и сотни бывших эсэсовцев. Приоритет отдается тем, кто запятнал себя кровью, и сотрудникам «Аненербе». Во главе «Паука» стоял известный диверсант Отто Скорцени. Он принимает решение, весь агентурный аппарат, оставленный разведкой нацистской Германии на территории Советского Союза, конспиративно замкнуть на тайном фашистском центре в городе Одесса. Чекисты и будущие руководители советской разведки, не будут искать «у себя под носом».

Одесский «Паук» должен накрыть все современное мировое пространство. Легализация членов «Паука» прошла гладко, президент Аргентины - Перес передал Отто Скорцени 7000 тысяч новеньких паспортов, а египетский король Фарук более одной тысячи чистых паспортных бланков своей страны. Была у Отто Скорцени и оперативная возможность изготовить паспорта любого

государства. Немного позднее из одесского «Паука» выросла параллельная тайная организация «ОДЕССА». Чтобы не сосредотачивать 2 организации в одном месте, штаб-квартиру нацистской организации «ОДЕССА» переводят в Мадрид (1946) и она там будет существовать до 1975 года. Филиалы организации уже в виде резидентур «ОДЕССы» начали существовать в Германии и Австрии.

В распоряжении Скорцени находились крупные финансовые средства, нацистские вклады никуда не делись, они только перераспределились по всему миру. Для беглецов заработали подпольные типографии, множество других чистых бланков, выдавались доверенным лицам и увозились по назначению.

За несколько лет своего существования «ОДЕССА» вывезла только из Германии в Антарктиду около 20 тыс. человек. Организация действовала следующим образом: в Германии и у третьих странах мира, у нее имелась развитая агентурная сеть, располагавшая крупными финансовыми средствами. Деньги шли в первую очередь на подкуп оккупационных властей, которые были готовы за приличную «мзду» сквозь пальцы смотреть на то, как бывшие преступники уходят от ответственности. В распоряжении организации «ОДЕССы» имелись также небольшие боевые отряды, которые могли в случае необходимости устраивать силовые акции. Впрочем, их действиями старались не злоупотреблять, используя только в крайних случаях.

Деятельность «ОДЕССы» пытались расследовать многие журналисты, но практически все они потерпели провал. Организация, созданная Скорцени, была гораздо мощнее и дисциплинированнее знаменитой сицилийской мафии, а со своими отступниками - поступали жестоко. Англичанин Т. Кроувель, посвятивший несколько лет жизни изучению деятельности Скорцени и в итоге погибший при невыясненных обстоятельствах, писал о ней так:

«Эта система действует как прекрасно отлаженный механизм. У него есть свой центр, свои руководители, даже если вы ликвидируете «голову», все конечности все равно будут двигаться и выполнять свою роль.

Существование такой организации, как «ОДЕССА», заставляет нас всерьез усомниться в том, что Третий рейх был уничтожен в мае 1945 года. Нет, он продолжал существовать, в 1950; 1960; 1970 и других годах, пусть и без определенной географической привязки. Если в современном мире, где-нибудь на Земле произойдет всплеск национализма, можно не сомневаться: наследники Гитлера будут тут как тут и помогут основать новый, Четвертый или Пятый рейх, еще более опасный.



Колонии молодых немцев под руководством опытных наставников из «СС» одновременно появились во многих странах. На востоке Чили разместилась генетическая германская базовая сеть «Дигнидад», в ней с 1958 года поселился бывший штандартенфюрер СС Вальтер Рауфф (1906-1984, Лас-Кондерс Чили). Вальтер состоял советником военной контрразведки Чили. Такие же поселения возникли в Парагвае, Аргентине, Боливии, Эквадоре и других странах. Руководители колоний и агентурных сетей замыкались на Мадрид, где размещался уже знакомый вам Совет организации «ОДЕССА». Из Мадрида тайные финансовые и разведывательные нити тянулись в Ирландию и СССР, Австрию и Украину, Швецию и Швейцарию, Китай и Гонконг, Тайвань и Германию, Ливан и Египет, Ирак и Иорданию, Иран и Тунис, Турцию и Марокко, Италию и Южную Африку. Сегодня география организации значительно расширилась за счет развала СССР и ее социалистического блока. «ОДЕССА» имеет влияние и на страны бывшего Варшавского договора, поставляет оружие, наркотики, деньги и документы.

Слова эти оказались пророческими: впоследствии одесский «Паук» вместе с «ОДЕССой» возьмут под свою негласную опеку многие расистские и националистические движения в других странах, начнут финансировать и координировать их деятельность. Позднее выяснилось, что знаменитый американский «Ку-клукс-клан», и европейские «бритоголовые», все они действовали в рамках одной «паучьей системы», даже не подозревая об этом.

На оперативной базе германской разведки «ОДЕССА» построила рентабельный бизнес охрано-сыскных и аудиторских мировых компаний. «ОДЕССА» контролирует локальные и мировые военные конфликты, обучает рейнджеров и поставляет оружие в горячие точки. А после окончания конфликтов раздает строительные подряды «своим» компаниям – для восстановления утраченной войной гражданской и военной инфраструктуры в странах «жертвах».

Мировая финансовая империя «ОДЕССА» представлена «концерном Флика», в структуру которого входит известная фирма «Мерседес-Бенц»; трест «Иг Фарбениндустри»; Объединенные австрийские металлургические и сталелитейные заводы; фирма Штайбах; концерн «Ферейнигте штальверке АГ» и сотни других транснациональных компаний, трестов и корпораций по всему миру.



12-й отдел нацистской военной разведки с 1947 года стал выполнять функции агентурного аппарата организации «ОДЕССА». На оперативной базе 12-го отдела «Иностранные армии Востока» генерал-майор Райнхард Гелен создал разведывательную службу современной Германии «BND». Именно он в последствии тайно передал секретный немецкий архив «Иностранные армии Востока» американскому бригадному генералу Эдвину Сиберту (затем стал сотрудничать с американцами).

Отдельно следует сказать об отношениях Отто Скорцени с руководством Новой Швабии в Аргентине. До 1947 года, когда в Антарктиду прибыл Борман, единоличным руководителем колоний и баз являлся Рудольф Гесс. Последний был человеком мистического настроения и не отличался сильным характером, поэтому он не мог оказывать большого влияния на смелого и неукротимого О.Скорцени. Более того, Скорцени всерьез подумывал о том, чтобы взять под свое руководство все остатки нацистской империи в Антарктиде. Если Рудольф Гесс в 1947 году был на базе в Антарктиде, то кто тогда отбывал пожизненное заключение, в тюрьме Шпандау (Западном Берлине)? В тюрьме был его двойник до 1987 г, затем он повесился в той же тюрьме на кабеле электроудлинителя. Архивы по Р.Гессу и сегодня лежат под грифом «Секретно. Очевидно, что возросшее влияние О.Скорцени не вязалось с планами всемогущего рейхсляйтера М.Бормана. У нас есть вопрос: откуда О.Скорцени брал деньги? Ведь для успешного функционирования возглавляемой им структуры нужны были достаточно крупные деньги. По примерным подсчетам, эвакуация одного человека обходилась как минимум в несколько тысяч долларов, а порой речь шла о десятках тысяч. Мы уже не говорим о покупке оборудования и оплате труда тех, кто работал на системы «Одесса» и «Паук».



Мартин Людвиг Борман (1900- неизвестно), немецкий государственный и политический деятель, начальник Партийной канцелярии НСДАП (1941-1945), личный секретарь фюрера (1943-1945), рейхсминистр по делам партии (в 1945), рейхсляйтер (1933-1945). К концу Второй мировой войны приобрёл значительное влияние как личный секретарь, контролируя потоки информации и доступ к Гитлеру. Возможно, работал на советскую разведку.

До 1947 года рейхсляйтер Борман отсиживался в монастыре в Северной Италии. Выходить во «внешний мир» было опасно - повсюду шла охота на нацистских преступников, и продолжительность свободной жизни за пределами монастыря могла измеряться для М.Бормана днями, если не часами. Тем более что его искали, никто не был до конца уверен в смерти «серого кардинала» Бормана. Наконец Нюрнбергский международный трибунал принял решение судить Бормана заочно. Рейхсляйтер был приговорен к смертной казни. После этого у него оставался лишь один путь – на секретные базы в Антарктиду и все «прибрать к своим рукам».

Мы сомневаемся, что источники финансирования у О.Скорцени были другие, независимые от М.Бормана? Последний держал в своих руках все «важели движения партийных денег», невзирая на то, что «диверсант номер один» Скорцени был любимцем и доверенным лицом не только Гитлера, но и главы СС – Генриха Гиммлера. В 1947 г., когда Борман наконец добрался до Антарктиды, он в одночасье приструнил и Скорцени, и всю созданную им организацию. «Диверсант № 1» безоговорочно признал главенство рейхсляйтера Бормана. Почему? Очевидно, потому, что финансовые потоки, питавшие организации «Одесса», «Паук» и другие, находились в руках Бормана. До поры до времени, пока услуги «Одесса» были нужны ему самому, рейхсляйтер Борман позволял Скорцени определенные вольности. Но его время прошло: М.Борман выдавал деньги только в обмен на безоговорочное повиновение. Затем Борман занялся делами колонии. Нужно было вдохнуть новые надежды, в людей, начинавших отчаиваться. Для этого следовало «нормализовать» их жизнь. Используя подконтрольные ему счета, Борман провел ряд дерзких операций, обеспечивших существование Антарктического рейха. Таких, например, как операция «Глория», о которой мы расскажем ниже.



ОПЕРАЦИЯ «ГЛОРИЯ»

Через два года после поражения фашистской Германии (1945), наконец представился удобный случай в 1947 году, для того, чтобы вывезти Мартина Бормана из Европы. С помощью О.Скорцени и организации «ОДЕССА». бывший немецкий рейхсфюрер Борман, снабженный поддельными документами и загримированный до неузнаваемости, садится на корабль, который идет не в Южную Америку, (все подобные рейсы тщательно проверялись), а в Восточную Африку через Суэцкий канал. Именно так, окружным путем, через Индию и Австралию, М.Борман и добрался до «Новой Швабии» в Антарктиду.

(Примечание: Рейхсфюрер (немецкое звание) - высший партийный имперский руководитель одной из главных сфер деятельности НСДАП. Это был своего рода титул, обозначающий принадлежность его носителя к высшей элите нацистской партии). В сегодняшней книге открывать секретные материалы о Мартине Бормане мы не будем «по специфическим обстоятельствам и особым причинам».

Прибыв по месту назначения в Антарктиду, Мартин Борман застал руководителя «Новой Швабии» Рудольфа Гесса в достаточно подавленном состоянии, М.Борман немедленно и со всей присущей ему энергией взялся за дело. Он перебрал полномочия руководителя на себя, Р.Гесс практически безропотно уступил своему давнему сопернику (Борману) бразды правления, а сам стал его заместителем. Перед новым руководителем колонии (Борманом) встала важнейшая задача: обеспечить существование «Новой Швабии» и сменить ее название на «Четвертый рейх». Были необходимы внешние и внутренние кардинальные изменения в арктической империи

гитлеровской Германии. А для этого нужно было приложить немало усилий, и встряхнуть колонию психологически и социально изнутри.

У мужского и женского коллектива, (особенно если он закрытый), есть определенные особенности, которые руководитель должен непременно учитывать. Человек не может быть все время на работе, ему необходима семья, зона отдыха и увлечения. В замкнутом пространстве необходимо следить за балансом мужчин и женщин, не допускать перекосов. У «Новой Швабии» на 10 мужчин было 2 женщины и это могло привести к взрывоопасной ситуации. Из-за отсутствия постоянной работы, семьи и увлечений, мужской коллектив утолял себя алкоголем.

Для женщин работа важна по двум причинам: она дает средства для решения текущих бытовых задач, например накормить и одеть семью, создать необходимый для нормальной жизни домашний уют; а еще возможность интенсивного общения в трудовом коллективе. Для мужчин в работе также значимы две стороны, но другие. Во-первых, работа - это способ достижения своих целей в отдаленном будущем. Во-вторых, работа как абстрактно-логический мир дает возможность удовлетворить свои потребности в амбициях и азарте.



В августе 1944 года руководство гестапо и СС немецкой Германии собралось на секретное совещание в страсбургском отеле «Мезонруж». Встречу руководителей направлений секретных служб проводил обергруппенфюрер СС Эрнст Кальтенбрюннер. Двое суток цвет резидентуры военной разведки СД и гестапо обсуждал и утверждал планы бегства верхушки нацистской Германии в Антарктиду и другие места. Была задействована операция под кодовым названием «Шлюз», которая спасла жизни многим высокопоставленным нацистам. Уже в 1951 г.

фашисты с колонии «Четвертый рейх» наладили сотрудничество и организовали секретный союз «Черный интернационал». Тайная деятельность организации находилась под неусыпным контролем ЦРУ США. Американские агенты действовали в центрах по изготовлению фальшивых удостоверений и документов, которые располагались в австрийском Бад Аусзее и чешском Лауфене. Американцам были известны очень многие планы нацистов. День в день им было известно о фальшивых документах на шефа гестапо Мюллера и рейхсмаршала Гиммлера. Удостоверение Гиммлера было выписано на имя сержанта Генриха Гитцингера, а шеф военной разведки Кальтенбрунер получил паспорт на имя Артура Шейдлера.

Видя упадочное настроение мужчин колонии «Новая Швабия», М.Борман берётся исправить ситуацию и разрабатывает в 1947 году план «Глория» по привлечению в колонию женщин. Они должны будут стать жёнами германских антарктов и матерями будущих поколений «Четвертого рейха». Практически все представительницы женского пола на поверхности Земли, условно «нанимаемые» на работу кадровыми международными агентствами, были обречены на забвение обществом на своей родине. Мартин Борман потребовал, чтобы женщин отбирали от 16 до 36 лет, тех, кто являлся сиротами и подкидышами. Ведь судьбы тех, кто не имеет ни родных ни близких, не вызывают особой тревоги у остальных.

И на этот раз всё было продумано до мелочей. По всему миру, в первую очередь в Европе и Южной Америке, в 1947-1952 годах была создана сеть кадровых агентств под названием «Глория». Лично мы насчитали 14 штук таких агентств, в разных странах мира. Реклама простая и доступная: «Легкая домашняя работа за рубежом, хорошая оплата. Никакой квалификации не нужно».

Чтобы родиться нам нужно:

2 родителя,

4 бабушки и дедушки,

8 прабабушек и дедушек,

16 прабабушек и дедушек,

32 тетра бабушки и дедушки,

64 пента бабушки и дедушки,

128 гекса бабушки и дедушки,

256 гепта бабушек и дедушек,

512 окта бабушек и дедушек,

затем: 1024 бабушки и дедушки,

2048 бабушек и дедушек.

**Только для последних 11 поколений нам
нужно 4094 бабушки и дедушки, и все это
примерно за 300 лет до нашего рождения!**

Остановитесь на мгновение и подумайте ...

**Сколько в этом судеб, характеров, жиз-
ненных побед и поражений.**

**Мы должны чувствовать благодарность и
любовь ко всем нашим предкам, потому что
каждый из них есть в каждом из нас!**



Но вдруг, в 1952 году Аргентину потрясло громкое дело молодых девушек, которые выезжали на работу за рубеж и пропадали бесследно. Весьма темное судебное дело, так до конца и не было раскрытое, будоражило воображение журналистов и простых людей. События разворачивались следующим образом. В начале 1952

года в аргентинскую полицию поступило анонимное заявление на подозрительную работу кадрового агентства «Глория». Эта фирма специализировалась на рекрутировании (вербовке) молодых девушек для работы за рубежом. Как вы уже знаете, никакой квалификации не нужно, необходимо было иметь хороший внешний вид, поскольку работа предлагалась самая простая: горничными, прачками, официантками. Рекламные буклеты агентства «Глория» гласили, что в обезлюдевшей после опустошительной войны Европе, требуется множество рабочих рук. Поэтому тамошние жители готовы платить большие деньги за труд девушек из Америки, Аргентины и других стран. В рекламе, - вроде бы ничего подозрительного не было

Но именно эти непомерные по латиноамериканским меркам ставки оплаты «большие деньги» и привлекли внимание полиции. Наведя соответствующие справки, аргентинские сыщики без труда установили, что никакого дефицита рабочих рук в указанных районах Европы нет и не предвидится. Там предостаточно рабочих рук. Следовательно, вся реклама агентства оказывается заведомой ложью. Полицейские предположили, что имеют дело с банальной конторой по работорговле, которая обеспечивает проститутками бордели «Старого Света». И начали проверку деятельности агентства «Глория».

Уже с первых шагов стало ясно, что фирма занимается чем-то незаконным. Все контракты с Европой оказались фальшивыми, либо фиктивными. Когда куда и зачем отправлялись молодые девушки? На версию следствия «о проституции» работал и тот факт, что кадровое агентство предпочитало «нанимать» девушек сирот и подкидышей - тех, у кого нет родственников и кого, следовательно, не будут искать.

Но было несколько странных обстоятельств, отличавших «Глорию» от других работодательных контор подобного типа. Обычно «продавцы живого товара» не стес-

няют себя подписанием официальных документов, чтобы не оставлять лишних следов. Жертва получала лишь кучу обещаний и с радостной надеждой плывет навстречу своей страшной судьбе. «Глория» же подписывала с каждой официальный контракт на много лет вперед и, что самое удивительное, выдавала каждой девушке на руки большую сумму денег! Это уже не лезло ни в «какие ворота».

Полицейские продолжили свои расследования, их поражал и сам масштаб деятельности агентства. По самым скромным подсчетам, за 5 лет его работы за границу отправились не менее 7-10 тыс. аргентинских девушек! Впрочем, почему только аргентинских? Почти треть девушек составляли немки, которых принимали туда с особой радостью. И это тоже было странным, обычно такого рода фирмы не разворачивают особо масштабную деятельность, чтобы не привлекать лишнего внимания. А как обстоят дела в других странах?

Аргентинская полиция связалась со своими коллегами из «Старого» и «Нового Света», чтобы попробовать разыскать своих пропавших (аргентинских) девушек. Сыщики были уверены в своем успехе: хотя бы несколько человек из 7-10 тыс. армии жертв должны были обнаружиться и дать показания. Однако несколько месяцев поисков принесли ошеломляющий результат: ни одна из завербованных девушек никогда не была замечена ни в одной другой стране! Массовых убийств и таких же захоронений в других странах - нет. Это казалось уже очень подозрительным. Относительно деятельности фирмы стали ходить самые темные слухи. Например, говорили, что девушек убивали в ритуальных целях, что на них ставили запрещенные биологические эксперименты и т.д. Впрочем, доказать что-либо было невозможно. Простые сотрудники «Глории» ничего не знали, а руководство молчало как «рыба в воде». Станным оказалось то, все они были из бывших эсэсовцев, приехавших в Аргентину пос-

ле 1945 г Общественность забила тревогу, где делись 7-10 тыс. молодых девушек и женщин, в Аргентине чудом не поднялась волна антинемецких настроений - видимо, сыграло то, что от деятельности «Глории» больше всего пострадали как раз сами немцы женского пола, а не аргентинки. У других странах, таких волнений не было.

Новые подробности, открывавшиеся по ходу следствия, только ставили перед полицией новые вопросы. Стало известно, что за девушками раз в 2 месяца приходило судно «Астарта», которое плавало под флагом Доминиканской Республики. Излишне говорить, что после ареста менеджеров «Глории», этот корабль как в воду канул. Он просто исчез, ни в одном порту мира его больше не видели. Интересным было еще и то, что этот корабль, по данным страховщиков, не заходил ни в один порт мира, кроме Буэнос-Айреса. Создавалось впечатление, что команда «Астарты» просто выбрасывала живой груз в море, но где делся сам корабль. Неужели таинственно утонул? Это не укладывалось в здравый смысл, строились разные мистические предположения.

Помог случай, накануне судебного процесса на тюрьму, где содержались задержанные из организации «Глория», был совершен дерзкий налет. В результате все подсудимые оказались на свободе и тут же исчезли навсегда. Они словно растворились в воздухе. Расследование, проведенное по данному факту, вскрыло факт соучастия некоторых полицейских чинов, при этом взятки им были даны поистине астрономические. После этого, дело «Глории» зашло в тупик окончательно. Начали тянуть время, менять следователей, а потом прекратили совсем.

На самом деле организация «Глория» была блестящей задумкой Мартина Бормана. Он говорил: «Если будущий парень или девушка родились от вашей спермы, это не значит, что у них есть нужные качества, чтобы вас заменить. Нужно долго заниматься их воспитание». Но быть

в вашей команде и выполнять другие работы – они вполне могут. Поэтому мы по всему миру, в первую очередь в Европе и Южной Америке, создали сеть кадровых агентств под названием «Глория». В связи с тем, что опасность разоблачения стала слишком высокой, к тому же свою основную задачу они уже выполнили, - мы их закрыли.

Подробности деятельности всех агентств «Глория» во всех 14 странах мира, нам выяснить не удалось; по одним оценкам, в «Новую Швабию» были отправлены 20-30 тыс., по другим более 50 тысяч девушек для организации досуга и создания семей людей ушедших жить в 1938-1945 годах под землю во внутренние полости планеты. М.Борман стремился, как можно быстрее обеспечить мужскую часть жителей «Новой Швабии», новыми женщинами, причем сделать это - как можно быстрее. Что, собственно говоря, и было достигнуто. Демографический дисбаланс начал выравниваться. Даже пусть в «Новую Швабию» прибыло 30 тысяч молодых женщин, это значить 30 тысяч мужиков этой подземной колонии смогут создать 30 тысяч семей, в которых (позднее) народятся по 2 ребенка. Далее читатель сам может сделать условный расчет жителей подземной базы (колонии) «Новая Швабия» от 1945 до 2000 года за минусом естественного убывания населения.

У всех сторон, и побеждённых, и победителей, – в операции по сокрытию тайн внутренних полостей Земли, пригодных для проживания параллельной цивилизации находились общие точки соприкосновения. И пока шла вся эта международная возня, удавалось тщательно скрывать секреты, упрятанные в недрах 6-го континента. Как попасть в подземные туннели? Помните, что Антарктида – мозг планеты, и когда электромагнитное поле Земли временами меняется, на ее поверхности открываются входы в туннели, позволяющие увидеть подземные города и их обитателей. В другое время это невозможно.



ЛЕБЕНСБОРН – КАК ИСТОЧНИК ЖИЗНИ

Однажды Адольф Гитлер на своём совещании произнёс: - Новый человек из «Лебенсборна» уже живет среди нас! Я вам открою тайну. Я видел этого человека. Он смел и жесток. Мне было страшно в его присутствии, он читал мои мысли.

В марте 1934 года, в Германии была основана организация, деятельность которой в дальнейшем вылилась в одну из варварских программ нацистов «Лебенсборн». В ее задачи входило выведение «чистой нордической расы». Немного позднее ее присоединили до многочисленных научно-экспериментальных программ институтов «Аненэрбе». Программа «Лебенсборн» в переводе означает «Источник жизни». В рамках проекта проводились селекционные работы по превращению германской нации в генетически чистую и здоровую расу. Как пример, в 1942 года по приказу Гиммлера из Верхней Крайны и Нижней Штирии (Словения) были вывезены в Германию около 600 детей в возрасте от 6 до 12 лет, для подготовки и воспитания «арийских» младенцев и подростков. Их отцы за помощь партизанам были расстреляны, а матери отправлены в концентрационные лагеря.

Для оплодотворения женщин, подготовки будущих матерей и воспитания детей организация «Лебенсборн» создала собственные «Дома матери» и «Дома ребёнка». Всего было 17 первых Домов и 6 вторых Домов. А детей не полноценных посылали в детские лагеря для исправления. По истечении определенного срока, уже «расово полноценных» детей помещали в центры идеологической обработки, и затем направляли для адаптации в «расово благонадежные» немецкие семьи.


В рамках программы «Лебенсборн» несколько сотен тысяч детей были отняты от своих семей. Как пишет в своем исследовании историк Фолькер Кооп, особенно

страдали польские дети, поскольку Гиммлер и его приспешники из «Лебенсборна» предпринимали все старания, чтобы «германизировать» Польшу и полностью уничтожить самобытность поляков. Детям давали новые немецкие имена, в документах произвольно ставили дату рождения, а местом рождения писали Познань, так как чаще всего именно в этом городе «Лебенсборн» подбирал и забирал польских детей. Таким образом, происхождение детей было полностью скрыто от общественности.

В Норвегии, Гиммлер и СС усматривали особенную расовую близость к немцам, там с 1940 по 1945 годы в домах «Лебенсборн» родилось порядка 12 тысяч детей, в большинстве своем у норвежских матерей от немецких солдат. Цель одна – создание новой арийской расы. После войны эти дети оказались изгоями на своей родине.

Примерно 8000 детей родились в учреждениях «Лебенсборн» в Германии, и бессчётное число детей - в других оккупированных странах, где «супер дети» должны были стать частью немецкой «высшей расы». Молодым женщинам, которые могли доказать своё арийское происхождение, давали льготы на вынашивание арийских детей, в том числе финансовую поддержку и привилегированное положение в роддомах. Для многих женщин это стало стратегией выживания во время войны, но после окончания Второй мировой войны эти женщины стали отверженцами в своих странах. Во время войны, когда аборты были незаконны, у женщин была возможность оставлять или дарить своих детей специальным Домам «Лебенсборна», где ребёнок получал питание, воспитание и образование, которые отражали нацистский образ мышления. Женщины, выносившие наибольшее число арийских детей, награждались Железным крестом. Женщин, участвовавших в программе «Лебенсборн», запрещено было фотографировать, а документы детей о рождении и усыновлении снабжались грифом секретности.

Согласно нацистской программе о семье и браке, долгом каждой немецкой девушки было рожать расово полноценных детей, желательно от «истинных арийцев» - членов СС. Помимо селекционной работы в Третьем рейхе в рамках программы «Лебенсборн» осуществлялся прием «расово приемлемых» детей из оккупированных стран, таких как Франция, Норвегия, Польша, Югославия, Чехословакия, Украины и Белоруссии. Детей с арийской внешностью отбирали путем многочисленных проверок, привозили в Германию и помещали в центры идеологической обработки. Историки утверждают, что таким образом несколько сотен тысяч детей были отняты от своих семей. После 1945 года большая часть детей была вывезена немцами в неизвестном направлении, что с ними и сколько было вывезено в 1945-1946 годах мы не знаем.



«Лебенсборн» (Источник жизни) представляла собой иницированную СС программу, которая поощряла анонимные роды незамужних «расово чистых» женщин, которые выбирались для осеменения нацистскими

офицерами и обеспечения будущего «сверх расы» для немецкого рейха. Эта программа получила распространение в нескольких оккупированных нацистами странах, приведя к позорному ostracism (изгнанию) выживших матерей-участниц программы «Лебенсборн» и плохому обращению с перемещёнными детьми из «Лебенсборна» в Европе после поражения Германии во Второй мировой войне. Повторно программа «Лебенсборн» выступила после 1947 года в связи с операцией «Глория». Когда судно «Астарт», которое плавало под флагом Доминиканской Республики, начало перевозить большие группы детей возрастом от 5 до 15 лет. Излишне говорить, что после ареста менеджеров «Глории», корабль «Астарт» исчез, возможно, его затопили.

Однако это всего лишь одна из сторон этой уникальной закрытой программы «Лебенсборн», результаты которой неизвестны нашим исследователям, а те крохи, что всплыли на поверхность, уже давно девальвированы официальными историками. Но продолжаем сбор материала по «Лебенсборну», по той причине, что рождение крепких младенцев в специализированных «Домах малюток» для Четвертого рейха, всего лишь часть айсберга, малая видимая толика громадины, укрытой от глаз посторонних. «Дома малютки», работавший по программе «Лебенсборн» под эгидой СС, многим историкам представляются элитные заведения, своеобразными питомниками, где под наблюдением врачей и ученых «разводят и растят» чистокровных арийцев. (Вспомните из древней истории, как пришельцы аннуаки с планеты «Нибиру» у нас на Земле, оплодотворяли, клонировали и выращивали людей для тяжелой, рабской работы в шахтах).

По мере приближения границы фронта Второй мировой войны, «Дома малюток» перевозились подальше от зоны боевых действий, пока не были собраны в самом первом доме «Лебенсборна», в окрестностях Мюнхена — Штайнхеринге. Оттуда, перед приходом союзников, все бумаги исчезли (одни утверждают, будто их сожгли), а детей рассредоточили...

Примечание

Первое заграничное отделение программы «Лебенсборн» было открыто в Норвегии (1944 г) затем в городе Ламорле на севере Франции. Там родились примерно 200 детей. Сейчас в этом здании находится отделение Красного креста. В число структур программы «Лебенсборн» входили расположенный на их территории сиротский приют и службы по усыновлению. Они часто располагались в конфискованных домах, принадлежавших евреям, или в различных санаториях.

В случае военной победы Третьего рейха дети «Лебенсборна» открыто стали бы мировой элитой (в противовес финансово-политической еврейской элите). В случае поражения они бы тоже не остались без дел - ведь им уготовано управлять народами «через психотронное влияние на подсознание, финансовые потоки и продажу разных технологий». Что, собственно, мы и наблюдаем в конце XX начало XXI века. К сожалению, далеко не всем понятно, что за пресловутой теорией о высшей расе и новых «супер людях» стояли серьезнейшие исследования и опыты над людьми. И «Лебенсборн» это не программа о возвращении «цветов жизни», а программа поиска «источника жизни для Четвертого рейха». И сегодня во внутренних полостях полрой Земли, бывшие младенцы из программы «Лебенсборна» строят планы «о перекраивании карты мира на поверхности Земли.

Вы что думаете, фашисты образца Второй мировой войны зря собирали детей со всего света и ставили над ними различные опыты? И в этом ряду стоят и чудовищные опыты по умерщвлению неполноценных, нездоровых индивидов; опыты на живых и искусственно умертвлённых детях; здесь генетическое вмешательство, и клонирование; опыты с тканями, и с кровью; с «живой и мертвой водой»; и даже применение магических обрядов и внеземных технологий. Мы вас заверяем, что вся машина СС создавалась и работала на будущее, значит на создание представителей новой идеальной немецкой расы. В этой глобальной программе «Лебенсборн» были свои закрытые подпрограммы и мини-проекты, которые так и остаются не известными ни широкой общественности, ни специалистам (кроме небольшого круга посвященных). К примеру, клонирование человека запрещено, но над этим работали немецкие ученые, и мы видели фотографии клонированных (двойники) Эйнштейна и Гитлера. На поверхности планеты уже ходят клонированные люди.



1). Согласно программе «Лебенсборн» в 1939 г, по указанию Гиммлера, нацисты начали похищать детей из зарубежных стран, в первую очередь из Польши и Югославии, а также из России, Украины, Чехословакии, Румынии, Эстонии, Латвии и Норвегии. Примерно 200000 детей были украдены у родителей в Польше, России и нескольких восточноевропейских регионах с целью «онемечивания» и проведения опытов. Они делились на группы по категориям от «наиболее желательных» - до 2-й сорт. Если они не были полезны для содействия созданию «высшей расы» Гитлера, они отсеивались и отправлялись в экспериментальные подгруппы для проведения закрытых опытов, а уже от туда – в концлагеря. Все документы по этим массовым похищениям были уничтожены на последних этапах войны 1945, что сделало невозможными определение местонахождения и идентификацию похищенных детей или определение их точного числа. (Может их было не 200 тыс, а 500 тыс). По имеющимся сведениям, Гиммлер сказал: «Это наш долг забрать с собой детей из их среды..., мы перетянем на свою сторону хорошую кровь, и используем ее, дадим ей место среди нашего народа. Если что-то не так, мы уничтожим эту кровь, (имелось в виду детей)».

2). Вторая скрытая сторона программы «Лебенсборн» - различные опыты над людьми, где клонирование выглядит «детской забавой». Вспомните, как в Освенциме и других лагерях под руководством доктора Эдуарда Виртса отобранные заключённые подвергались различным экспериментам, которые были разработаны для того, чтобы помочь немецким военным в боевых ситуациях, разрабатывали методы устойчивости и новые методики лечения солдат с ранениями. Были отдельные эксперименты для продвижения расовой теории, которой придерживался Третий рейх.

В настоящий момент фактически невозможно установить, сколько детей обнаружили в домах «Лебенсборна» части Красной Армии и войска союзников, когда занимали те или иные населенные пункты. К моменту, когда эти дети были обнаружены, едва ли сохранились сведения об их происхождении, так как в конце войны детские дома «Лебенсборна» постоянно эвакуировались, находясь в непрерывном движении. В 1947 г. появились первые запросы относительно проекта «Лебенсборна».

Что же стало с воспитанниками «Лебенсборна» после окончания Второй мировой войны? Куда делись дети перевозимые судном «Астарт» (которое плавало под флагом Доминиканской Республики), в 1947-1952 годах? Какие тайны хранит нацистская программа «Лебенсборн» сегодня? Если учесть, что программа новой немецкой расы была заложена в 1930-х годах, а в 1947-1952 г. подросших детей из программы «Лебенсборн» собирали по «Домам ...» и отправляли в Антарктиду, то в период с 1960-х по 1990-е годы она (программа) должна была дать свои первые серьезные результаты.

Если предположить, что молодые немецкие солдаты-самцы не только воевали на территориях разных стран, но и вступали в любовные связи с молодыми женщинами, то логично думать, как много детей могло родиться? Мы не знаем, для нас важен вопрос, как они воспитывались и кем они стали. Каковы их моральные устои? Выходит что программа «Лебенсборн» срабатывала в любом случае.



В 2008 г. группа участников программы «Лебенсборн» подала в Европейский суд по правам человека иск против норвежского правительства за причастность к плохому обращению с ними, раскрывший позорные подробности последствий программы. Иск был отклонён в обмен на компенсацию в размере 8000 фунтов от властей.



В СВЕТЕ РАЗУМА

Наша очередная книга подходит к своему логическому концу. Уже не первые 100 лет существует информация о внутреннем подземном мире нашей планеты и разумных существах проживающих там. Относительно них, были разные абсурдные версии, от самых тайных организаций и до одиноких простых граждан. Когда появляются версии, их необходимо рассматривать, по той причине, что они часто открывают засекреченные тайны. А тайны истории человечества, словно «кочан капусты»: только приоткроешь один листок, как под ним лежит другая тайна, еще более страшная и неизведанная. Возвращаемся к героям нашей книги.

По битой дороге «Чумацкий шлях», (которая шла с Перекопского перешейка и далее на север через «Запорожские степи» в верховья Ингула, Ингульца и Тясмина), шло трое усталых мужчин пожилого возраста, в полотняных белых одеждах, украшенным шитьем. У каждого на голове была соломенная шляпа с широкими полями (брыль). Это герои нашей книги: Первый Самусь, он из рода волхвов-пророков, второй - волхв по имени Малой (малый, низкий), в будущем он поселится недалеко от сёл Медерово, Григорьевки и Приволья на Елисаветградщине. Третий был волхв-целитель Даниил, от его рода пойдут народные целители, один из них знаменитый елисаветградский старец по имени Даниил (младший), станет жить в землянке на кладбище возле Петропавловской церкви в Елисаветграде.

Целитель Даниил, продолжая рассказ Самуся о внутреннем строении Земли и существовании там разумных цивилизаций, сказал: - Что удивительно, о внутреннем подземном мире Земли будут писать: масоны и тамплиеры, алхимики и розенкрейцеры, каббалисты и гнос-

тики - практически все тайные общества. Но научные деятели, будут упорно молчать «словно воды в рот набрали». Вы спросите почему? Причин много, одних устраивает старая история человечества, другие устали бороться с первыми, словно с «ветряными мельницами», третьи обиделись на глупость «основной, серой массы людей» и говорят: «Так им и надо. Не хотят тянуться к солнцу, пусть живут во мраке».

Даниил поправил за спиной свою походную торбу и произнёс: - Давайте вместе посмотрим на себя со стороны. Что может человечество сегодня без матушки Земли? Ничего. Насколько человечество зависит от общей жизни планеты? Полностью и целиком. Не только глобальные природные катастрофы это показывают, но и малейшие изменения климата приводят человечество в состояние общей паники. Что будет, если завтра температура на Земле повысится в среднем на 3–5 градусов? Что будет, если исчезнет озоновый слой планеты? Что будет, если на планету упадёт гигантский астероид или комета? Сумеет человек в ближайшие 100 лет противостоять этим катастрофам? Нет. Здесь человек беспомощный.

Что может предпринять этот беспомощный, полностью зависящий от земных условий «эмбрион человечества»? Пока ровным счётом ничего. Правда он начнёт снимать разные голливудские фильмы, в которых будут ужасы и страхи, все эти события приводят к полной катастрофе и последующему одичанию всего человечества. Правда будут одинокие фильмы о том, как горстка героев взрывает очередной астероид «спасая Землю». Очевидно, что и в обозримом будущем человечество никак не сможет защитить себя от тех угроз и изменений. До планетарных масштабов человечество ещё не доросло, и как бы мы ни надували щёки, воображая себя царями природы, мы беспомощны перед гневом Земли. Мы во многом ещё неразумные дети...



О житие блаженного Даниила Елисаветградского люди знают очень мало. Родился в XVIII веке, где проходило его детство и юность, мы не знаем. История сохранила для нас скудные сведения о том, что где-то в конце XVIII столетия Даниил поселился на старом Петропавловском кладбище в землянке, которую сам себе выкопал неподалеку от деревянной Петропавловской церкви (сегодня ул. Полтавская. Петропавловскую церковь начали строить в 1774 году возле Петропавловского кладбища). Даниил был худощавый, высокого роста, носил черный подрясник, поверх которого был надет большой металлический крест на крупной цепи. На берегу реки Бьянки, Даниил насадил фруктовый сад, плодами которого и подаянием от людей он питался. Из того, что ему жертвовали, себе старец Даниил практически ничего не оставлял, а все раздавал бедным людям. Прожив долгую жизнь, угодив Богу и послужив людям, старец Даниил упокоился от своих земных трудов и был погребен на Петропавловском кладбище неподалеку от землянки, в которой жил. Начиная с 1860 г. на могиле святого стали совершаться чудеса помощи и исцелений, да так обильно, что место захоронения старца Даниила стало объектом паломничества не только жителей Елисаветграда и Херсонской губернии, но и соседних с нею губерний. Революция 1917 г. и последующие годы большевистской власти, приложили все усилия, чтобы уничтожить это святое место: в 1930-е годы разрушили церковь и часовню, в 1971 году сровняли с землей могилку старца. Решение о причислении блаженного Даниила Елисаветградского к святым было принято в 2003 году, над источником старца Даниила была возведена часовня по адресу: г. Кропивницкий, район Большая Балка, ул. Криничувата № 1-а (недалеко от ул. Полтавской).

По мнению волхва-целителя Даниила, если взглянуть на эволюцию жизни в самых общих чертах, то можно отметить любопытную последовательность. Жизнь на планете зародилась в воде, через миллиарды лет она вышла на сушу и через сотни миллионов - поднялась в воздух. Таким образом, она (жизнь) поэтапно освоила три фазовых пространства Земли: воду, сушу и воздух. Осталось лишь освоить огонь и выйти в Космос. Человек единственное живое существо, которое не боится огня. Собственно человеком он стал тогда, когда взял в руку горящую палку.

Мы знаем ещё одно, четвёртое фазовое состояние – плазму (тот же огонь). В Космосе плазма доминирует, там она своя. Но человеку необходимо на Земле найти термоядерный источник энергии и создать «второе солнце».

Но если выход в Космос и овладение плазмой – это то, ради чего человек и был задуман и создан природой, то вся его история создания – всего лишь миф. Необходима доказательная база. Мы уже знаем как в утробе матери каждый человек быстро и по жёсткой программе проходит все этапы предыдущей эволюции – от клетки, через жабры - до человека, так и человечество в утробе живой Земли пока ещё повторяет всю историю биосферы. А его настоящее рождение ещё впереди, оно произойдёт, когда человечество «вылупится» из биосферы и вступит в сообщество Космических цивилизаций.

Есть надежда, что человек с поверхности Земли найдет способы подружиться с представителями подводного и подземного мира Земли. И тогда он станет иным человеком с четырёхмерным сознанием, т.е. с сознанием, обогащённым и развитым разумом. Он окончательно разорвёт свою пуповину с животным прошлым и приобретёт новые качества представить которые сегодня очень трудно. Воздействовать мыслью на окружающий мир, преодолевать гравитацию, перемещаться по пространству и т.д.



Мы ознакомим вас с интересным высказыванием целителя Даниила о «феномене Космоса». Если смотреть на планету Земля с высоты орбиты (полета космического корабля), то вместо шара видно жидкую, голубую, текущую массу, вроде плоского белого пятна. Люди быстро привыкают к определенным вещам, например, они не хотят признавать другой формы нашей планеты: «Мы привыкли видеть ее круглой, как в учебниках». Космическое руководство сдалось и начали рисовать планету Земля круглой. Но есть определенные «феномены Космоса».

Уважаемый читатель, мы просим поверить словам Даниила, или перепроверить их. 1) При запуске ракет в Космос, она через некоторое время, упирается в ЧТО-ТО, замирает и словно повисает в пространстве. И только потом начинает медленно двигаться, словно преодолевая препятствие. 2) Отправляя космический аппарат за пределы нашей Солнечной системы, случается непредвиденное. Когда аппарат достигает ее пределов, он снова упирается в невидимую «космическую стену» и зависает в пространстве. Что это за невидимые границы? Мы пока не нашли правильного ответа, и почему из всех планет, только наша Земля трёхмерная? Она записана в Космосе путем геометрии третьего измерения, остальные планеты имеют другие размерности с другими живыми существами, и нам «трёхмерным» в те миры дорога закрыта. А вот наша видимая Луна по размерности «половинная», то материального воплощения Луна не имеет (она голограмма), давайте назовем ее «информационный образ» третьей планеты. Пространство между Землей и Луной тоже искажается и мозг человека пока не знает как его обработать и подать. Находясь на орбите, космонавт видит общую картинку трёхмерной Земли, в виде отде-

льно выхваченных элементов, она словно переливается из меньшего размера - в большее. Почему наш мозг не может планету принять как круглый объект. 3) Не все понятно и с невидимыми границами в Космосе. Вспомните сказку о границе между мирами, возможно детская сказка стала былью. Почему космонавтам запрещено показывать реальные фотографии планеты Земля с орбиты? В чем секрет «изменённого пространства»? Возможно, мы находимся в трёхмерном измерении, потому, что Земля третья по счету от Солнца. На следующей по счету планете - будет другая реальность, например, четырехмерная, или шестимерная. К примеру, Меркурий – первая планета от Солнца и там одномерное, скалярная реальность и больше похожа на кристалл. Представьте раскаленную сковородку с яичниками глазуньей на ней, вот это и будет наша Солнечная система с планетами, где действует своё «изменённое пространство». Разумные существа, проживающие в подводном мире и во внутренних полостях Земли, зная все эти законы, легко путешествуют во времени и пространстве.

Целитель Даниил выразил надежду, что с годами люди станут умнее и восстановят историческую правду о создании человечества. При этом степень детализации истории человечества потенциально может быть какой угодно. Даниил предполагает, что история – не случайный хаос столкновения разных людей, а грандиозная закономерная картина развёртывания исторического Логоса, в котором жизнь каждого человека – всего лишь буква исторического текста, жизнь обществ – разделы, а жизнь цивилизаций – главы. (Примечание: логос можно принимать, как первоначальный всеобщий закон, основу мира, его порядок и гармонию. А еще это философское понятие, слово или смысл).

Каждый разумный человек приобретёт возможность «видеть» мир через призму расширенного сознания (сейчас это называют изменённым состоянием сознания). Уже ясно, что с помощью четырёхмерного сознания каждый человек способен будет видеть многие процессы в удалённых от него местах мира на любом известном нам сегодня (вплоть до атомов) масштабном уровне. Каждый разумный человек будет способен с помощью расширенного сознания видеть всё, что происходит внутри его собственного организма на уровне органов и их клеток, даже на уровне молекул.

Невероятное расширение психофизических возможностей у будущего человека сможет произойти лишь после того, как он станет носителем идеальной нравственности, после того как в нём образуется своего рода «инстинкт» нравственности, благодаря которому он практически бессознательно будет остерегаться делать безнравственные поступки, как, например, сегодня любой человек бессознательно отдёргивает руку от огня.

Но целитель Даниил, со своей точки зрения, не смог ответить на простые вопросы: Кто или что создало Вселенную, позднее на нашу галактику и только потом планету Земля? Кто или что расположило в космосе звезды, галактики и планеты? Кто или что отдает «команды во Вселенной, что делать» и «забавляется», бросая звезды, кометы или астероиды друг в друга, заставляет взрываться сверхновые космические тела, позволяет исчезать и появляться целым галактикам? Кто или что «вдохнуло» жизнь в неживую материю на планете Земля?

Кто или что захотело, чтобы появилась разумная жизнь на нашей планете и мы стали теми, кем являемся сейчас? Если все сущее было создано единым и истинным Богом, то этот Бог должен быть справедливым, всемогущим и добрым, так как все появилось по воле его. Тогда почему же всемогущий Бог позволяет идти войнам,

течь крови и слезам? Почему справедливый Бог позволяет убивать невинных детей? Если мудрый Бог хочет, чтобы все люди ему «служили», как утверждают многие религии, то почему он позволяет процветать на одной планете 20 000 штук религий и сект, которые постоянно враждуют между собой. Почему проходимцы и убийцы, бандиты, лжесвидетели и адвокаты, занимающиеся темными делишками, живут себе припеваючи под Богом? Как добрый и мудрый Бог может допускать, чтобы богатые - богатели все больше, а бедные становились все беднее? Чтобы несчастные становились все более несчастными? Как видите вопросов больше чем ответов.

Если поставленные вопросы по Вселенной, галактикам, планетам и звездам не решают проблемы появления жизни на Земле. И не могут нам ответить, кто или что живет в подводном и подземном мире планеты Земля, нам остается попросить читателей самим взяться за дело. И постараться выяснить (или пояснить) слова американского контр-адмирала Ричарда Бэрда: «Я видел неизвестную землю за полюсом как за стеклянной стеной, это был центр великого неизведанного».

И все же самым главным в приведенных словах адмирала-полярника Бэрда являются не знания о других цивилизациях, обитающих внутри поллой Земли, или в красочных параллельных подводных мирах, а о цикличности жизни на Земле. О возвращении всего сущего, о повторяемости, и о перерождении человекообразного, разумного существа, о трансмутации из живого - в живое, пусть и в другой форме, только жаль, что это досталось немецким ученым из «Аненэрбе». Почему другие ученые, раньше за «Аненэрбе» не додумались до простого и древнего знания о мире, где все взаимосвязано, и где человек разумный может в силу неких законов Вселенной - перерождаться. Свои знания «Аненэрбе» с этими экспериментами – унесли во внутренние полости Земли.



Вывод простой, все живые существа на планете Земля имеют общий корень, а мы – родственники всего живого. Группа ученых из университета штата Индиана в Блумингтоне (США) провела самую масштабную в истории нашей планеты перепись живых существ. В ходе переписи было обнаружено один триллион видов живых существ, населяющих поверхность, океаны, недра и воздух Земли по состоянию на 2020 год. Это значительно больше, чем считалось до сих пор. Авторы книги хотят верить в то, что человеческая душа вечная.

Может ли случиться так, что в то время как в поллой Земле, девушки завезенные организацией «Глория», успешно обзавелись семьями с представителями фашистской Германии и рожали на свет Божий новую молодёжь Четвертого рейха, на поверхности Земли устанавливается власть «птенцов» программы «Лебенсборн». В их руках сосредотачиваются финансовые потоки, а сами они все тверже начинают управлять политическими и идеологическими комбинациями во всем мире. В это самое время в глубинах Планеты один за другим выводятся новые этносы улучшенных людей, среди которых есть раса, чьи гены помнят о нацизме?! Та самая раса, о которой великий масон Бульвер-Литтон сказал: - Скоро настанет время грядущей расы Поллой земли...

История человечества помнит несколько примеров из рассказов землян побывавших внутри поллой Земли. Их было бы больше, если вход и выход с подземной территории был свободным и доступным. Судя по количеству последователей, многим бы захотелось сбежать от рутины нашей жизни в это самое место, чтобы вести там более просвещенную, полную фантастических открытий жизнь. В 1906-ом году писатель по имени Уильям Рид опубликовал свою книгу «Иллюзия полюсов», где его герои

побывали внутри полой Земли и преодолевая препятствия вернулись к своим семьям на поверхности Земли.

В книге Уильяма Рида красной чертой проходит информация: - Если бы Земля не была полой, то она не смогла бы сохранять свою позицию в небесном пространстве. Даже в наши дни многие люди продолжают безоговорочно верить в возможность существования полой Земли. Какие бы контраргументы ни предлагала современная наука, теория полой Земли всплывает вновь и вновь. Последнее время - уже на новом качественном уровне. Жизнь внутри полой Земли мила нашему сердцу, она основана на фольклоре и в том или ином виде известна каждому народу. Вспомните историю о путешествии Орфея в подземное царство за своей Эвридикой, она обыграна многократно во всех без исключения эпосах мира. В глубь Земли забирались все - от Аладдина до солдата у Андерсена.

Вера в то, что планета Земля может и должна иметь в своей утробе еще одну, более комфортную для обитания, нашла отражение в любимой книге детворы «Незнайка на Луне». Для старшего поколения существовала «взрослая книга», принадлежавшая перу серьезного учёного Обручева «Земля Санникова», где вход в подземный неизвестный и плодородный материк был расположен на 6-том ледяном материке.

Нет в мире ученого, который не преклонялся бы перед гением Леонарда Эйлера. Этого гения надо воспринимать полностью. Согласно одной из теорий Эйлера наша планета является полой, внутри нее находится еще одно солнце, которое сияет над обитаемыми материками. Он признавал существование оболочек, отделяющих пространство от ядра. Эти оболочки имеет выходы на полюсах. Такое устройство Земли обеспечивает лучшую устойчивость планеты. Может ученый знал что-то о будущем апокалипсисе и искал место для укрытия?



Леонард Эйлер родился в 1707 году в семье базельского пастора Пауля Эйлера (Швейцария), 13-летний Леонард Эйлер стал студентом факультета искусств Базельского университета. По его окончании, наряду с крупным математиком XVIII века Лагранжем, считался одним из величайших математиков в истории. Эйлер автор более чем 850 работ по математике, геометрии, теории чисел, приближенным вычислениям, небесной механике, физике, оптике, баллистике, кораблестроению, теории музыки и другим областям.

Знаменитый Эдмунд Галлей, королевский астроном и первооткрыватель ужасной кометы Галлея, считал, что внутри нашей Земли находится не просто пустота, там есть еще три маленькие планеты. Он был одним из первых, кто всерьез отнесся к идее поллой Земли. Пытаясь объяснить перемещение магнитных полюсов нашей планеты, он предположил любопытную гипотезу. «А что, если внутри нее вращаются несколько шаровидных оболочек, вставленных одна в другую? Их вращение с разными скоростями вполне может привести к флуктуациям суммарного геомагнитного поля и, как следствие, к смещению полюсов». Эйлер и Галлей были первоклассными математиками, свои теории они строили не на воде и брали не из воздуха: все было подтверждено строгими расчетами.

В XX ст теории поллой Земли получили практические подтверждения, основанные на полярных экспедициях разных стран и отдельных исследователей. Разновидностью теории поллой Земли является гипотеза, согласно которой мы с вами живем не снаружи планеты, а внутри нее. Но раз Земля полая, то почему бы не предположить, что она обитаема не только снаружи, но и изнутри? Буддисты и сейчас верят, что миллионы людей живут в подземном мире именуемом Агарта. Слово за читателем...

Последняя глава

Использованная информация



ИНТЕРНЕТНЫЕ ССЫЛКИ

<http://macbion.narod.ru/ufb/aviation4-03.htm>
http://scepsis.net/library/id_883.html#a129
<http://slid-ua.com/index.php/ru/blog/blogi-see-ru/entry/karl...>
<http://exlibris.org.ua/nakonechny/>
<http://egil-uloff.livejournal.com/223041.html>
http://www.hrono.ru/statii/turan_ru.html
Виманы-<http://www.leforio.ru/vimany-drevney-indii-kartinki-i>
Виманы-<http://gifakt.ru/archives/history/vimana->
<http://macbion.narod.ru/ufb/aviation4-03.htm>
<https://marafonec.livejournal.com>
Диск Белонце-<http://wonderwork.ucoz.com/load/istorija/>
Космические корабли древних богов <http://tainy.net/49560->
Колонии Дигнидад - <http://www.kulturologia.ru>
<http://www.echo.msk.ru/programs/historyofcity/51298/>
<http://www.trud.ru/trud.php?id=200612012230401&print=1>
<http://www.chrab.chel.su/archive/07-04-01/3/A122690>.
[VIDEO="<http://www.youtube.com/watch?v=TMm2ROjooU>"]
[VIDEO="<http://www.youtube.com/watch?v=XAayq2xHQy0&>
[VIDEO="<http://www.youtube.com/watch?v=5cBenPY0gP8&f>
[VIDEO="<http://www.youtube.com/watch?v=Wd71wieM3gA>"]
[VIDEO="<http://www.youtube.com/watch?v=DHFUCfetZCA>"]..
[VIDEO="http://www.youtube.com/watch?v=UzkK_M8lw1c&fe
[VIDEO="<http://www.youtube.com/watch?v=reHPXqZoxJE&playnext=1&list=PLBF74E3CBD3F6F372&index=58>"]
[VIDEO="<http://www.youtube.com/watch?v=6NuRdehgbRU&feature=related>"]...[/VIDEO][GALLERY][GALLERY]/GALLERY
<http://gipoteza-journal.ru/archive/article0051>. Арктические
тайны Третьего рейха
<http://www.gidepark.ru/user/765338031/article/105627>].
<http://www.white-society.org/index.php?name>
http://ru.wikipedia.org/wiki/%CF%EE%EB%E0%FF_%C7%
<http://fantlab.ru/bygenre?wg134=on>
http://www.norge.ru/gakov_om_holberg
<http://baku.eparhia.ru/history/albania/geographic/>

ПОСЫЛАНИЕ НА ТЕМУ КНИГИ

<http://norse.ulver.com/heimskringla/h1.html>
<http://www.chechenpress.org/events/2005/05/12/01.shtml>
http://turkmenlexikon.blogspot.com/2008/12/blog_post_1424
<http://www.itogi.ru/archive/2002/25/97931.html>
http://www.senator.senat.org/Thor_Heyerdahl.html
<http://www.turkmenistan.gov.tm/?idr=8&id=090106a>
<http://www.centrasia.ru/newsA.php?st=1134770520>
http://norse.ulver.com/heimskringla/h1.html#_edn25
http://books.rusf.ru/unzip/add-on/xussr_ty/scherv03.htm?
Аненербе - <http://sibved.livejournal.com>
Проект «Колокол»- <http://virtoo.ru/almanach/nepoznannoe/>
Проект Андромеда- <http://www.base211.ru/?mn=pag&mns>
Путь в Арапту- <http://www.sovershenstvo-mysli.ru/>
Проект "Орион" - <http://ezoterik-page.com/russkijanenerbe> -
Тарелка Шривера-Габермоля-http://ufo-aliens.ru/ufo_post.
Вихревой двигатель Шайбергепа-<http://www.ufo.obninsk.ru/>
Теория полой Земли и экспедиции Ричарда Берда - <http://www.theafterlife.ru/teoriyapoloj-zemli-i-ekspedicii-richarda>-
Ковалев С., Федоров А., Злобин В. – СПб.: Вектор, 2008.
<http://grani.agni-age.net/articles6/nikol.htm>
Сайт: Земля внутри пустая Архивная копия от 26 октября 2019 на Wayback Machine
Phoenix Science Foundation Архивная копия от 14.02.2008 на Wayback
История идей о полой Земле Архивная копия от 9 апреля 2006 на Wayback Machine
The Hollow Earth Insider Архивная копия от 12 марта 2022 на Wayback Machine
Сайт сторонников теории полой Земли-звездолёта. Архивная копия от 4 марта 2022 на Wayback Machine.
Полая Земля – Википедия <http://wp.wiki-wiki.ru>
Полая Земля. Доказательства. <https://cont.ws>
Полая земля- абсурд или правда? <https://www.epochtimes>
Гость из преисподней. Мир зазеркалья. № 15 (166). 2004.

Летающие тарелки нацистов - <http://repin.info/sekretnye-materialy/letayushchie-tarelkinacistov>
 Летающий блин Циммермана - <http://ssop.ru/reviews/view>
 Летающие тарелки нацистов <http://macbion.narod.ru/nauka/>
 Летательный аппарат ЭКИП <https://topwar.ru/16867>
 Аэродром летающих тарелок на Кольском полуострове - http://www.ufostation.net/readarticle.php?article_id=840
 Немецкие дископланы и корабли пришельцев <http://tainy.net/32382-nemeckiediskoplany-i-korabli>
 Немецкая антарктическая экспедиция 1938-1939 годов - <http://ezoterik-page.com/nemeckayaantarkticheskaya>
 НЛО Третьего рейха - <http://ezoterik-page.com/nlo-tretij>
 Германия и летающие тарелки - <http://ilchakov.net.ua>
 Экспедиция Ричарда Бэрда. <http://www.kramola.info/vesti/>
 Азадов С. Подводное НЛО - наследие атлантов // Голос. № 40-41. 1990.
 Алеев Р. Мистерия племени догонов // НЛО. № 33 (197). 13.08.2001.
 Анина С. Неужели нам придется жить под водой? Мир зазеркалья. № 4(155). 2004.
 Аномальные новости. Загадка морского шара // Мир зазеркалья. № 17 (116). Август 2002.
 Арбалетов А. Голова Императора: остатки неизвестной цивилизации // НЛО. № 27(191). 02.07.2001.
 Белая А. Кто скрывается в пещерах? НЛО. № 15 (129). 10.04.2000.
 Белая А. Властители подземелий // НЛО. № 33(249). 12.08.2002.
 Вознесенская А. Необычные письма на дне Аральского моря // НЛО. № 31(195). 30.07.2001.
 Вознесенская А. Подземная база на дне колодца. НЛО. № 38(202). 17.09.2001.
 Голомолзин Е. Петля эволюции. На грани невозможного. № 3(167). 1997.
 Гревцев О. Дыра во времени. НЛО. № 42(206). 2001.

ИСПОЛЬЗОВАННАЯ ЛИТЕРАТУРА

Агеева Р. Страны и народы: Происхождение названий. -М., 1990. 168 с.

Авинский В. И. Планета древних тайн. М.: Твой путь, 2003. Авчаров О. Когда оживает море // Мир зазеркалья. № 18 (91). 2001.

Ажажа В. Г. Уфологическая мистерия. Книга третья. Сотворение мира: день восьмой. М.: ООО «АиФ» 2002.

Алеев Р. Куда пропали геологи?// НЛО. № 21(288). 19.05.2003.

Андреев В. Яма Дьявола // Аномальные новости. № 26 (139). 2002.

Бацалев В., Варакин А. Тайны археологии: Радость и проклятие великих открытий. М.: «Вече», 1998.

Бабенко В. Колумбы плоской Земли // Наука и религия № 2 1987.

Балабуха А. Тайны океана// Аномальные новости. № 27 (90) 2002.

Белицкий М. Шумеры. Забытый мир. М.: Вече, 2000.

Берегиня Н. Змей Горыныч был пришельцем! // Мир зазеркалья. № 5 (78). 2001.

Бумагин В. У НЛО земная прописка // НЛО. № 49(366). 28.11.2004.

Бурлешин М. Дыра в преисподнюю // Мир зазеркалья. № 4(155). 2004.

Бурлешин М. Шаровая молния разумна? // Мир зазеркалья. № 19 (170). 2004.

Бурлешин М. Человекозмеи — потомки динозавров. // Мир зазеркалья. № 24(201). 2005.

Буук М. Сакральные пещеры в Большом Каньоне // НЛО. № 37(253). 09.09.2002.

Васильев А. База пришельцев на дне Марианской впадины // НЛО. № 8 (172). 19.02.2001.

Васильев В. Космическое око догонов // Вокруг света. № 5. 1978.

Венецкий С. И. Что хранит океан? // Знак вопроса. № 10. М.: Знание, 1990.

Вознесенская А. Лучи света, бьющие из-под земли // НЛО. № 27(191). 02.07.2001.

Вознесенская А. Находкам - миллионы лет! // НЛО. № 5(221). 28.01.2002.

Вознесенская А. Подземный мир инопланетян // НЛО. № 46(262). 11.11.2002.

Волков А. Тайны океанских глубин // Мир новостей. № 27. 1996.

Волков А. Тайны океанских глубин // Мир зазеркалья. № 2(5). 1998.

Володев А. Цивилизация разломов // НЛО. № 47(416). 21.11.2005.

Воробьев Е. Подземный мир // Оракул. № 3 (132). 2005.

Войцеховский А. И. Тайны Атлантиды. (Великие тайны) М.: Вече. 2000.

Войцеховский А. И. Загадки Бермудского треугольника и аномальные зоны. (Великие тайны). М.: Вече, 2000.

Войцеховский А. И. Тунгусский метеорит и загадки кометы Галлея. (Великие тайны). М.: Вече. 2001.

Войцеховский А. И. Земля - творение разума. (Тайны веков). М.: Вече, 2001.

Войцеховский А. И. Кто внутри Земли? // Знак вопроса. № 9 - М.: Знание, 2004.

Волгин П. Двигатель внутри Земли // На грани невозможного. № 9 (314). 2003.

Волков А. Кто живет внутри Земли // Мир зазеркалья. № 9 (12). 1998.

Володев А. Тайная миссия адмирала Бэрда // НЛО. № 4(373). 24.01.2005.

Воронцова Е. Откуда прилетают инопланетяне? // НЛО. № 43(156). 23.10.2000.

Воронцова Е. Пришельцы живут под землей // НЛО. № 4(168). 22.01.2001.

Воронцова Е. Следы неизвестной цивилизации // НЛО. № 6(170). 05.02.2001.

Воронцова Е. Загадочный подземный город в Турции // НЛО. № 8(172). 19.02.2001.

Воронцова Е. Потомки пришельцев с Сириуса живут в Африке // НЛО. № 19 (183). 07.05.2001.

Гиндилис Л. Поразительная астрономия догонов. Техника молодежи. № 1. 1978.

Гительзон И. И. Живой свет океана. М.: Наука, 1978.

Гладышев В. Луна космический корабль человечества // Не может быть. № 2 (28). 1994.

Голомолзина М. Хорошо ли жить под Землей? // НЛО. № 2(36). Февраль 1997.

Гоченик Н. Земля космический дом человечества // НЛО. № 15(231). 08.04.2002.

Громова Ю. Дверь в иной мир // Оракул. № 9. 2002.

Гурьев В. Подземный мир пришельцев // За пределами вероятного. № 3(57). 2002.

Детская Энциклопедия 1. Земля. М.: Педагогика, 1971.

Добровольская Г. Врата ада // Оракул. № 9(114). 2003.

Дремин А. Зловещие плазмозавры Антарктиды // НЛО. № 50(163). 11.12.2000; Мир приключений и путешествий. № 7(18). Февраль 2001; № 34(198). 20.08. 2001 там-же.

Дремин А. Неведомые режиссеры подводных катастроф // НЛО. № 48(315). 24.11.2003.

Ерохина Н. Загадочное свечение океана //Техника - молодежи. № 12. 1990.

Есть ли жизнь внутри Земли? На грани невозможного. № 9(262). 2001.

Жаров В. НЛО амфибии // НЛО. № 39 (203). 2001.

Забелышенский В. Ключ к тайне кругов на полях // Мир зазеркалья. № 11 (84). 2001.

Забелышенский В. Райская обитель // Мир зазеркалья. № 24(97). 2002.

Забелышенский В. Дно океанов под контролем прише-

льцев // Мир зазеркалья. № 2 (179). 2005.

Загорянский А. Тайна светящихся бестий. Мир зазеркалья. № 19 (92). 2001.

Замараев А. Бессарабские тайны // На грани невозможного. № 25–26 (381). 2005.

Захаров Ю. А. Найдена столица Шамбалы // На грани невозможного. № 24(355). 2004.

Земляк Д. Шамбала - под Грузией? // На грани невозможного. № 21 (326). 2003.

Золотов Ю. Когда откроются Ворота богов? // НЛО. № 46(210). 12.11.2001.

Зорина Т. Подружиться с плазмой // Оракул. № 11 (128). 2004.

Зорина Т. Открытия без сенсаций // Оракул. № 12(129). 2004.

Зотов Г. Остров тысячи тайн. Часть 2 // Аргументы и факты. № 42. Ноябрь 2005.

Мулдашев Э. Теория Дарвина- это смешно! Аргументы и факты. № 25. 2004.

Мулдашев Э. На остров Пасхи за программой жизни // Аргументы и факты. № 26. 2004.

Иванова Е. Шаровой ужас // На грани невозможного. № 8(339). 2004.

Ильин В. Загадки и тайны Антарктиды // НЛО. № 52 (268). 23.12.2002.

Ильин В. Поиски легендарной Шамбалы - Агарты // НЛО. № 31(298). 28.07.2003.

Ильин В. Грядущие пути и судьбы землян // НЛО. № 41(308). 06.10.2003.

Инопланетяне строят вторую Землю // Аномальные новости. № 11 (124). 2003.

Каленикин С. Нырок в морскую пучину на глубину 6 километров // На грани невозможного. № 7 (235). 2000.

Карабашев Г. С. Загадки и сюрпризы свечения моря // Человек и стихия. Сборник. Гидрометеиздат, 2000.

Крамер С. Шумеры. Первая цивилизация на Земле. М.: Центрполиграф, 2002.

Кашинский С. Тайна «Каменной могилы» // Оракул. № 9(138). 2005.

Клитный В. Неопознанные подводные объекты // НЛО. № 23(239). 03.06.2002.

Непомящий Н. Книга тайн-12 / -М.: ООО «Мистерия. 1997.

Карпов В. Акценти сивої давнини (1-2 том). К-д. 2014.

Кунцева Д. Подводная антенна пришельцев? Мир зазеркалья. № 2(101). Январь 2002.

Кунцева Д. Портрет пришельца на пшеничном поле // Мир зазеркалья. № 22 (121). Октябрь 2002.

Курбатов О. Город, плывущий в космосе//Тайны мира. № 6. 2002.

Косидовский З. Когда солнце было богом. М.: «Наука», 1968.

Котрелл Л. Во времена фараонов. М.: «Наука», 1982.

Лескова Н. Дольмены - «дома вечности» // На грани невозможного. № 11 (264). 2001.

Лескова Н. Удар из глубин // На грани невозможного. № 8(365). 2005.

Литвинов Ю. Гипотеза о происхождении Зальцбургского предмета // Техника молодежи. № 3. 1978.

Любимов Ю. «Черные собаки» появляются из-под земли // НЛО. № 2 (101). 07.05.2002.

Мельников Э. Круги на полях в древности // НЛО. № 20(236). 13.05.2002.

Метелев Ю. Шаровая молния разумная плазма // Тайны XX века. № 16. Ноябрь 2001.

Мицуров В. Копье Судьбы // Тайны XX века. № 3. 2002.

Модель Л. Под водой скрывается «флот» пришельцев // Мир зазеркалья. № 16 (141). 2003.

Моисеенко А. Тайна Шамбалы раскрыта? // Комсомольская правда. 15.03.2005 - 22.03.2005.

- Морозов Ю. Загадка черного шара // НЛО. № 5(169) от 29.01.2001.
- Морозова Е. Зловещее дыхание недр // НЛО. № 3(148). 28.08.2000.
- Нанотехнология в древности? // НЛО. № 6 (53). Июнь 1998.
- Наффет С. Подземное капище карликов // НЛО. № 45 (261). 04.11.2002.
- Неделин О. П. Неизвестно, есть ли жизнь на Марсе, а вот внутри Земли - вполне возможно // На грани невозможного. № 19(272). 2001.
- Невский А. П. Тайга загадочных кругов // Техника молодежи. № 1. 2000.
- Непомнящий Н. Н. 100 великих загадок природы. (Сто великих). М.: Вече, 2004.
- Николаев Г. Подводная цивилизация - это не миф // Мир зазеркалья. № 10(161). 2004.
- Николаев Г. Жертвы петли времени // Мир зазеркалья. № 24(175). 2004.
- Нечипоренко В. Тайна двух колодцев. НЛО. № 18 (387). 30.04.2005.
- Олегов С. Кошмары подземного мира // Мир зазеркалья. № 25(98). 2001.
- Панюшкина Ю. Светящиеся призраки океана // НЛО. № 39(152). 25.09.2000.
- Перфилов Ф. Тайна подземелья в Чуфут - Кале // Мир зазеркалья. № 21 (94). 2001.
- Перфилов Ф. Пришельцы под нас копают // Мир зазеркалья. № 13 (164). Июнь 2004.
- Петухов А. Кто вы, древние люди Африки? // На грани невозможного. № 1 (382). 2006.
- Писаренко Д. Огонь, наводящий ужас // Аргументы и факты. № 16 (1225). 2004.
- Писаренко Д. Меня ограбила шаровая молния // Аргументы и факты. № 17 (1226). 2004.

Писаренко Д. Как подружиться с шаровой молнией // Аргументы и факты. № 18 (1227). 2004.

Подпиственный М., Шлионский М. Живописец иных измерений // Мир зазеркалья. № 22 (95). 2001.

Подземная лодка. А вы об этом читали? // За семью печатями. № 4. Апрель 2005.

Потапов А. Фрак для подводного царства// На грани невозможного. № 21 (274). 2001.

Прозоров А. Земную цивилизацию создали пришельцы! // Аномальные новости. № 11. 2001.

Прозоров А. Земля - колония инопланетян // Аномальные новости. № 12. 2001.

Псаломщиков В. Подземные грозы // НЛО. № 23(187). 04.06.2001.

Псаломщиков В. Экспедиции в преисподнюю // НЛО. № 32(248). 05.08.2002.

Псаломщиков В. Таинственные колодцы Тамани // НЛО. № 36(303). 01.09.2003.

Рампа Т. Лобсанг. «Сумерки». Киев: София, 1996.

Редько А. Потайная Потала // Оракул. № 3 (120). 2005.

Редько А. Суэта вокруг дольменов//Оракул. № 11 (140). 2004.

Ревельский А. Цивилизация на дне океана // Мир зазеркалья. № 22 (42). 1999.

Ревельский А. Цивилизация, которая прячется в океане // Мир зазеркалья. № 17 (168). 2004.

Ровинский Р. Е. Нашим Солнцем был Сириус // Наука и жизнь. № 11 и 12. 1991.

Ростовцев В. Спасут ли нас инопланетяне? // Оракул. № 9(114). 2003.

Рощаковский В. Встреча в пещере // Мир зазеркалья. № 6(105). 2002.

Рощаковский В. Свече зажигания - 500 000 лет! // Мир новостей. № 12(111). 2002.

Рыбаков И. Электрический разряд может иметь...

сознание? // НЛО. № 15 (231). 08.04.2002.

Рыбаков И. Ритуальные пещеры древних майя // НЛО. № 38(254). 16.09.2002.

Рубцов В., Морозов Ю. Открытие доктора Гурльта. // Техника молодежи. № 7. 1976.

Рубцов В., Морозов Ю. Сириус, которого мы не знаем // Техника молодежи. № 1. 1978.

Рябинина И. Это Шамбала! // Оракул. № 2. 2005.

Сандерсен А. Аборигены моря // Техника молодежи. № 9. 1972.

Сафзин Л. Космический камень Шамбалы // Мир зазеркалья. № 14(113). 2002.

Сафонов А. Морские чудеса // Очень страшная газета. № 5(115). 2002.

Серж Ютен, «Люди и фантастические цивилизации» (1975) «Странное открытие, сделанное на «Севере».

Сгусток плазмы, наделенной гипнозом // За семью печатями. № 2. Февраль 2005.

Семенова З. Где искать затерянный мир // Знак вопроса. № 1–2. 1993.

Сердитый Г. Тайна подводных НЛО // Мир новостей. № 30(182). 28.07.1997.

Сердитый Г. Обнаружен тайник пришельцев // Мир зазеркалья. № 8 (107). 2002.

Сиднева Г. Пещерный город в Анатолии // НЛО. № 39 (203). 24.09.2001.

Сиднева. Таинственный «Некрономикон» // НЛО. № 16 (232). 15.04.2002.

Славин С. Еще одна база НЛО! // Мир зазеркалья. № 6 (183). 2005.

Снежина А., Калинина Н. Убегающий полюс // Мир новостей. № 1 (627). 27.12.2005.

Соболев В. В. Тайны океана. Секретные исследования // Версии. № 6(50). 2002.

Сомов И. «Летающие тарелки» - сгустки подземной

энергии // НЛО. № 7(171). 12.02.2001.

Соколов Д. Обитель Бога // Оракул. № 2 (107). 2003.

Сторожук А. Прорыв к чреву планеты // Оракул. № 10(115). 2003.

Соучек Л. Небесные детективы, сенсации и загадки. Почему Германия проиграла войну? / АСТ; Астрель, 2004.

Стрекалова И. Князь Владимир искал Шамбалу // НЛО. № 42(206). 15.10.2001.

Томас Э. Шамбала - оазис света. М.: Общество по изучению тайн и загадок Земли; «Мистерия». 2020.

Троицына М. Иной мир у нас под ногами // Мир зазеркалья. № 22 (121). 2002.

Хайруллина Г. Экспедиция в тайну // Мир новостей. № 41 (407). 09.10.2001.

Херсонов-Удачин А. Загадки мыслящего шара // НЛО. № 40(357). 27.09.2004.

Царев И.В. Призраки живой планеты. (Серия «Грани нового мира»). М.: ООО «АиФ - Принт, 2002.

Чарусов Д. Вперед, в ледниковый период // За семью печатями. № 2. Февраль 2005.

Чайченко О.Таинственные подземелья // НЛО. № 10 (226). 04.03.2002.

Черкасов И. Страшная тайна монгольского монастыря // НЛО. № 14(178). 02.04.2001.

Шишкин С. Загадочные цилиндры // На грани невозможного. № 5 (362). 2005.

Шишкин С. Загадки «Каменной могилы» // Мир зазеркалья. № 22 (199). Октябрь 2005.

Шустер Г.Ю. Тайные общества, союзы и ордена. СПб.: О. Н. Попова, 1905–1907.

Щербakov В. Асгард город Богов. — М.: 2013.

Яблоков М. Пришельцы живут под Землей // Мир новостей. № 27(393). 03.07.2001.

Яблоков М. Вирус из Антарктиды погубит человечество // Мир зазеркалья. № 6 (209). 2006.

Общество «Знание» Украины.
«Кировоградский дом ученых».

Авторы: **Карпов Валентин Евгеньевич**
Затока Александр Васильевич

Между двумя мирами

с иллюстрациями на русском языке,
из рубрики «Страна знаний» 2023 год.

Рекомендовано к печати «Кировоградским домом ученых», протокол № 4 от 15 мая 2022 г. Согласован с обществом «Знания» Украины в Кировоградской области от 26 мая 2022 года.

Главный редактор Елена Надутенко
Технический редактор Людмила Плпесиенко.
Тираж 5000.

Кропивницкий
2023